

# Catálogo del territorio insular mexicano

SEGOB  
SECRETARÍA DE GOBERNACIÓN



SEMAR  
SECRETARÍA DE MARINA



SRE  
SECRETARÍA DE  
RELACIONES EXTERIORES



SEMARNAT  
SECRETARÍA DE  
MEDIO AMBIENTE  
Y RECURSOS NATURALES



SCT  
SECRETARÍA DE  
COMUNICACIONES  
Y TRANSPORTES



INECC  
INSTITUTO NACIONAL  
DE ECOLOGÍA  
Y CAMBIO CLIMÁTICO



CONANP  
COMISIÓN NACIONAL  
DE ÁREAS NATURALES  
PROTEGIDAS



INEGI  
INSTITUTO NACIONAL  
DE ESTADÍSTICA Y GEOGRAFÍA

Instituto Nacional de Estadística y Geografía

## Catálogo de Territorio Insular Mexicano



**Catalogación en la fuente INEGI:**

910.30972 Instituto Nacional de Estadística y Geografía (México).  
Catálogo del Territorio Insular Mexicano / Instituto Nacional de Estadística y Geografía.-- México : INEGI, c2015.

243 p.

1. Islas - México - Catálogos.

**Conociendo México**

01 800 111 4634  
[www.inegi.org.mx](http://www.inegi.org.mx)  
[atencion.usuarios@inegi.org.mx](mailto:atencion.usuarios@inegi.org.mx)

 **INEGI Informa**  **@INEGI\_INFORMA**

DR © 2015, **Instituto Nacional de Estadística y Geografía**

Edificio Sede  
Avenida Héroe de Nacozari Sur 2301  
Fraccionamiento Jardines del Parque, 20276 Aguascalientes,  
Aguascalientes, Aguascalientes, entre la calle INEGI,  
Avenida del Lago y Avenida Paseo de las Garzas.

GRUPO TÉCNICO PARA LA DELIMITACIÓN DE LAS ZONAS MARÍTIMAS MEXICANAS  
SUBGRUPO DEL CATÁLOGO DE ISLAS NACIONALES

Secretaría de Gobernación	SEGOB
Secretaría de Marina	SEMAR
Secretaría de Medio Ambiente y Recursos Naturales	SEMARNAT
Secretaría de Relaciones Exteriores	SRE
Secretaría de Comunicaciones y Transportes	SCT
Instituto Nacional de Estadística y Geografía	INEGI
Instituto Nacional de Ecología y Cambio Climático (antes Instituto Nacional de Ecología, INE)	INECC
Comisión Nacional de Áreas Naturales Protegidas	CONANP
Universidad Nacional Autónoma de México	UNAM

# CATÁLOGO DEL TERRITORIO INSULAR MEXICANO

Secretaría de Gobernación (SEGOB)  
Secretaría de Marina (SEMAR)  
Secretaría de Relaciones Exteriores (SRE)  
Secretaría de Medio Ambiente y Recursos Naturales (SEMARNAT)  
Secretaría de Comunicaciones y Transportes (SCT)  
Instituto Nacional de Estadística y Geografía (INEGI)  
Instituto Nacional de Ecología y Cambio Climático (INECC)  
Comisión Nacional de Áreas Naturales Protegidas (CONANP)  
Universidad Nacional Autónoma de México (UNAM)

Primera edición: 2014

D.R. © Instituto Nacional de Estadística y Geografía (INEGI)  
Av. Héroes de Nacozari Sur Núm. 2301, Fracc. Jardines del Parque,  
C. P. 20276, Aguascalientes, Ags.  
[www.inegi.gob.mx](http://www.inegi.gob.mx)

Secretaría de Gobernación (SEGOB)  
Abraham González 48, Col. Juárez, Del. Cuauhtémoc,  
C. P. 06600, México, D. F.  
[www.gobernacion.gob.mx](http://www.gobernacion.gob.mx)

Secretaría de Marina (SEMAR)  
Eje 2 Ote. Tramo Heroica Escuela Naval Militar 861  
Col. Los Cipreses, Del. Coyoacán, C. P. 04830, México, D. F.  
<http://www.semar.gob.mx>

Secretaría de Relaciones Exteriores (SRE)  
Plaza Juárez 20, Col. Centro, Del. Cuauhtémoc  
C. P. 06010, México, D. F.  
[www.sre.gob.mx](http://www.sre.gob.mx)

Secretaría de Medio Ambiente y Recursos Naturales (SEMARNAT)  
Blvd. Adolfo Ruiz Cortines 4209. Col. Jardines en la Montaña  
C. P. 14210. Delegación Tlalpan, México, D. F.  
[www.semarnat.gob.mx](http://www.semarnat.gob.mx)

Secretaría de Comunicaciones y Transportes (SCT)  
Avenida Xola, esquina con Eje Central s/n,  
Col. Narvarte, Del. Benito Juárez,  
C. P. 03020, México, D. F.  
<http://www.sct.gob.mx>

Instituto Nacional de Ecología y Cambio Climático (INECC-SEMARNAT)  
Periférico Sur 5000. Col. Insurgentes Cuicuilco  
C. P. 04530. Delegación Coyoacán, México, D. F.  
[www.inecc.gob.mx](http://www.inecc.gob.mx)

Comisión Nacional de Áreas Naturales Protegidas (CONANP)  
Camino al Ajusco 200, Col. Jardines en la Montaña,  
Deleg. Tlalpan, C. P. 14210, México, D. F.  
[www.conanp.gob.mx](http://www.conanp.gob.mx)

Universidad Nacional Autónoma de México (UNAM)  
Av. Universidad 3000, Ciudad Universitaria, C. P. 04510,  
México, D. F.  
<http://www.unam.mx>

FOTO DE PORTADA: Isla Granito, Golfo de California,  
Baja California, Karina Santos del Prado Gasca

FORMA SUGERIDA DE CITAR:

Subgrupo del Catálogo de Islas Nacionales del Grupo Técnico para la Delimitación de las Zonas Marítimas Mexicanas. 2014. *Catálogo del Territorio Insular Mexicano*. INEGI, SEGOB, SEMAR, SEMARNAT, SRE, SCT, INECC, CONANP, UNAM. Aguascalientes, Ags., 245 pp. + anexo cartográfico + disco compacto

ISBN  
Impreso y hecho en México

# Índice

Presentación	1	CAPÍTULO I Océano Pacífico Norte	29
Prólogo	3	CAPÍTULO II Océano Pacífico Sur	53
Introducción	5	CAPÍTULO III Golfo de California	75
Antecedentes	7	CAPÍTULO IV Golfo de Tehuantepec	117
Metodología	9	CAPÍTULO V Golfo de México	127
Expectativas y vigencia de la información	11	CAPÍTULO VI Mar Caribe	173
Advertencias y salvaguardas	13	CAPÍTULO VII Cayos del Sur del Golfo de México y Mar Caribe	209
Cartografía y antecedentes históricos	15	Agradecimientos	213
Criterios y proceso de clasificación de las zonas y regiones marinas	17	Participantes	215
Clasificación de los elementos insulares por término genérico	19	Estructura de la base de datos	217
Sistema de clasificación del territorio insular	21	Glosario	219
Estructura del Catálogo	23	Galería fotográfica	225
Datos generales del territorio insular	25	Bibliografía	239
		Bibliografía cartográfica	243
		Anexo cartográfico	Tercera de forros





# Presentación

La riqueza cultural, natural y social de nuestra República se refleja en todo su territorio nacional, desde sus desiertos hasta sus bosques; en su campo y en sus costas. Y desde luego, se materializa también en cada uno de sus más de cuatro mil islas, cayos y arrecifes.

En total, estos últimos suman una superficie de 8 mil 25 kilómetros cuadrados. Al igual que en su mar territorial y en la zona económica exclusiva, nuestro país goza de derechos soberanos y jurisdicción.

Junto con otros elementos que conforman el territorio insular mexicano en el Pacífico, el Caribe, el Golfo de México y el Golfo de California, las islas mexicanas son sitios estratégicos desde el punto de vista ecológico, económico, militar y político.

Por lo tanto, conocerlas y administrarlas son tareas indispensables para hacer uso de las mismas a favor de la Nación y aprovecharlas de manera sostenible y sustentable.

Ante la necesidad de contar con información accesible y difundir su importancia, la Secretaría de Gobernación coordinó la realización de un recuento integral de las islas, cayos y arrecifes que se encuentran en los mares mexicanos. A partir de esto se elaboró el Catálogo Insular Mexicano.

Para llevar a cabo esta labor, diversas dependencias e instituciones federales coordinaron esfuerzos y realizaron una labor ejemplar, que permitió recopilar, homologar y actualizar datos.

Asimismo, en este esfuerzo fue de suma importancia la tarea desempeñada por el Grupo Técnico para la Delimitación de las Zonas Marítimas Mexicanas.

El recuento realizado de islas, cayos y arrecifes, se reporta en el documento de acuerdo con sus coordenadas geográficas.

Resultado de este trabajo conjunto es la publicación del presente Catálogo que representa una clara muestra del compromiso y la coordinación de las Secretarías de Medio Ambiente y Recursos Naturales, Relaciones Exteriores, Comunicaciones y Transportes, el Instituto Nacional de Ecología y Cambio Climático, la Universidad Nacional Autónoma de México, la Comisión Nacional de Áreas Naturales Protegidas y, de forma destacada, la Secretaría de Marina y el Instituto Nacional de Estadística y Geografía.

De igual manera, gracias a esta importante suma de esfuerzos, se elaboró la Estrategia Nacional para la Conservación y el Desarrollo Sustentable del Territorio Insular Mexicano. Sin duda, esto coadyuvará a que, desde una óptica sustentable, todos los mexicanos, presentes y futuros, podamos gozar de estos bienes que nos son comunes.

Así, el Gobierno del Presidente Enrique Peña Nieto refrenda su sólido compromiso con el conocimiento y su divulgación en nuestro país, lo que contribuye a enriquecernos como Nación y es una oportunidad para potenciar capacidades para el cuidado, el uso y la conservación de nuestros recursos naturales.

LIC. MIGUEL ÁNGEL OSORIO CHONG  
Secretario de Gobernación



# Prólogo

**A**nte la necesidad de responder a los requerimientos de información, consulta y difusión de los elementos insulares presentes en los espacios marítimos nacionales, un grupo de instituciones de la administración pública federal, Secretaría de Gobernación (SEGOB), Secretaría de Marina (SEMAR), Secretaría de Medio Ambiente y Recursos Naturales (SEMARNAT), Secretaría de Relaciones Exteriores (SRE), Secretaría de Comunicaciones y Transportes (SCT), Secretaría de Agricultura, Ganadería, Desarrollo Rural, Pesca y Alimentación (SAGARPA), Instituto Nacional de Estadística y Geografía (INEGI), Instituto Nacional de Ecología y Cambio Climático (INECC) antes Instituto Nacional de Ecología (INE), Comisión Nacional de Áreas Naturales Protegidas (CONANP) y la Universidad Nacional Autónoma de México (UNAM), se dieron a la tarea de realizar la homologación y actualización de la información sobre los elementos insulares marítimos.

A partir del año 2003 da inicio el análisis, actualización y verificación de los elementos insulares, con trabajo de gabinete y de

campo, teniendo así la posibilidad de organizar el Catálogo del Territorio Insular Mexicano.

La información contenida se agrupa en capítulos que corresponden a los principales cuerpos de aguas marinas adyacentes al territorio continental de México. Los lectores podrán tener un panorama más completo del territorio insular mexicano, sin olvidar que por diversos factores los elementos insulares pueden ser altamente dinámicos.

Este Catálogo es perfectible y se invita a la comunidad interesada a colaborar enviando información que permita realizar mejoras en beneficio del conocimiento de nuestro territorio insular.

Damos un reconocimiento a todas y cada una de las instituciones y personas que se abocaron a tan enorme tarea, quedando el compromiso de continuar enriqueciendo la información para su actualización periódica, ya que de otra manera se perdería tan elogiable y productivo esfuerzo sobre tan *sui generis* e importante porción de nuestro territorio nacional.



# Introducción

**E**l territorio insular mexicano hace referencia a los diversos elementos insulares que forman parte del territorio nacional, de conformidad con el artículo 42 de la Constitución Política de los Estados Unidos Mexicanos y el artículo 121 de la Convención de las Naciones Unidas sobre el Derecho del Mar (CONVEMAR). Incluyen, a saber: islas, arrecifes y cayos. Así, la denominación del territorio insular, para los efectos de este trabajo, comprende tanto a las islas como a sus subcategorías tales como cayos y arrecifes (*Estrategia Nacional para la Conservación y el Desarrollo Sustentable del Territorio Insular Mexicano*, 2012).

El territorio insular mexicano es un eje en nuestros espacios marinos adyacentes, ya que ha permitido la amplitud de nuestra zona económica exclusiva y, por lo tanto, reviste para nuestro país una enorme importancia para el desarrollo sustentable por sus innumerables recursos naturales. Además, forma un enclave estratégico para la preservación del ejercicio de nuestra soberanía y derechos soberanos en los mares mexicanos.

El territorio insular ha sido objeto de estudio, gestión y administración por parte de diferentes instituciones gubernamentales y académicas involucradas en la materia, lo cual ha llevado a la necesidad de conformar un grupo de trabajo multidisciplinario e interinstitucional, a efecto de precisar, homologar y actualizar la

información sobre el mismo. La identificación y ubicación de los elementos insulares en campo con el Sistema de Posicionamiento Global, así como su descripción general, son algunas de las muchas acciones que se han venido desarrollando.

Para cada elemento insular se establecieron los datos básicos: ubicación en coordenadas geográficas, nombre, término genérico y región en la que se encuentra, entre otros aspectos. Mapas e imágenes complementan la información y permiten tener una visión amplia y general del Territorio Insular Mexicano y sus escenarios, facilitando su integración en el espacio geográfico que representan.

El Catálogo se desarrolla en capítulos que enlistan los elementos insulares a escala 1:50,000 localizados en cada región marina de México: I) Océano Pacífico Norte; II) Océano Pacífico Sur; III) Golfo de California; IV) Golfo de Tehuantepec; V) Golfo de México y VI) Mar Caribe; según adaptación de *Ecorregiones Marinas de América del Norte* (CCA, 2009) (véase mapa en metodología y en el Anexo V). En el capítulo VII se enlistan, en un disco compacto anexo a este Catálogo, los cayos del Mar Caribe y sur del Golfo de México, identificados a escala 1:5,000.

Así, el Gobierno Federal presenta este catálogo de los elementos insulares marítimos mexicanos.



# Antecedentes

**E**n junio del 2003 se creó el Grupo Técnico para la Delimitación de las Zonas Marítimas Mexicanas para establecer de manera precisa los datos relativos a los límites de las zonas marítimas mexicanas, en virtud de lo dispuesto en la Convención de las Naciones Unidas sobre el Derecho del Mar de 1982 (CONVEMAR) y en la Ley Federal del Mar de 1986, en particular para actualizar las coordenadas geográficas y cartas marítimas.

La primera reunión de Grupo Técnico tuvo lugar el 9 de septiembre del 2003, y en ella se reconoció la importancia de formar subgrupos de trabajo para atender diferentes temas: líneas de

base, gestiones diplomáticas y plataforma continental ampliada, y catálogo de islas nacionales. Para cumplir con estos fines, se consideró necesario realizar un esfuerzo entre las distintas dependencias gubernamentales competentes, para actualizar las cartas y listas de coordenadas geográficas de las zonas marítimas mexicanas, incluido el territorio insular (figura 1).

Derivado de lo anterior se formaliza el Subgrupo del Catálogo de Islas Nacionales el 10 de noviembre del 2003, bajo la coordinación de la Secretaría de Gobernación, con el fin de elaborar un Catálogo del Territorio Insular Mexicano actualizado.

**Figura 1. Grupo Técnico para la Delimitación de las Zonas Marítimas Mexicanas, sub-grupos que lo conforman y objetivos de cada uno.**







# Metodología

Con la conformación del Subgrupo del Catálogo de Islas Nacionales dan inicio los acuerdos y acciones que permitieron establecer las bases para el trabajo que posteriormente se llevó a cabo y que ha culminado con la información que aquí se presenta.

Es importante señalar que este documento es el resultado del esfuerzo, colaboración y participación de las instituciones que conforman el Subgrupo del Catálogo de Islas Nacionales, siendo fundamental el trabajo de campo e integración de datos por parte de la Secretaría de Marina y del Instituto Nacional de Estadística y Geografía.

## ETAPA CARTOGRÁFICA

El trabajo inició en el 2006 con la ardua tarea de revisar el material disponible sobre los elementos insulares, material elaborado en su oportunidad, tanto por el Instituto Nacional de Estadística y Geografía (INEGI) y la Secretaría de Marina (SEMAR), como por otras dependencias de la administración pública federal. Las acciones que se llevaron a cabo en esta primera etapa fueron la comparación de catálogos y su análisis, la verificación y compilación de la información sobre islas, tanto en la cartografía topográfica del INEGI a escalas 1:250,000 y 1:50,000, como en la cartografía a diferentes escalas que elabora la SEMAR. En el siguiente paso se definió la terminología, estableciendo los criterios de clasificación de elementos insulares, adoptando los usados por el INEGI y ajustándolos a la legislación nacional e internacional en materia de islas, bajo acuerdo del Subgrupo del Catálogo de Islas Nacionales.

Posteriormente se definió una clasificación por zonas, sistemas y regiones marinas, para facilitar la ubicación de los elementos insulares con respecto al litoral, y se realizó la integración de información temática, geopolítica y demográfica básica, para todos los elementos insulares registrados a escala de referencia 1:50,000. Esto es muy útil ya que, por ejemplo, los elementos costeros son muy dinámicos o están ubicados al interior de los límites litorales y dentro de cuerpos de agua naturales mayores,

conectados o cercanos al mar, por lo que son considerados parte del territorio continental.

Por último, se realizó la validación de información con todas las instancias participantes. A su vez ha sido de gran valor la información proporcionada por la Comisión Nacional de Áreas Naturales Protegidas (CONANP) para los cayos del sur del Golfo de México y Mar Caribe, registrados a escala de referencia 1:5,000.

## DEFINICIÓN DE TÉRMINOS GENÉRICOS

Se llevó a cabo una revisión de los conceptos usados por el INEGI y otras fuentes, así como de la legislación nacional e internacional, para finalmente establecer a las islas, cayos y arrecifes como los tres únicos términos genéricos aplicables a los elementos insulares de México. Ello en consonancia con la CONVEMAR, lo dispuesto en el artículo 42 de la Constitución y en diversas disposiciones legales nacionales como la Ley General de Bienes Nacionales. Otra aportación importante se derivó de la revisión de la definición de “cayo”, formulándose una definición técnica y jurídica mucho más clara, que ayudará a resolver una problemática sobre atribuciones para su administración.

## TRABAJOS DE VERIFICACIÓN

Para cotejar la información contenida en el Catálogo se seleccionaron aquellos elementos insulares que presentaban alguna imprecisión con respecto a su ubicación geográfica. Dichos elementos fueron verificados en cruceros de investigación a bordo de los buques de la SEMAR “ARM BI-06 Río Hondo”, “ARM BI-05 Suchiate” y “ARM BI-03 Altair”, en las distintas regiones marinas, con el fin de posicionarlos geográficamente (tabla 1).

En cuatro años de trabajo se realizaron cinco cruceros de investigación, durante los cuales se verificaron un total de 210 elementos entre islas, arrecifes y cayos. En esta actividad participaron diferentes áreas del INEGI (brigadas de geodesia para la lectura de coordenadas y especialistas en áreas temáticas como

edafología y uso del suelo), recopilándose información temática valiosa para el Catálogo. En la tabla 1 se presentan las regiones verificadas, el año de verificación y el buque utilizado.

**Buque de investigación ARM BI-03 Altair (foto: SEMAR).**



**Mediciones geodésicas en la Isla Todos Santos Sur, julio del 2011. Región del Océano Pacífico Norte (foto: Rosendo Sánchez Cabrales).**



**Tabla 1. Regiones verificadas para ubicar geográficamente algunos elementos insulares, año de verificación y buques de la Secretaría de Marina utilizados.**

BUQUES	REGIÓN	AÑO
ARM BI-06 "RÍO HONDO"	GOLFO DE MÉXICO Y MAR CARIBE	2007
ARM BI-05 "SUCHIATE"	GOLFO DE CALIFORNIA	2008
ARM BI-05 "SUCHIATE"	GOLFO DE CALIFORNIA	2009
ARM BI-03 "ALTAIR"	OCÉANO PACÍFICO SUR Y GOLFO DE TEHUANTEPEC	2010
ARM BI-03 "ALTAIR"	OCÉANO PACÍFICO NORTE	2011

# Expectativas y vigencia de la información

**P**ara la correcta interpretación de los datos contenidos en el presente Catálogo es importante considerar que es, en esencia, un trabajo cartográfico cuyas características y contenidos estarán disponibles para posteriores revisiones por parte de quienes generan la información. Es necesario aclarar que cada uno de los elementos insulares, ubicados en el medio marino, costero y litoral, mantiene una dinámica de cambio propia en la que intervienen factores físicos como son los materiales que les dan su origen, sus características geomorfológicas e historia geológica, factores climáticos y fenómenos meteorológicos, así como distintos factores ecológicos y antrópicos, incluyendo los de índole socioeconómico. Por ello se resalta la importancia de continuar con el trabajo de actualización y adecuación de la información, a fin de que el Catálogo se mantenga como una fuente válida de información en el tema insular.

Por otra parte, la información posicional mostrada en el presente Catálogo atiende al objetivo de ofrecer al lector coordenadas de referencia que le permitan ubicar de manera rápida a cada uno de los elementos insulares listados, y con aproximación de acuerdo con la escala de referencia (1:50,000) y con la exactitud

posicional de los insumos utilizados (cartografía topográfica, imágenes de satélite, ortofotos digitales, etc.). En este sentido, se recomienda que la información posicional, así como los datos de superficie y perímetro mostrados en este Catálogo, no sean utilizados en aplicaciones que requieran mediciones más detalladas, ya que para tal fin será necesario un levantamiento posicional particular.

Es importante notar que el proceso inicial de elaboración del Catálogo se basa en la recopilación e integración de la información cartográfica oficial disponible, y debido a que no es un listado exhaustivo, es una tarea intrínseca del mismo el continuar con la mejora de la información contenida, a través de trabajo de campo y técnicas de percepción remota que permitan detectar e integrar aquellos elementos que por sus dimensiones o dinámica de cambio puedan haber quedado excluidos en un inicio. Por lo anterior, se alerta a los lectores para que tomen en cuenta la escala de referencia 1:50,000 con base en la cual se elaboró el Catálogo, excepto el capítulo VII que hace referencia a los cayos del sur del Golfo de México y Mar Caribe a escala 1:5,000.



# Advertencias y salvaguardas

- Ninguna sección ni ninguno de los textos o partes integrantes del presente Catálogo –Prólogo, Introducción, Antecedentes, Metodología, Expectativas futuras y vigencia de la información, Cartografía y antecedentes históricos, Criterios y proceso de clasificación de las zonas y regiones marinas, Clasificación de los elementos insulares por término genérico, Sistema de clasificación del territorio insular, Estructura del Catálogo, Datos generales del territorio insular, Capítulos y Anexos, incluyendo fotografías, figuras y tablas, y los textos que figuran en cada una de ellas– afectará ni podrá interpretarse que afecta:
- i) Las reivindicaciones actuales o futuras o las posiciones jurídicas del Gobierno Federal Mexicano respecto de la naturaleza jurídica de los elementos del territorio insular mexicano;
  - ii) La determinación y el trazado de líneas de base en consonancia con la Ley Federal del Mar y el derecho internacional, incluyendo la Convención de las Naciones Unidas sobre el Derecho del Mar de 1982;
  - iii) Procesos internacionales de delimitación de fronteras.
- II Todas las cuestiones relativas a las zonas marinas de jurisdicción nacional que generan o que pudieran generar los elementos integrantes del territorio insular mexicano, se rigen por la Convención de las Naciones Unidas sobre el Derecho del Mar de 1982 –de la que México es Parte– por la Constitución Política de los Estados Unidos Mexicanos y sus leyes reglamentarias, así como por la Ley Federal del Mar.
- III Dado que las definiciones que aparecen en el presente Catálogo se basan en criterios científicos o técnicos, son definiciones independientes y no tienen repercusiones jurídicas con respecto a las que se incluyen en la Convención de las Naciones Unidas sobre el Derecho del Mar, en la Constitución Política de los Estados Unidos Mexicanos, en la Ley Federal del Mar y en otras disposiciones jurídicas aplicables.
- IV El dato de ubicación de los elementos insulares en relación con las unidades políticas de la República Mexicana (estados y municipios) dentro de la base de datos respectiva, corresponde al Marco Geoestadístico elaborado por el INEGI, y sirve para facilitar la localización de dichos elementos y no implica ni prejuzga la jurisdicción que le corresponde a la Federación en virtud del artículo 48 constitucional.



# Cartografía y antecedentes históricos

La cartografía del territorio insular se ha elaborado a diversas escalas. En 1994, el INEGI elaboró el *Atlas del Territorio insular habitado de los Estados Unidos Mexicanos 1990* representando únicamente las islas con algún tipo de asentamiento humano, y en 2002 se desarrolló el mapa “Territorio Insular de los Estados Unidos Mexicanos”, a escala 1:4,000,000, en donde fueron representados diversos elementos insulares; esta tarea fue una compilación de cartografía digital a escala 1:250 000.

En el año 2005, la Comisión Nacional para el Conocimiento y Uso de la Biodiversidad (CONABIO) elaboró un mapa digital titulado “Islas de México”, una compilación cartográfica a escala 1:250,000, que actualizó el INEGI y fue publicado para el *Segundo Estudio de País*, en el documento “Análisis de vacíos y omisiones en conservación de la biodiversidad marina de México: océanos, costas e islas”, que apareció en el año 2007.

La SEMAR, además de contar con cartografía a diferentes escalas, publicó en 1977, bajo el título de *Islas de México*, una

compilación extraída del “Catálogo de Islas perteneciente a la República Mexicana” (Boletín oficial de la Secretaría de Relaciones Exteriores de los Derroteros O.S.M. 101 y F.H. 102) y de diversa cartografía editada en la Dirección General de Oceanografía a escala 1:3,700,000.

Existen otras dependencias que a nivel local generan cartografía, utilizando como insumo principal la información del INEGI en sus distintos temas.

Otros documentos consultados como fuentes históricas incluyen al *Catálogo provisional de Islas y Arrecifes*, Secretaría de Planeación y Presupuesto (1981); *Islas de México*, Secretaría de Pesca (1982); *Islas mexicanas, régimen jurídico y catálogo*, SEGOB-SEMAR (1987); *Las islas mexicanas*, Muñoz Lumbier (1946) y *Régimen jurídico e inventario de las islas, cayos y arrecifes del territorio nacional*, Secretaría de Gobernación (1981).





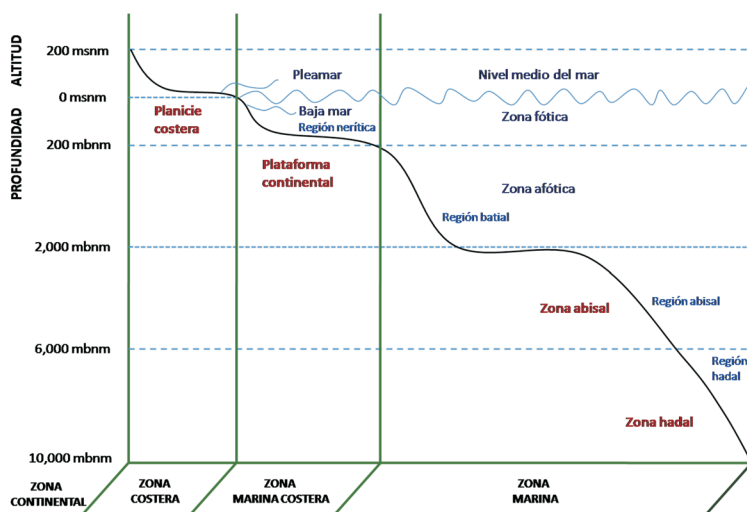
# Criterios y proceso de clasificación de las zonas y regiones marinas

## ZONAS MARINAS Y TERRESTRES

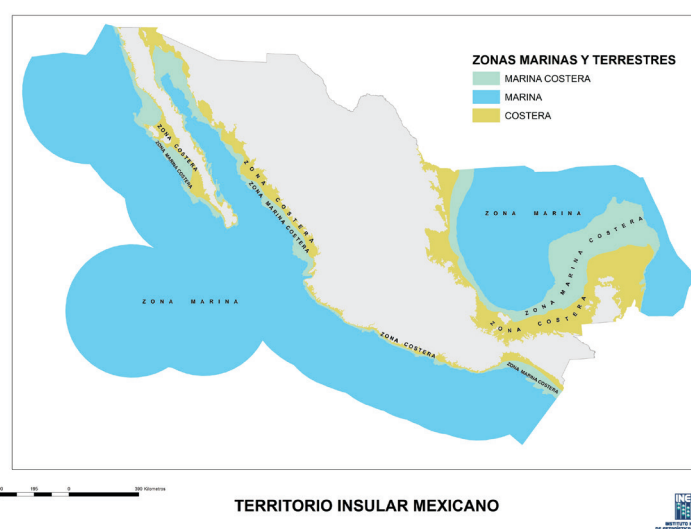
Partiendo del trabajo de Aguayo y Trápaga (2001) y de las *Ecorregiones Marinas de América del Norte* (CCA, 2009), con el objeto de ubicar y clasificar los elementos insulares en los mares de México, se elaboró una zonificación apoyada en criterios tales como la localización dentro de los espacios marinos mexicanos y las unidades geopolíticas que colindan con ellos. En el siguiente esquema se muestra el modelo conceptual de zonificación tomando en cuenta el relieve submarino y la relación de los cuerpos de agua adyacentes a la línea de costa y la planicie costera (figura 2).

Así, las zonas definidas para el desarrollo del Catálogo son tres: costera, marina costera y marina. A continuación se definen e ilustran dichas zonas (figura 3, tabla 2).

**Figura 2. Zonificación de los espacios marinos mexicanos para apoyar la ubicación y clasificación de los elementos insulares.**



**Figura 3. Zonas definidas para la ubicación y clasificación de los elementos insulares en México.**



**Tabla 2. Definición de las zonas propuestas.**

ZONA
<b>MARINA</b> Zona que va desde donde termina la plataforma continental y comienza el talud continental, mar adentro hasta el límite de la Zona Económica Exclusiva.
<b>MARINA COSTERA</b> Franja marítimo-terrestre de ancho variable, donde se produce la interacción de la tierra y el mar. Abarca desde la línea de costa, definida por el nivel medio del mar, hasta donde termina la plataforma continental. Es equivalente a la plataforma continental hasta los 200 metros de profundidad.
<b>COSTERA</b> Zona que corresponde a la planicie costera definida a partir de la línea de costa hacia el interior del continente limitada por la cota de 200 msnm, en base a la información topográfica a escala 1:250,000 de INEGI. Incluye elementos insulares dentro de lagunas costeras, esteros y otros cuerpos de agua que se comunican permanente o intermitentemente, directa o indirectamente con el mar.

## REGIONES MARINAS

Utilizando como base las *Ecorregiones Marinas de América del Norte*, elaborado por la Comisión de Cooperación Ambiental (CCA, 2009), se establecen seis regiones marinas para agrupar a los elementos insulares.

Estas regiones corresponden a cada uno de los seis capítulos de este Catálogo: Océano Pacífico Norte, Océano Pacífico Sur,

Golfo de California, Golfo de Tehuantepec, Golfo de México y Mar Caribe. En el capítulo VII se presenta información adicional para los cayos del Mar Caribe y sur del Golfo de México que fue generada a escala mayor (1:5,000).

En la figura 4 se ilustran las regiones marinas a las que hace referencia este Catálogo.

**Figura 4. Regiones marinas definidas para la ubicación y clasificación de los elementos insulares en México.**



# Clasificación de los elementos insulares por término genérico

Considerando lo dispuesto por la Constitución Política de los Estados Unidos Mexicanos, la CONVEMAR, la *Estrategia Nacional para la Conservación y el Desarrollo Sustentable del Territorio Insular Mexicano*, y tomando en cuenta la nomenclatura usada en la Cartografía del INEGI, se definen tres términos genéricos (tabla 3).

**Tabla 3. Términos genéricos y definición para la clasificación de los elementos insulares mexicanos.**

TERMINO GENÉRICO	DEFINICIÓN
ISLA	EXTENSIÓN NATURAL DE TIERRA RODEADA POR AGUA QUE SE ENCUENTRA SOBRE EL NIVEL DE ÉSTA EN PLEAMAR. INCLUYE PEQUEÑAS PORCIONES DE TIERRA RODEADAS DE AGUA DE MANERA PERMANENTE, ASÍ COMO ESTRUCTURAS MASIVAS ESCARPADAS QUE SE ENCUENTRAN EMERGIDAS PERMANENTEMENTE.
ARRECIFE	SUBCATEGORÍA INSULAR. ESTRUCTURA ROCOSA, FRECUENTEMENTE CORALINA QUE EMERGE DE LA SUPERFICIE DEL MAR O QUE SE ENCUENTRA A MUY Poca PROFUNDIDAD. SITUADO GENERALMENTE CERCA DE LAS COSTAS.
CAYO	SUBCATEGORÍA INSULAR. EXTENSIÓN DE TIERRA RASA RODEADA DE AGUA MARINA, QUE SE ENCUENTRA POR ARRIBA DEL NIVEL DE LA PLEAMAR MÁXIMA, DERIVADO DE LA ACUMULACIÓN DE MATERIALES NO CONSOLIDADOS DE NATURALEZA CALCÁREA, DE TEXTURA ROCOSA O ARENOSA, CON UNA CUBIERTA VEGETAL TROPICAL PERMANENTE, QUE SE DESARROLLA EN LAS AGUAS CÁLIDAS DEL MAR CARIBE Y GOLFO DE MÉXICO, Y CUYA DINÁMICA DE FORMACIÓN ESTÁ ESTRECHAMENTE LIGADA A LOS SISTEMAS DE ARRECIFES CORALINOS. TAMBIÉN SE CONSIDERAN DENTRO DE ESTE CONCEPTO A LOS CUERPOS DE ASPECTO INSULAR FORMADOS POR AGREGACIONES DE VEGETACIÓN HIDRÓFILA (PRINCIPALMENTE MANGLE) RODEADAS DE AGUA MARINA, LAS CUALES SE DESARROLLAN SOBRE BANCOS DE SEDIMENTO BLANDO CON SUELO FANGOSO Y ANEGADIZO, ALGUNAS VECES POR DEBAJO DEL NIVEL DE LA PLEAMAR MÁXIMA, Y QUE SON COMUNES EN LOS LITORALES Y SISTEMAS LAGUNARES DEL GOLFO DE MÉXICO Y MAR CARIBE.



# Sistema de clasificación del territorio insular

**P**ara la elaboración del Catálogo, las seis grandes regiones de México (tabla 4) se dividieron en zonas que, dependiendo de su naturaleza, pueden ser costera, marina costera o marina. En cada una de ellas se listan, por término genérico, los elementos insulares presentes, es decir, isla, arrecife o cayo.

Las tres variantes insulares que contempla este catálogo se encuentran en todas las regiones marinas de México, con excepción de los cayos. Los arrecifes pueden tener una distribución limitada o mostrarse escasos debido a que sus dimensiones no permiten su representación a escala 1:50,000 (Tabla 4). Así, se tiene que, en principio, en la zona marina y marina costera de

prácticamente las seis regiones marinas es posible encontrar tanto islas como arrecifes. En el Catálogo quedaron registrados elementos tipo isla ubicados dentro de la zona costera de todas las regiones, pero únicamente en el Golfo de México y Mar Caribe se detectan arrecifes muy próximos a la costa y dentro de lagunas costeras. De manera similar se tienen ciertas restricciones para los cayos, los cuales están asociados a corrientes marinas cálidas y mares tropicales que, a su vez, generan condiciones óptimas para el desarrollo de grandes masas de arrecifes coralinos; es por esto que este Catálogo considera a los cayos restringidos al Golfo de México y al Mar Caribe.

**Tabla 4. Sistema de clasificación del territorio insular: términos aplicables por zona y región.**

REGIÓN \ ZONA	COSTERA	MARINA COSTERA	MARINA
OCÉANO PACÍFICO NORTE	ISLA	ARRECIFE, ISLA	ARRECIFE, ISLA
GOLFO DE CALIFORNIA	ISLA	ARRECIFE, ISLA	ARRECIFE, ISLA
OCÉANO PACÍFICO SUR	ISLA	ARRECIFE, ISLA	ARRECIFE, ISLA
GOLFO DE TEHUANTEPEC	ISLA	ARRECIFE, ISLA	ARRECIFE, ISLA
GOLFO DE MÉXICO	ARRECIFE, CAYO, ISLA	ARRECIFE, CAYO, ISLA	ARRECIFE, CAYO, ISLA
MAR CARIBE	ARRECIFE, CAYO, ISLA	ARRECIFE, CAYO, ISLA	ARRECIFE, CAYO, ISLA



# Estructura del Catálogo

**D**erivado de la amplitud de nuestras regiones marinas se consideró la elaboración de capítulos que cubrieran cada una de ellas, con la finalidad de que dicho formato permita presentarle al usuario de manera rápida la localización de los elementos insulares dentro de la Zona Económica Exclusiva y facilitar la comprensión en su contenido. Se incluye información de las islas, arrecifes y cayos, y se toma como referencia de ubicación la entidad federativa frente a la cual se encuentran. Cabe señalar que se incluyen tanto los elementos insulares con nombre como aquellos que están aún sin nombrar.

La información de cada elemento insular incluye: el nombre geográfico que corresponde al nombre propio del elemento insular, en virtud de que el mismo ha sido conocido con ese nom-

bre; el término genérico (isla, arrecife o cayo), concepto clave que clasifica al elemento insular en consonancia, particularmente, con la CONVEMAR y la Constitución; las coordenadas geográficas (latitud norte y longitud oeste), ubicadas en el centro del elemento correspondiente, y la zona donde se ubica. Cada elemento insular está asociado a un rasgo de referencia como bahías, ensenadas, etcétera, para facilitar su localización. Se señala el nombre del estado y del municipio frente al cual se encuentra el elemento solamente para tener una fácil ubicación dentro del contexto nacional. También se muestra la superficie que cubren en kilómetros cuadrados y el perímetro en kilómetros (véase Anexo II. Estructura de la base de datos).





# Datos generales del territorio insular

**E**l Catálogo del Territorio Insular Mexicano tiene registrados para la presente edición un total de 4,111 elementos, representados a escala de 1:50,000, sin considerar los cayos del Mar Caribe y sur del Golfo de México, referidos en el capítulo VII (véase la sección “Expectativas Futuras y Vigencia de la Información”). La mayoría de estos son islas propiamente (3,210 del total de elementos) que alcanzan a cubrir 7,559.9 km<sup>2</sup>, lo que representa 94.2% de la superficie insular registrada. Comparativamente, las subcategorías insulares de arrecifes (sólo se consideran los superficiales) y cayos cubren solo un 4.5% y 1.3%, respectivamente.

1,203 islas (aproximadamente un 29.3%) se encuentran en aguas oceánicas; sin embargo, tienen mayor representatividad en superficie ya que, en conjunto, cubren 4,529.7 km<sup>2</sup>, lo cual es más de la mitad de la superficie insular. Los elementos costeros cubren otros 3,136.7 km<sup>2</sup>; no obstante, para fines ilustrativos dichos elementos son contabilizados generalmente dentro de la superficie continental. Más de la mitad de las islas se ubican dentro de la zona costera (2,311), distribuidas en cuerpos de agua continentales como lagunas, esteros, marismas y desembocaduras de ríos, formando parte del paisaje costero.

Los elementos insulares marinos pueden diferenciarse en dos grandes grupos: 1) los que se formaron sobre la plataforma continental (zona marina costera), y 2) los que se encuentran en la zona marina, sobre basamentos formados más allá del límite de la zona nerítica de la plataforma continental, a más de 200 metros de profundidad. Los elementos insulares de la zona marina (Isla Guadalupe y el Archipiélago de Revillagigedo, por ejemplo) comprenden 3.8% del número total de islas, pero aportan 29.3% de la superficie del territorio insular, gracias a las apreciables dimensiones que tienen.

Comparando entre regiones marinas, sobresale el Golfo de México como la región con mayor número de elementos registrados hasta el momento (1,216), seguido del Golfo de California (1,003) y el Mar Caribe (845). Sin embargo, al considerar la superficie que ocupan, resalta el Golfo de California como el territorio insular más rico en islas de mayor superficie (Tablas 5 y 6, página siguiente).

De la información general del Catálogo se derivan, en resumen, los siguientes rasgos distintivos para cada región marina:

- El Golfo de California contiene la mayor superficie del territorio insular (50.8% de la superficie total del territorio insular de México).
- El Golfo de México se caracteriza porque sus islas se encuentran principalmente sobre la planicie costera.
- El Mar Caribe contiene casi exclusivamente cayos y arrecifes; la mayor parte de los arrecifes del país están aquí y la génesis de sus cayos está estrechamente asociada a estos.
- Las regiones del Pacífico Norte y Sur son similares en superficie y cantidad de elementos, aportando ambas islas que extienden sustancialmente la Zona Económica Exclusiva, pero se distinguen porque los elementos del Norte están bajo la influencia de aguas frías de la Corriente de California, y las del Sur rodeadas de aguas más cálidas por la Contracorriente Ecuatorial.
- El Golfo de Tehuantepec contiene elementos casi exclusivamente costeros, aporta pocos elementos al inventario de islas; sin embargo, esta pequeña región reviste gran importancia ecológica por sus sistemas lagunares, marismas y manglares que forman parte del corredor biológico del Pacífico Centroamericano.

**Tabla 5. Información de los elementos insulares por ubicación, término genérico, zona y región, indicando superficie y porcentaje que representan con respecto al total del territorio insular.**

	NÚMERO DE ELEMENTOS	PROPORCIÓN DEL TERRITORIO INSULAR	SUPERFICIE (KM)	PORCENTAJE DE LA SUPERFICIE DEL TERRITORIO INSULAR
<b>POR UBICACIÓN</b>				
ISLAS EN AGUAS OCEÁNICAS	1,203	29.3%	4,529.7	56.4%
ARRECIFES	597	14.5%	358.8	4.5%
ELEMENTOS INSULARES COSTEROS	2,311	56.2%	3,136.7	39.1%
<b>TOTAL</b>	<b>4,111</b>	<b>100%</b>	<b>8,025.2</b>	<b>100%</b>
<b>POR TÉRMINO GENÉRICO</b>				
ARRECIFES	597	14.5%	358.8	4.5%
CAYOS	304	7.4%	106.4	1.3%
ISLAS	3,210	78.1%	7,559.9	94.2%
<b>TOTAL</b>	<b>4,111</b>	<b>100%</b>	<b>8,025.2</b>	<b>100%</b>
<b>POR ZONA</b>				
MARINA	156	3.8%	2,351.1	29.3%
MARINA COSTERA	1,644	40.0%	2,537.4	31.6%
COSTERA	2,311	56.2%	3,136.7	39.1%
<b>TOTAL</b>	<b>4,111</b>	<b>100%</b>	<b>8,025.2</b>	<b>100%</b>
<b>POR REGIÓN</b>				
OCÉANO PACÍFICO NORTE	498	12.1%	1,336.6	16.7%
OCÉANO PACÍFICO SUR	412	10.0%	216.7	2.7%
GOLFO DE CALIFORNIA	1,003	24.4%	4,075.8	50.8%
GOLFO DE TEHUANTEPEC	137	3.3%	61.3	0.8%
GOLFO DE MÉXICO	1,216	29.6%	1,718.7	21.4%
MAR CARIBE	845	20.6%	616.1	7.7%
<b>TOTAL</b>	<b>4,111</b>	<b>100%</b>	<b>8,025.2</b>	<b>100%</b>

**Tabla 6. Número de elementos insulares por región, término genérico y zona.**

REGIÓN	TÉRMINO GENÉRICO	ZONA			SUBTOTAL POR TÉRMINO GENÉRICO
		COSTERA	MARINA COSTERA	MARINA	
I. OCÉANO PACÍFICO NORTE	ARRECIFES			1	1
	CAYOS				0
	ISLAS	274	210	13	497
	<b>SUBTOTAL POR ZONA</b>	<b>274</b>	<b>210</b>	<b>14</b>	<b>498</b>
II. OCÉANO PACÍFICO SUR	ARRECIFES			1	1
	CAYOS				0
	ISLAS	160	241	10	411
	<b>SUBTOTAL POR ZONA</b>	<b>160</b>	<b>241</b>	<b>11</b>	<b>412</b>
III. GOLFO DE CALIFORNIA	ARRECIFES		11	2	13
	CAYOS				0
	ISLAS	594	321	75	990
	<b>SUBTOTAL POR ZONA</b>	<b>594</b>	<b>332</b>	<b>77</b>	<b>1,003</b>
IV. GOLFO DE TEHUANTEPEC	ARRECIFES				0
	CAYOS				0
	ISLAS	95	42		137
	<b>SUBTOTAL POR ZONA</b>	<b>95</b>	<b>42</b>	<b>0</b>	<b>137</b>

**Tabla 6. Continúa.**

REGIÓN	TÉRMINO GENÉRICO	ZONA			SUBTOTAL POR TÉRMINO GENÉRICO
		COSTERA	MARINA COSTERA	MARINA	
V. GOLFO DE MÉXICO	ARRECIFES		83		83
	CAYOS		45		45
	ISLAS	1068	20		1,088
	SUBTOTAL POR ZONA	1068	148	0	1,216
VI. MAR CARIBE	ARRECIFES		450	49	499
	CAYOS	62	194	3	259
	ISLAS	58	27	2	87
	SUBTOTAL POR ZONA	120	671	54	845
	<b>TOTALES</b>	<b>2311</b>	<b>1644</b>	<b>156</b>	<b>4111</b>

Nota 1: Estas tablas no derivan de un registro exhaustivo de los elementos insulares debido, principalmente, a los requerimientos de escala en el proceso de integración y generación de información cartográfica, por lo que las cifras podrían cambiar conforme se adicionen más datos durante el proceso de actualización que forma parte de las expectativas para la continuidad de los trabajos en este tema (ver sección “Expectativas Futuras y Vigencia de la Información”).

Nota 2: En los anexos cartográficos se despliega únicamente el nombre de los elementos para facilitar su visualización por lo que la información completa debe consultarse en las tablas respectivas para cada región.

Nota 3: En los datos presentados en esta sección se considera únicamente la información generada a escala 1:50,000 derivada de la revisión y compilación de la cartografía existe a la fecha. No está considerada la información generada a escala mayor que se muestra en el Capítulo VII, la cual fue obtenida por una metodología distinta y corresponde a información geográfica de mayor detalle, haciendo referencia a los elementos bajo la subcategoría de “cayo” para el sur del Golfo de México y Mar Caribe.



CAPÍTULO I  
OCÉANO PACÍFICO NORTE



Foto página anterior: Isla de Adentro, sur de Isla Guadalupe,  
frente al municipio de Ensenada, Baja California

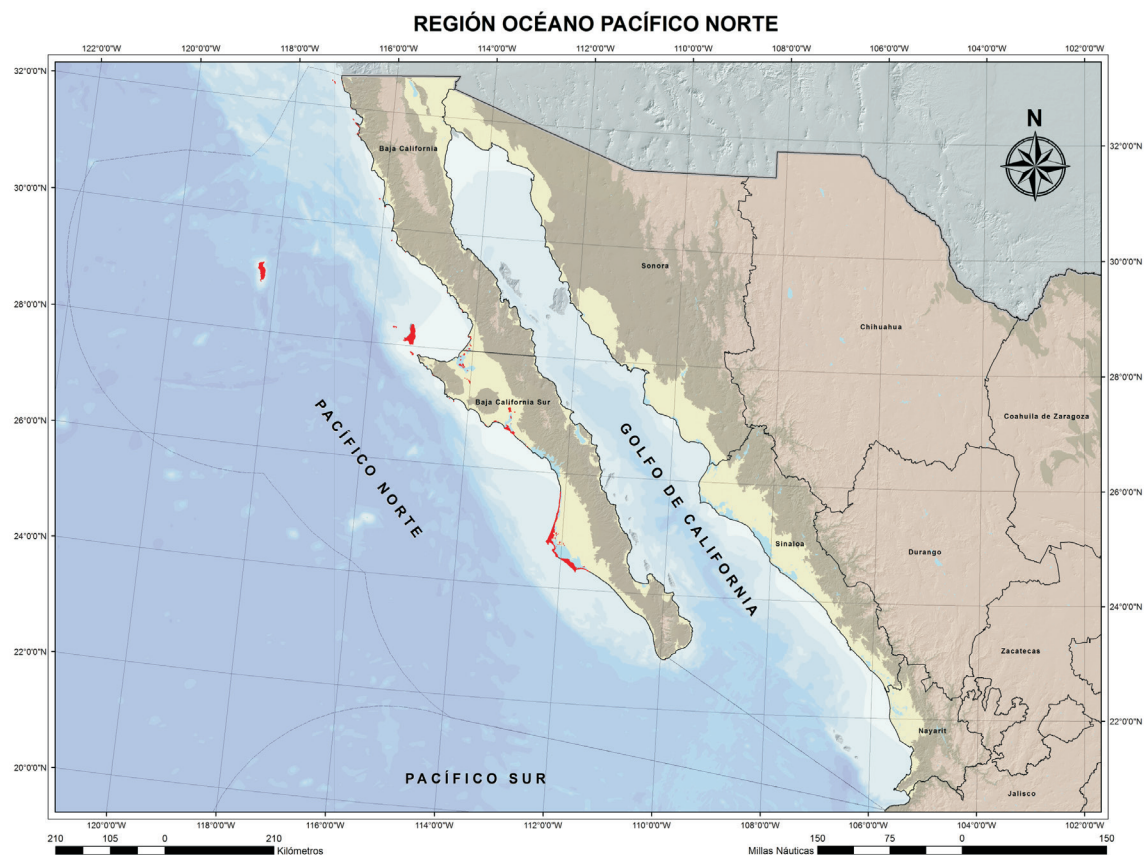
# REGIÓN MARINA OCÉANO PACÍFICO NORTE

La región del Océano Pacífico Norte abarca las costas y mar territorial mexicano desde los límites marinos y terrestres con los Estados Unidos de América hasta el extremo sur de la Península de Baja California, en Cabo San Lucas; no obstante, para este trabajo el área de influencia de esta región alcanza el extremo noroeste de las costas de Jalisco, en el municipio de Cabo Corrientes. Sus coordenadas extremas de referencia son 32° 32' 03" N, 117° 07' 27" O, y 20° 24' 30" N, 105° 41' 40" O (véase mapa 1).

La corriente de California le da un aspecto característico al clima y a los ecosistemas terrestres y marinos de la región. Predomina un clima mediterráneo, templado a semicálido, con lluvias principalmente en invierno en la parte norte y muy seco semicálido en su mitad sur. La costa se caracteriza por una vegetación xerófila que varía desde los chaparrales californianos al norte hasta los pastizales y matorrales xerófilos al sur.

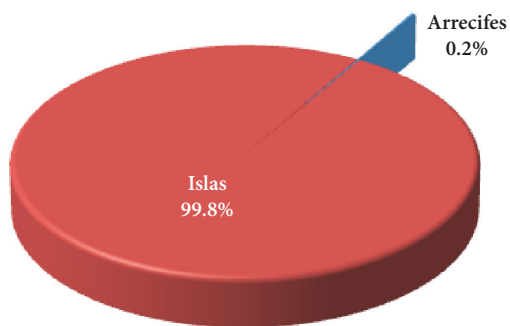
Contiene importantes sistemas lagunares como Ojo de Liebre, Magdalena y San Ignacio, en Baja California Sur. Cuenta

Mapa 1. Delimitación de la región marina Océano Pacífico Norte.

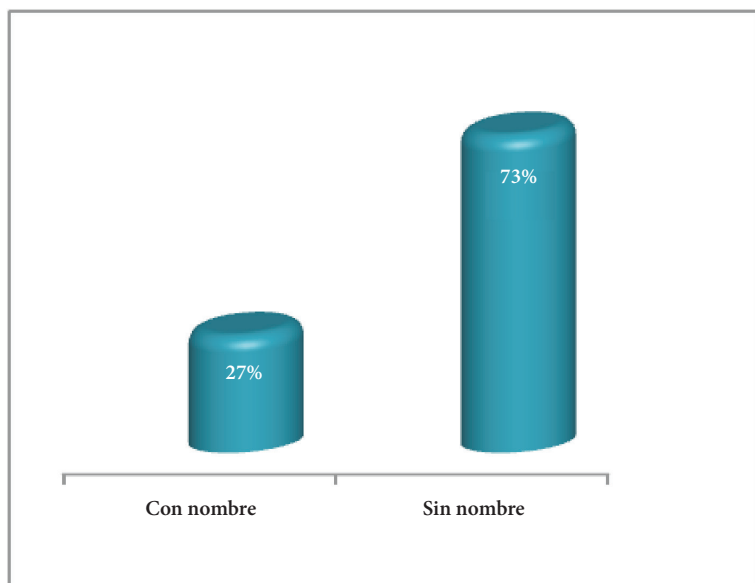


también con varias islas importantes por su tamaño, endemismos y riqueza marina, como isla Guadalupe e isla Cedros, así como abundantes elementos insulares asociados con sus costas y sistemas lagunares.

**Tabla 7. Número total de elementos insulares por término genérico en la región marina Océano Pacífico Norte.**

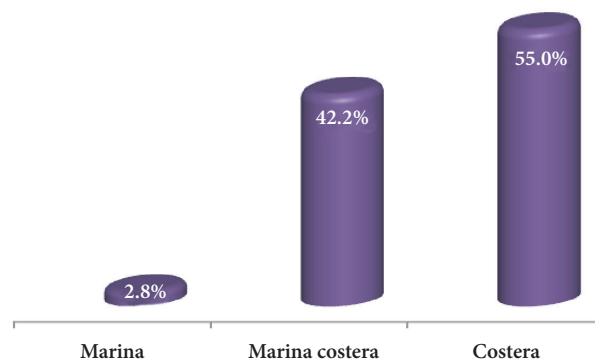


**Tabla 8. Número total de elementos insulares con nombre y sin nombrar en la región marina Océano Pacífico Norte.**

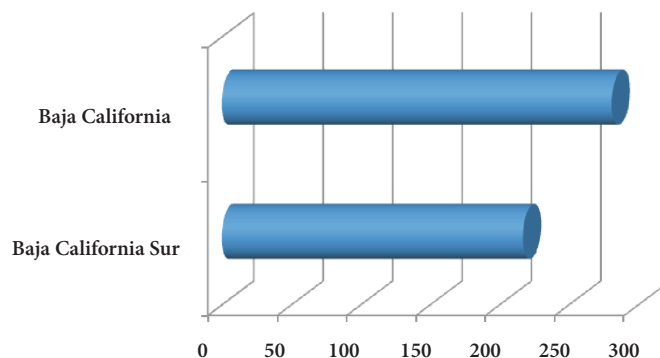


El conjunto de las islas de esta región tiene importancia estratégica para definir amplios espacios marinos mexicanos y por su riqueza en recursos naturales.

**Tabla 9. Número total de elementos insulares por zona en la región marina Océano Pacífico Norte.**



**Tabla 10. Número total de elementos insulares ubicados frente a las entidades federativas en la región marina Océano Pacífico Norte.**





NÚM.	NOMBRE GEOGRÁFICO	TÉRMINO GENÉRICO	LATITUD	LONGITUD	ZONA	ELEMENTO DE REFERENCIA	ESTADO	MUNICIPIO	SUPERFICIE (KM <sup>2</sup> )	PERÍMETRO (KM)
1	ISLA ABAROA	ISLA	26° 45' 4.832" N	113° 12' 41.449" O	COSTERA	ESTERO EL CARDÓN	BAJA CALIFORNIA SUR	MULEGÉ	6.70808	15.286
2	ISLA ADELAIDA	ISLA	28° 40' 10.904" N	114° 16' 40.886" O	MARINA COSTERA	NO APLICA	BAJA CALIFORNIA SUR (FRENTE A)	ENSENADA (FRENTE A)	0.04743	1.193
3	ISLA LOS ALIJOS	ISLA	24° 57' 4.008" N	115° 44' 59.649" O	MARINA	NO APLICA	BAJA CALIFORNIA SUR (FRENTE A)	COMONDÚ (FRENTE A)	0.00462	0.283
4	ISLA LOS ALIJOS	ISLA	24° 57' 9.146" N	115° 44' 59.296" O	MARINA	NO APLICA	BAJA CALIFORNIA SUR (FRENTE A)	COMONDÚ (FRENTE A)	0.00686	0.312
5	ISLA LOS ALIJOS	ISLA	24° 57' 12.688" N	115° 44' 56.185" O	MARINA	NO APLICA	BAJA CALIFORNIA SUR (FRENTE A)	COMONDÚ (FRENTE A)	0.00791	0.345
6	ISLA LOS ALIJOS	ISLA	24° 57' 6.693" N	115° 44' 53.642" O	MARINA	NO APLICA	BAJA CALIFORNIA SUR (FRENTE A)	COMONDÚ (FRENTE A)	0.01145	0.406
7	ISLA ANA	ISLA	26° 42' 12.433" N	113° 12' 11.156" O	COSTERA	ESTERO EL CARDÓN	BAJA CALIFORNIA SUR	MULEGÉ	38.00330	45.478
8	ISLOTE BALLENA	ISLA	27° 39' 44.283" N	114° 52' 44.090" O	COSTERA	BAHÍA TORTUGAS	BAJA CALIFORNIA SUR	MULEGÉ	0.03174	0.655
9	ROCA BUFADORA	ISLA	31° 43' 23.512" N	116° 43' 13.112" O	MARINA COSTERA	BAHÍA PAPALOTE	BAJA CALIFORNIA SUR (FRENTE A)	ENSENADA (FRENTE A)	0.00035	0.073
10	ISLA LOS CABALLOS	ISLA	25° 22' 5.513" N	112° 5' 21.212" O	COSTERA	BOCA LA SOLEDAD	BAJA CALIFORNIA SUR	COMONDÚ	0.36506	3.779
11	ISLA CEDROS	ISLA	28° 10' 44.268" N	115° 13' 45.080" O	MARINA COSTERA	NO APLICA	BAJA CALIFORNIA SUR (FRENTE A)	ENSENADA (FRENTE A)	346.88154	131.421
12	ISLA CERRO BLANCO	ISLA	22° 52' 30.549" N	109° 53' 39.747" O	MARINA COSTERA	BAHÍA SAN LUCAS	BAJA CALIFORNIA SUR (FRENTE A)	LOS CABOS (FRENTE A)	0.00745	0.322
13	ISLA CERRO LA BUFADORA	ISLA	22° 52' 34.146" N	109° 53' 35.336" O	MARINA COSTERA	BAHÍA SAN LUCAS	BAJA CALIFORNIA SUR (FRENTE A)	LOS CABOS (FRENTE A)	0.00698	0.340
14	ROCA CHESTER ROCK	ISLA	27° 51' 46.857" N	115° 1' 57.544" O	MARINA COSTERA	NO APLICA	BAJA CALIFORNIA SUR (FRENTE A)	MULEGÉ (FRENTE A)	0.01054	0.389
15	ISLA CONCHAL	ISLA	24° 54' 50.261" N	112° 6' 55.970" O	COSTERA	CANAL MARÍTIMO DE LA SOLEDAD	BAJA CALIFORNIA SUR	COMONDÚ	0.23775	2.609
16	ISLA CONCHAL	ISLA	24° 56' 50.719" N	112° 7' 25.585" O	COSTERA	BAHÍA MAGDALENA	BAJA CALIFORNIA SUR	COMONDÚ	1.65377	10.151
17	ISLA CORONADO	ISLA	32° 25' 28.272" N	117° 15' 46.794" O	MARINA COSTERA	NO APLICA	BAJA CALIFORNIA SUR (FRENTE A)	TIJUANA (FRENTE A)	0.04238	0.916
18	ISLA CORONADO CENTRO	ISLA	32° 25' 0.096" N	117° 15' 36.923" O	MARINA COSTERA	NO APLICA	BAJA CALIFORNIA SUR (FRENTE A)	TIJUANA (FRENTE A)	0.12984	2.260
19	ISLA CORONADO NORTE	ISLA	32° 26' 20.426" N	117° 17' 51.892" O	MARINA	NO APLICA	BAJA CALIFORNIA SUR (FRENTE A)	TIJUANA (FRENTE A)	0.47788	3.517
20	ISLA CORONADO SUR	ISLA	32° 24' 16.424" N	117° 14' 40.375" O	MARINA COSTERA	NO APLICA	BAJA CALIFORNIA SUR (FRENTE A)	TIJUANA (FRENTE A)	1.48023	7.919
21	ISLA CRECIENTE	ISLA	24° 21' 49.096" N	111° 35' 31.980" O	COSTERA	BAHÍA ALMEJA	BAJA CALIFORNIA SUR	LA PAZ	18.68623	50.183
22	ISLA DE ADENTRO	ISLA	28° 52' 21.817" N	118° 17' 35.828" O	MARINA	NO APLICA	BAJA CALIFORNIA SUR (FRENTE A)	ENSENADA (FRENTE A)	0.39190	2.607
23	ISLA DE AFUERA	ISLA	28° 51' 3.227" N	118° 16' 57.349" O	MARINA	NO APLICA	BAJA CALIFORNIA SUR (FRENTE A)	ENSENADA (FRENTE A)	0.37133	2.429
24	ISLOTE DE ZACATOSO	ISLA	27° 53' 14.244" N	114° 14' 2.717" O	COSTERA	LAGUNA OJO DE LIEBRE	BAJA CALIFORNIA SUR	MULEGÉ	0.18769	3.301
25	ISLA DELGADITO	ISLA	26° 38' 22.599" N	113° 6' 12.821" O	COSTERA	ESTERO DELGADITO	BAJA CALIFORNIA SUR	MULEGÉ	10.31537	18.669
26	ISLA EL ALAMBRE	ISLA	27° 44' 44.466" N	114° 13' 25.068" O	COSTERA	LAGUNA OJO DE LIEBRE	BAJA CALIFORNIA SUR	MULEGÉ	8.20851	35.065
27	ROCA EL ISLOTE	ISLA	30° 7' 22.136" N	115° 47' 40.875" O	MARINA COSTERA	NO APLICA	BAJA CALIFORNIA SUR (FRENTE A)	ENSENADA (FRENTE A)	0.00465	0.273

NÚM.	NOMBRE GEOGRÁFICO	TÉRMINO GENÉRICO	LATITUD	LONGITUD	ZONA	ELEMENTO DE REFERENCIA	ESTADO	MUNICIPIO	SUPERFICIE (KM <sup>2</sup> )	PERÍMETRO (KM)
28	ROCA ENMEDIO	ISLA	28° 51' 56.467" N	118° 17' 45.182" O	MARINA	NO APLICA	BAJA CALIFORNIA (FRENTE A)	ENSENADA (FRENTE A)	0.01458	0.517
29	ISLA GARZA	ISLA	26° 55' 36.627" N	113° 9' 46.661" O	COSTERA	LAGUNA SAN IGNACIO	BAJA CALIFORNIA SUR	MULEGÉ	0.48192	4.072
30	ISLA GUADALUPE	ISLA	29° 2' 27.342" N	118° 17' 6.951" O	MARINA	NO APLICA	BAJA CALIFORNIA (FRENTE A)	ENSENADA (FRENTE A)	243.59520	99.559
31	ISLA LA ASUNCIÓN	ISLA	27° 6' 12.648" N	114° 17' 33.165" O	MARINA COSTERA	NO APLICA	BAJA CALIFORNIA SUR (FRENTE A)	MULEGÉ (FRENTE A)	0.36662	4.687
32	ISLOTE LA CONCHA	ISLA	27° 49' 58.728" N	114° 13' 43.197" O	COSTERA	LAGUNA OJO DE LIEBRE	BAJA CALIFORNIA SUR	MULEGÉ	0.48970	5.473
33	ISLA LA ISLITA	ISLA	28° 5' 44.845" N	114° 7' 9.641" O	COSTERA	LAGUNA GUERRERO NEGRO	BAJA CALIFORNIA	ENSENADA	0.20511	3.001
34	ISLOTE LA PIEDRA	ISLA	27° 42' 21.185" N	114° 9' 39.121" O	COSTERA	LAGUNA OJO DE LIEBRE	BAJA CALIFORNIA SUR	MULEGÉ	0.73176	5.729
35	ROCA LA SOLEDAD	ISLA	31° 33' 19.289" N	116° 42' 55.622" O	MARINA COSTERA	NO APLICA	BAJA CALIFORNIA (FRENTE A)	ENSENADA (FRENTE A)	0.07718	1.115
36	ROCA LOBERA	ISLA	29° 46' 56.595" N	115° 47' 54.409" O	MARINA COSTERA	NO APLICA	BAJA CALIFORNIA (FRENTE A)	ENSENADA (FRENTE A)	0.00365	0.235
37	ROCA LOS MORROS	ISLA	27° 32' 16.888" N	114° 44' 47.289" O	MARINA COSTERA	NO APLICA	BAJA CALIFORNIA SUR (FRENTE A)	MULEGÉ (FRENTE A)	0.00019	0.052
38	ISLOTE LOS MORROS	ISLA	27° 31' 56.459" N	114° 44' 44.783" O	MARINA COSTERA	NO APLICA	BAJA CALIFORNIA SUR (FRENTE A)	MULEGÉ (FRENTE A)	0.00056	0.091
39	ISLOTE LOS MORROS	ISLA	27° 31' 50.411" N	114° 44' 21.513" O	MARINA COSTERA	NO APLICA	BAJA CALIFORNIA SUR (FRENTE A)	MULEGÉ (FRENTE A)	0.00066	0.093
40	ISLOTE LOS MORROS	ISLA	27° 31' 41.643" N	114° 44' 19.469" O	MARINA COSTERA	NO APLICA	BAJA CALIFORNIA SUR (FRENTE A)	MULEGÉ (FRENTE A)	0.00064	0.100
41	ISLOTE LOS MORROS	ISLA	27° 30' 53.173" N	114° 42' 34.961" O	MARINA COSTERA	NO APLICA	BAJA CALIFORNIA SUR (FRENTE A)	MULEGÉ (FRENTE A)	0.00095	0.118
42	ISLOTE LOS MORROS	ISLA	27° 30' 55.189" N	114° 42' 35.941" O	MARINA COSTERA	NO APLICA	BAJA CALIFORNIA SUR (FRENTE A)	MULEGÉ (FRENTE A)	0.00129	0.149
43	ISLOTE LOS MORROS	ISLA	27° 30' 56.144" N	114° 42' 38.949" O	MARINA COSTERA	NO APLICA	BAJA CALIFORNIA SUR (FRENTE A)	MULEGÉ (FRENTE A)	0.00172	0.173
44	ISLOTE LOS MORROS	ISLA	27° 31' 39.037" N	114° 44' 22.650" O	MARINA COSTERA	NO APLICA	BAJA CALIFORNIA SUR (FRENTE A)	MULEGÉ (FRENTE A)	0.00216	0.177
45	ISLOTE LOS MORROS	ISLA	27° 30' 57.757" N	114° 42' 39.712" O	MARINA COSTERA	NO APLICA	BAJA CALIFORNIA SUR (FRENTE A)	MULEGÉ (FRENTE A)	0.00227	0.180
46	ISLOTE LOS MORROS	ISLA	27° 30' 52.161" N	114° 42' 39.527" O	MARINA COSTERA	NO APLICA	BAJA CALIFORNIA SUR (FRENTE A)	MULEGÉ (FRENTE A)	0.00189	0.181
47	ISLOTE LOS MORROS	ISLA	27° 31' 55.152" N	114° 44' 28.241" O	MARINA COSTERA	NO APLICA	BAJA CALIFORNIA SUR (FRENTE A)	MULEGÉ (FRENTE A)	0.00505	0.296
48	ISLOTE LOS MORROS	ISLA	27° 30' 49.661" N	114° 42' 38.601" O	MARINA COSTERA	NO APLICA	BAJA CALIFORNIA SUR (FRENTE A)	MULEGÉ (FRENTE A)	0.00340	0.325
49	ROCA LOS QUEQUIS	ISLA	31° 30' 50.138" N	116° 37' 51.441" O	MARINA COSTERA	NO APLICA	BAJA CALIFORNIA (FRENTE A)	ENSENADA (FRENTE A)	0.00266	0.225
50	ROCA LOS QUEQUIS	ISLA	31° 30' 53.192" N	116° 37' 56.494" O	MARINA COSTERA	NO APLICA	BAJA CALIFORNIA (FRENTE A)	ENSENADA (FRENTE A)	0.00501	0.310
51	ISLA MAGDALENA	ISLA	24° 52' 56.418" N	112° 11' 27.897" O	COSTERA	CANAL MARÍTIMO DE LA SOLEDAD	BAJA CALIFORNIA SUR	COMONDÚ	284.31284	276.242
52	ISLA EL MANGLAR SECO	ISLA	25° 19' 28.202" N	112° 5' 27.683" O	COSTERA	BOCA LA SOLEDAD	BAJA CALIFORNIA SUR	COMONDÚ	0.04461	0.898
53	ROCA MARÍA	ISLA	27° 53' 35.506" N	115° 13' 22.466" O	MARINA COSTERA	NO APLICA	BAJA CALIFORNIA SUR (FRENTE A)	MULEGÉ (FRENTE A)	0.04929	0.927
54	BARRA MONTE MAZO	ISLA	30° 23' 21.125" N	116° 0' 1.435" O	COSTERA	BAHIA FALSA	BAJA CALIFORNIA	ENSENADA	10.44541	25.931

NÚM.	NOMBRE GEOGRÁFICO	TÉRMINO GENÉRICO	LATITUD	LONGITUD	ZONA	ELEMENTO DE REFERENCIA	ESTADO	MUNICIPIO	SUPERFICIE (KM²)	PERÍMETRO (KM)
55	ISLA NATIVIDAD	ISLA	27° 52' 22.440" N	115° 11' 5.157" O	MARINA COSTERA	NO APLICA	BAJA CALIFORNIA SUR (FRENTE A)	MULEGÉ (FRENTE A)	8.56649	19.263
56	ROCA NEGRO	ISLA	28° 54' 26.824" N	118° 17' 21.094" O	MARINA	NO APLICA	BAJA CALIFORNIA (FRENTE A)	ENSENADA (FRENTE A)	0.08828	1.209
57	ISLA PAJAROS	ISLA	24° 43' 6.751" N	112° 6' 20.579" O	COSTERA	BAHÍA MAGDALENA	BAJA CALIFORNIA SUR	COMONDÚ	0.04755	1.544
58	ISLA PAUQUINO	ISLA	25° 2' 17.534" N	112° 9' 12.368" O	COSTERA	ESTERO LA FLORIDA	BAJA CALIFORNIA SUR	COMONDÚ	2.22474	8.614
59	ISLA PELÍCANOS	ISLA	26° 54' 18.464" N	113° 9' 20.402" O	COSTERA	LAGUNA SAN IGNACIO	BAJA CALIFORNIA SUR	MULEGÉ	1.65792	8.366
60	ROCA PIEDRA BLANCA	ISLA	31° 41' 5.144" N	116° 40' 23.776" O	MARINA COSTERA	NO APLICA	BAJA CALIFORNIA (FRENTE A)	ENSENADA (FRENTE A)	0.00710	0.344
61	ISLOTE PIEDRA DE ROSARITO	ISLA	32° 19' 57.838" N	117° 3' 39.497" O	MARINA COSTERA	NO APLICA	BAJA CALIFORNIA (FRENTE A)	PLAYAS DE ROSARITO (FRENTE A)	0.00152	0.158
62	ROCA PIEDRA DE SAN JOSÉ	ISLA	29° 16' 43.347" N	114° 52' 37.502" O	MARINA COSTERA	PUERTO FARO SAN JOSÉ	BAJA CALIFORNIA (FRENTE A)	ENSENADA (FRENTE A)	0.00387	0.307
63	ROCA PINÁCULO	ISLA	27° 50' 47.952" N	115° 11' 0.295" O	MARINA COSTERA	NO APLICA	BAJA CALIFORNIA SUR (FRENTE A)	MULEGÉ (FRENTE A)	0.02669	0.634
64	ROCA PLANA	ISLA	27° 50' 56.606" N	115° 9' 46.836" O	MARINA COSTERA	NO APLICA	BAJA CALIFORNIA SUR (FRENTE A)	MULEGÉ (FRENTE A)	0.02620	0.633
65	ROCA ROJA	ISLA	28° 7' 56.622" N	115° 21' 41.317" O	MARINA COSTERA	NO APLICA	BAJA CALIFORNIA (FRENTE A)	ENSENADA (FRENTE A)	0.02300	0.568
66	ISLA SAN BENITO DE EN MEDIO	ISLA	28° 18' 32.990" N	115° 33' 57.536" O	MARINA COSTERA	NO APLICA	BAJA CALIFORNIA (FRENTE A)	ENSENADA (FRENTE A)	0.48290	3.670
67	ISLA SAN BENITO ESTE	ISLA	28° 18' 3.992" N	115° 32' 31.398" O	MARINA COSTERA	NO APLICA	BAJA CALIFORNIA (FRENTE A)	ENSENADA (FRENTE A)	1.47851	7.167
68	ISLA SAN BENITO OESTE	ISLA	28° 18' 15.274" N	115° 35' 23.926" O	MARINA COSTERA	NO APLICA	BAJA CALIFORNIA (FRENTE A)	ENSENADA (FRENTE A)	3.88552	11.863
69	ISLOTE SAN GIL	ISLA	25° 3' 26.046" N	112° 9' 1.187" O	COSTERA	ESTERO LA FLORIDA	BAJA CALIFORNIA SUR	COMONDÚ	0.49898	3.987
70	ISLA SAN JERÓNIMO	ISLA	29° 47' 32.859" N	115° 47' 30.824" O	MARINA COSTERA	NO APLICA	BAJA CALIFORNIA (FRENTE A)	ENSENADA (FRENTE A)	0.41440	3.802
71	ISLA SAN MARTÍN	ISLA	30° 29' 18.044" N	116° 6' 48.250" O	MARINA COSTERA	NO APLICA	BAJA CALIFORNIA (FRENTE A)	ENSENADA (FRENTE A)	2.79104	7.807
72	ISLA SAN ROQUE	ISLA	27° 8' 49.724" N	114° 22' 36.590" O	MARINA COSTERA	BAHÍA SAN ROQUE	BAJA CALIFORNIA SUR (FRENTE A)	MULEGÉ (FRENTE A)	0.31201	4.729
73	ISLA SANTA MARGARITA	ISLA	24° 26' 17.461" N	111° 49' 27.596" O	COSTERA	BAHÍA MAGDALENA	BAJA CALIFORNIA SUR	COMONDÚ	215.46117	96.865
74	ISLA SANTA MARÍA	ISLA	25° 21' 49.217" N	112° 6' 44.105" O	COSTERA	BOCA LA SOLEDAD	BAJA CALIFORNIA SUR	COMONDÚ	21.24121	56.753
75	ISLA SANTO DOMINGO	ISLA	25° 34' 58.989" N	112° 5' 47.213" O	COSTERA	ESTERO EL GATO	BAJA CALIFORNIA SUR	COMONDÚ	13.03423	44.898
76	ROCA SIN NOMBRE	ISLA	28° 15' 12.761" N	114° 7' 12.401" O	MARINA COSTERA	PUNTA SANTO DOMINGO	BAJA CALIFORNIA (FRENTE A)	ENSENADA (FRENTE A)	0.00001	0.015
77	ROCA SIN NOMBRE	ISLA	28° 15' 7.601" N	114° 7' 5.369" O	MARINA COSTERA	PUNTA SANTO DOMINGO	BAJA CALIFORNIA (FRENTE A)	ENSENADA (FRENTE A)	0.00002	0.017
78	ROCA SIN NOMBRE	ISLA	28° 15' 8.122" N	114° 7' 2.964" O	MARINA COSTERA	PUNTA SANTO DOMINGO	BAJA CALIFORNIA (FRENTE A)	ENSENADA (FRENTE A)	0.00003	0.022
79	ROCA SIN NOMBRE	ISLA	28° 15' 9.677" N	114° 7' 9.186" O	MARINA COSTERA	PUNTA SANTO DOMINGO	BAJA CALIFORNIA (FRENTE A)	ENSENADA (FRENTE A)	0.00004	0.026
80	ROCA SIN NOMBRE	ISLA	28° 15' 15.106" N	114° 7' 14.347" O	MARINA COSTERA	PUNTA SANTO DOMINGO	BAJA CALIFORNIA (FRENTE A)	ENSENADA (FRENTE A)	0.00004	0.026
81	ROCA SIN NOMBRE	ISLA	28° 15' 0.401" N	114° 7' 1.140" O	MARINA COSTERA	PUNTA SANTO DOMINGO	BAJA CALIFORNIA (FRENTE A)	ENSENADA (FRENTE A)	0.00005	0.026

NÚM.	NOMBRE GEOGRÁFICO	TÉRMINO GENÉRICO	LATITUD	LONGITUD	ZONA	ELEMENTO DE REFERENCIA	ESTADO	MUNICIPIO	SUPERFICIE (KM <sup>2</sup> )	PERÍMETRO (KM)
82	ROCA SIN NOMBRE	ISLA	28° 15' 11.433" N	114° 7' 13.336" O	MARINA COSTERA	PUNTA SANTO DOMINGO	BAJA CALIFORNIA (FRENTE A)	ENSENADA (FRENTE A)	0.00004	0.026
83	ROCA SIN NOMBRE	ISLA	28° 15' 38.145" N	114° 7' 21.636" O	MARINA COSTERA	PUNTA SANTO DOMINGO	BAJA CALIFORNIA (FRENTE A)	ENSENADA (FRENTE A)	0.00005	0.027
84	ROCA SIN NOMBRE	ISLA	28° 15' 35.687" N	114° 7' 22.109" O	MARINA COSTERA	PUNTA SANTO DOMINGO	BAJA CALIFORNIA (FRENTE A)	ENSENADA (FRENTE A)	0.00006	0.031
85	ROCA SIN NOMBRE	ISLA	28° 15' 7.357" N	114° 7' 6.865" O	MARINA COSTERA	PUNTA SANTO DOMINGO	BAJA CALIFORNIA (FRENTE A)	ENSENADA (FRENTE A)	0.00006	0.031
86	ROCA SIN NOMBRE	ISLA	28° 15' 16.162" N	114° 7' 25.909" O	MARINA COSTERA	PUNTA SANTO DOMINGO	BAJA CALIFORNIA (FRENTE A)	ENSENADA (FRENTE A)	0.00007	0.032
87	ROCA SIN NOMBRE	ISLA	28° 15' 37.164" N	114° 7' 21.901" O	MARINA COSTERA	PUNTA SANTO DOMINGO	BAJA CALIFORNIA (FRENTE A)	ENSENADA (FRENTE A)	0.00008	0.033
88	ROCA SIN NOMBRE	ISLA	28° 15' 0.787" N	114° 7' 0.139" O	MARINA COSTERA	PUNTA SANTO DOMINGO	BAJA CALIFORNIA (FRENTE A)	ENSENADA (FRENTE A)	0.00011	0.041
89	ROCA SIN NOMBRE	ISLA	28° 15' 8.909" N	114° 7' 9.581" O	MARINA COSTERA	PUNTA SANTO DOMINGO	BAJA CALIFORNIA (FRENTE A)	ENSENADA (FRENTE A)	0.00009	0.043
90	ROCA SIN NOMBRE	ISLA	28° 15' 9.619" N	114° 7' 9.709" O	MARINA COSTERA	PUNTA SANTO DOMINGO	BAJA CALIFORNIA (FRENTE A)	ENSENADA (FRENTE A)	0.00009	0.044
91	ROCA SIN NOMBRE	ISLA	28° 15' 18.242" N	114° 7' 23.804" O	MARINA COSTERA	PUNTA SANTO DOMINGO	BAJA CALIFORNIA (FRENTE A)	ENSENADA (FRENTE A)	0.00014	0.049
92	ROCA SIN NOMBRE	ISLA	28° 15' 10.168" N	114° 7' 10.850" O	MARINA COSTERA	PUNTA SANTO DOMINGO	BAJA CALIFORNIA (FRENTE A)	ENSENADA (FRENTE A)	0.00013	0.052
93	ROCA SIN NOMBRE	ISLA	28° 15' 10.375" N	114° 7' 11.355" O	MARINA COSTERA	PUNTA SANTO DOMINGO	BAJA CALIFORNIA (FRENTE A)	ENSENADA (FRENTE A)	0.00015	0.068
94	ROCA SIN NOMBRE	ISLA	31° 43' 21.512" N	116° 43' 20.974" O	MARINA COSTERA	BAHÍA PAPALOTE	BAJA CALIFORNIA (FRENTE A)	ENSENADA (FRENTE A)	0.00036	0.071
95	ROCA SIN NOMBRE	ISLA	31° 58' 45.927" N	116° 51' 36.103" O	MARINA COSTERA	NO APLICA	BAJA CALIFORNIA (FRENTE A)	ENSENADA (FRENTE A)	0.00032	0.073
96	ROCA SIN NOMBRE	ISLA	31° 31' 53.571" N	116° 39' 39.804" O	MARINA COSTERA	CALETA LA BOCANA	BAJA CALIFORNIA (FRENTE A)	ENSENADA (FRENTE A)	0.00038	0.075
97	ROCA SIN NOMBRE	ISLA	31° 30' 44.272" N	116° 37' 35.198" O	MARINA COSTERA	NO APLICA	BAJA CALIFORNIA (FRENTE A)	ENSENADA (FRENTE A)	0.00041	0.076
98	ROCA SIN NOMBRE	ISLA	31° 44' 28.707" N	116° 44' 26.079" O	MARINA COSTERA	CABO PUNTA BANDA	BAJA CALIFORNIA (FRENTE A)	ENSENADA (FRENTE A)	0.00042	0.076
99	ROCA SIN NOMBRE	ISLA	31° 42' 10.008" N	116° 41' 27.890" O	MARINA COSTERA	NO APLICA	BAJA CALIFORNIA (FRENTE A)	ENSENADA (FRENTE A)	0.00043	0.080
100	ROCA SIN NOMBRE	ISLA	31° 48' 19.155" N	116° 47' 16.496" O	MARINA COSTERA	NO APLICA	BAJA CALIFORNIA (FRENTE A)	ENSENADA (FRENTE A)	0.00033	0.080
101	ROCA SIN NOMBRE	ISLA	31° 44' 7.919" N	116° 44' 11.750" O	MARINA COSTERA	CABO PUNTA BANDA	BAJA CALIFORNIA (FRENTE A)	ENSENADA (FRENTE A)	0.00042	0.082
102	ROCA SIN NOMBRE	ISLA	31° 36' 8.794" N	116° 39' 54.941" O	MARINA COSTERA	NO APLICA	BAJA CALIFORNIA (FRENTE A)	ENSENADA (FRENTE A)	0.00049	0.086
103	ROCA SIN NOMBRE	ISLA	31° 44' 59.693" N	116° 44' 27.648" O	MARINA COSTERA	CABO PUNTA BANDA	BAJA CALIFORNIA (FRENTE A)	ENSENADA (FRENTE A)	0.00049	0.088
104	ROCA SIN NOMBRE	ISLA	31° 47' 35.832" N	116° 47' 20.747" O	MARINA COSTERA	NO APLICA	BAJA CALIFORNIA (FRENTE A)	ENSENADA (FRENTE A)	0.00026	0.088
105	ROCA SIN NOMBRE	ISLA	31° 42' 5.124" N	116° 41' 16.217" O	MARINA COSTERA	NO APLICA	BAJA CALIFORNIA (FRENTE A)	ENSENADA (FRENTE A)	0.00046	0.088
106	ROCA SIN NOMBRE	ISLA	31° 17' 33.434" N	116° 24' 53.701" O	MARINA COSTERA	PUNTA SAN ISIDRO	BAJA CALIFORNIA (FRENTE A)	ENSENADA (FRENTE A)	0.00052	0.088
107	ROCA SIN NOMBRE	ISLA	31° 42' 13.303" N	116° 41' 33.042" O	MARINA COSTERA	NO APLICA	BAJA CALIFORNIA (FRENTE A)	ENSENADA (FRENTE A)	0.00048	0.089
108	ROCA SIN NOMBRE	ISLA	28° 21' 48.465" N	115° 12' 5.011" O	MARINA COSTERA	NO APLICA	BAJA CALIFORNIA (FRENTE A)	ENSENADA (FRENTE A)	0.00052	0.091
109	ROCA SIN NOMBRE	ISLA	31° 48' 29.616" N	116° 47' 32.041" O	MARINA COSTERA	NO APLICA	BAJA CALIFORNIA (FRENTE A)	ENSENADA (FRENTE A)	0.00043	0.091

NÚM.	NOMBRE GEOGRÁFICO	TÉRMINO GENÉRICO	LATITUD	LONGITUD	ZONA	ELEMENTO DE REFERENCIA	ESTADO	MUNICIPIO	SUPERFICIE (KM²)	PERÍMETRO (KM)
110	ROCA SIN NOMBRE	ISLA	28° 21' 19.629" N	115° 14' 18.833" O	MARINA COSTERA	NO APLICA	BAJA CALIFORNIA (FRENTE A)	ENSENADA (FRENTE A)	0.00049	0.092
111	ROCA SIN NOMBRE	ISLA	30° 7' 46.816" N	115° 47' 54.455" O	MARINA COSTERA	NO APLICA	BAJA CALIFORNIA (FRENTE A)	ENSENADA (FRENTE A)	0.00067	0.094
112	ROCA SIN NOMBRE	ISLA	32° 23' 1.976" N	117° 5' 1.103" O	MARINA COSTERA	NO APLICA	BAJA CALIFORNIA (FRENTE A)	PLAYAS DE ROSARITO (FRENTE A)	0.00053	0.094
113	ROCA SIN NOMBRE	ISLA	31° 31' 26.181" N	116° 39' 17.876" O	MARINA COSTERA	NO APLICA	BAJA CALIFORNIA (FRENTE A)	ENSENADA (FRENTE A)	0.00063	0.095
114	ROCA SIN NOMBRE	ISLA	31° 58' 45.524" N	116° 51' 40.388" O	MARINA COSTERA	NO APLICA	BAJA CALIFORNIA (FRENTE A)	ENSENADA (FRENTE A)	0.00056	0.096
115	ROCA SIN NOMBRE	ISLA	31° 48' 21.362" N	116° 47' 16.633" O	MARINA COSTERA	NO APLICA	BAJA CALIFORNIA (FRENTE A)	ENSENADA (FRENTE A)	0.00059	0.096
116	ROCA SIN NOMBRE	ISLA	31° 43' 29.915" N	116° 43' 4.586" O	MARINA COSTERA	BAHÍA PAPALOTE	BAJA CALIFORNIA (FRENTE A)	ENSENADA (FRENTE A)	0.00058	0.097
117	ROCA SIN NOMBRE	ISLA	28° 15' 1.357" N	114° 7' 1.532" O	MARINA COSTERA	PUNTA SANTO DOMINGO	BAJA CALIFORNIA (FRENTE A)	ENSENADA (FRENTE A)	0.00033	0.097
118	ROCA SIN NOMBRE	ISLA	31° 42' 10.348" N	116° 41' 38.482" O	MARINA COSTERA	NO APLICA	BAJA CALIFORNIA (FRENTE A)	ENSENADA (FRENTE A)	0.00060	0.099
119	ROCA SIN NOMBRE	ISLA	31° 31' 50.586" N	116° 39' 37.034" O	MARINA COSTERA	CALETA LA BOCANA	BAJA CALIFORNIA (FRENTE A)	ENSENADA (FRENTE A)	0.00070	0.099
120	ROCA SIN NOMBRE	ISLA	31° 43' 30.525" N	116° 43' 32.816" O	MARINA COSTERA	BAHÍA TORRESCAN	BAJA CALIFORNIA (FRENTE A)	ENSENADA (FRENTE A)	0.00071	0.101
121	ROCA SIN NOMBRE	ISLA	31° 31' 51.145" N	116° 39' 38.537" O	MARINA COSTERA	CALETA LA BOCANA	BAJA CALIFORNIA (FRENTE A)	ENSENADA (FRENTE A)	0.00078	0.101
122	ROCA SIN NOMBRE	ISLA	31° 34' 44.746" N	116° 39' 26.930" O	COSTERA	BAHÍA SOLEDAD	BAJA CALIFORNIA	ENSENADA	0.00081	0.109
123	ROCA SIN NOMBRE	ISLA	31° 41' 22.046" N	116° 40' 25.042" O	MARINA COSTERA	NO APLICA	BAJA CALIFORNIA (FRENTE A)	ENSENADA (FRENTE A)	0.00062	0.110
124	ROCA SIN NOMBRE	ISLA	32° 27' 31.056" N	117° 6' 58.089" O	MARINA COSTERA	PUNTA BANDERA	BAJA CALIFORNIA (FRENTE A)	TIJUANA (FRENTE A)	0.00079	0.111
125	ROCA SIN NOMBRE	ISLA	30° 21' 26.567" N	115° 59' 19.178" O	MARINA COSTERA	CABO SAN QUINTÍN	BAJA CALIFORNIA (FRENTE A)	ENSENADA (FRENTE A)	0.00087	0.113
126	ROCA SIN NOMBRE	ISLA	31° 36' 16.407" N	116° 39' 58.431" O	MARINA COSTERA	NO APLICA	BAJA CALIFORNIA (FRENTE A)	ENSENADA (FRENTE A)	0.00090	0.115
127	ROCA SIN NOMBRE	ISLA	31° 36' 11.455" N	116° 39' 55.294" O	MARINA COSTERA	NO APLICA	BAJA CALIFORNIA (FRENTE A)	ENSENADA (FRENTE A)	0.00091	0.118
128	ROCA SIN NOMBRE	ISLA	31° 47' 25.051" N	116° 47' 6.936" O	MARINA COSTERA	NO APLICA	BAJA CALIFORNIA (FRENTE A)	ENSENADA (FRENTE A)	0.00052	0.118
129	ROCA SIN NOMBRE	ISLA	31° 44' 20.159" N	116° 44' 9.821" O	MARINA COSTERA	CABO PUNTA BANDA	BAJA CALIFORNIA (FRENTE A)	ENSENADA (FRENTE A)	0.00089	0.120
130	ROCA SIN NOMBRE	ISLA	31° 44' 21.750" N	116° 44' 33.574" O	MARINA COSTERA	CABO PUNTA BANDA	BAJA CALIFORNIA (FRENTE A)	ENSENADA (FRENTE A)	0.00106	0.121
131	ROCA SIN NOMBRE	ISLA	31° 31' 10.184" N	116° 38' 58.614" O	MARINA COSTERA	NO APLICA	BAJA CALIFORNIA (FRENTE A)	ENSENADA (FRENTE A)	0.00102	0.123
132	ROCA SIN NOMBRE	ISLA	31° 45' 4.054" N	116° 44' 46.086" O	MARINA COSTERA	CABO PUNTA BANDA	BAJA CALIFORNIA (FRENTE A)	ENSENADA (FRENTE A)	0.00080	0.124
133	ROCA SIN NOMBRE	ISLA	28° 15' 11.916" N	114° 7' 11.248" O	MARINA COSTERA	PUNTA SANTO DOMINGO	BAJA CALIFORNIA (FRENTE A)	ENSENADA (FRENTE A)	0.00045	0.125
134	ROCA SIN NOMBRE	ISLA	31° 47' 37.701" N	116° 47' 25.775" O	MARINA COSTERA	NO APLICA	BAJA CALIFORNIA (FRENTE A)	ENSENADA (FRENTE A)	0.00075	0.125
135	ROCA SIN NOMBRE	ISLA	31° 43' 41.863" N	116° 43' 29.193" O	MARINA COSTERA	BAHÍA TORRESCAN	BAJA CALIFORNIA (FRENTE A)	ENSENADA (FRENTE A)	0.00086	0.125
136	ROCA SIN NOMBRE	ISLA	31° 44' 32.271" N	116° 44' 31.852" O	MARINA COSTERA	CABO PUNTA BANDA	BAJA CALIFORNIA (FRENTE A)	ENSENADA (FRENTE A)	0.00110	0.126

NÚM.	NOMBRE GEOGRÁFICO	TÉRMINO GENÉRICO	LATITUD	LONGITUD	ZONA	ELEMENTO DE REFERENCIA	ESTADO	MUNICIPIO	SUPERFICIE (KM <sup>2</sup> )	PERÍMETRO (KM)
137	ROCA SIN NOMBRE	ISLA	31° 48' 20.813" N	116° 47' 19.018" O	MARINA COSTERA	NO APLICA	BAJA CALIFORNIA (FRENTE A)	ENSENADA (FRENTE A)	0.00103	0.130
138	ROCA SIN NOMBRE	ISLA	31° 42' 48.678" N	116° 42' 2.879" O	MARINA COSTERA	BAHÍA PLAYON	BAJA CALIFORNIA (FRENTE A)	ENSENADA (FRENTE A)	0.00122	0.133
139	ROCA SIN NOMBRE	ISLA	32° 27' 32.863" N	117° 6' 58.377" O	MARINA COSTERA	PUNTA BANDERA	BAJA CALIFORNIA (FRENTE A)	TIJUANA (FRENTE A)	0.00113	0.133
140	ROCA SIN NOMBRE	ISLA	31° 44' 55.254" N	116° 44' 37.685" O	MARINA COSTERA	CABO PUNTA BANDA	BAJA CALIFORNIA (FRENTE A)	ENSENADA (FRENTE A)	0.00083	0.134
141	ROCA SIN NOMBRE	ISLA	31° 42' 5.367" N	116° 40' 59.155" O	MARINA COSTERA	NO APLICA	BAJA CALIFORNIA (FRENTE A)	ENSENADA (FRENTE A)	0.00121	0.135
142	ROCA SIN NOMBRE	ISLA	31° 43' 54.142" N	116° 43' 34.421" O	MARINA COSTERA	BAHÍA TORRESCAN	BAJA CALIFORNIA (FRENTE A)	ENSENADA (FRENTE A)	0.00125	0.136
143	ROCA SIN NOMBRE	ISLA	31° 45' 8.015" N	116° 44' 47.454" O	MARINA COSTERA	CABO PUNTA BANDA	BAJA CALIFORNIA (FRENTE A)	ENSENADA (FRENTE A)	0.00094	0.141
144	ROCA SIN NOMBRE	ISLA	31° 47' 41.979" N	116° 47' 27.988" O	MARINA COSTERA	NO APLICA	BAJA CALIFORNIA (FRENTE A)	ENSENADA (FRENTE A)	0.00092	0.141
145	ROCA SIN NOMBRE	ISLA	28° 22' 22.898" N	115° 12' 43.264" O	MARINA COSTERA	NO APLICA	BAJA CALIFORNIA (FRENTE A)	ENSENADA (FRENTE A)	0.00127	0.144
146	ROCA SIN NOMBRE	ISLA	31° 41' 11.104" N	116° 40' 13.710" O	MARINA COSTERA	NO APLICA	BAJA CALIFORNIA (FRENTE A)	ENSENADA (FRENTE A)	0.00109	0.146
147	ROCA SIN NOMBRE	ISLA	28° 21' 15.842" N	115° 14' 26.723" O	MARINA COSTERA	NO APLICA	BAJA CALIFORNIA (FRENTE A)	ENSENADA (FRENTE A)	0.00127	0.147
148	ROCA SIN NOMBRE	ISLA	29° 47' 13.728" N	115° 47' 48.288" O	MARINA COSTERA	BAHÍA ROSARÍO	BAJA CALIFORNIA (FRENTE A)	ENSENADA (FRENTE A)	0.00167	0.147
149	ROCA SIN NOMBRE	ISLA	32° 27' 43.515" N	117° 7' 4.627" O	MARINA COSTERA	PUNTA BANDERA	BAJA CALIFORNIA (FRENTE A)	TIJUANA (FRENTE A)	0.00125	0.147
150	ROCA SIN NOMBRE	ISLA	31° 47' 44.336" N	116° 47' 32.832" O	MARINA COSTERA	NO APLICA	BAJA CALIFORNIA (FRENTE A)	ENSENADA (FRENTE A)	0.00129	0.149
151	ROCA SIN NOMBRE	ISLA	28° 17' 8.724" N	115° 15' 26.426" O	MARINA COSTERA	NO APLICA	BAJA CALIFORNIA (FRENTE A)	ENSENADA (FRENTE A)	0.00162	0.152
152	ROCA SIN NOMBRE	ISLA	31° 34' 45.834" N	116° 40' 27.387" O	COSTERA	PUNTA RIF	BAJA CALIFORNIA	ENSENADA	0.00170	0.154
153	ROCA SIN NOMBRE	ISLA	31° 34' 44.836" N	116° 40' 23.254" O	COSTERA	PUNTA RIF	BAJA CALIFORNIA	ENSENADA	0.00118	0.154
154	ROCA SIN NOMBRE	ISLA	31° 44' 31.402" N	116° 44' 40.400" O	MARINA COSTERA	CABO PUNTA BANDA	BAJA CALIFORNIA (FRENTE A)	ENSENADA (FRENTE A)	0.00158	0.154
155	ROCA SIN NOMBRE	ISLA	31° 43' 24.878" N	116° 43' 19.509" O	MARINA COSTERA	BAHÍA PAPALOTE	BAJA CALIFORNIA (FRENTE A)	ENSENADA (FRENTE A)	0.00152	0.154
156	ROCA SIN NOMBRE	ISLA	23° 6' 13.893" N	110° 7' 9.196" O	MARINA COSTERA	NO APLICA	BAJA CALIFORNIA SUR (FRENTE A)	LOS CABOS (FRENTE A)	0.00126	0.156
157	ROCA SIN NOMBRE	ISLA	31° 34' 47.338" N	116° 40' 37.716" O	MARINA COSTERA	PUNTA RIF	BAJA CALIFORNIA (FRENTE A)	ENSENADA (FRENTE A)	0.00177	0.157
158	ROCA SIN NOMBRE	ISLA	29° 47' 6.714" N	115° 47' 51.785" O	MARINA COSTERA	BAHÍA ROSARÍO	BAJA CALIFORNIA (FRENTE A)	ENSENADA (FRENTE A)	0.00191	0.158
159	ROCA SIN NOMBRE	ISLA	31° 31' 43.847" N	116° 39' 37.346" O	MARINA COSTERA	CALETA LA BOCANA	BAJA CALIFORNIA (FRENTE A)	ENSENADA (FRENTE A)	0.00142	0.158
160	ROCA SIN NOMBRE	ISLA	31° 45' 14.205" N	116° 45' 16.285" O	MARINA COSTERA	CABO PUNTA BANDA	BAJA CALIFORNIA (FRENTE A)	ENSENADA (FRENTE A)	0.00168	0.160
161	ROCA SIN NOMBRE	ISLA	31° 44' 21.389" N	116° 44' 14.335" O	MARINA COSTERA	CABO PUNTA BANDA	BAJA CALIFORNIA (FRENTE A)	ENSENADA (FRENTE A)	0.00185	0.161
162	ROCA SIN NOMBRE	ISLA	28° 18' 4.852" N	115° 15' 22.433" O	MARINA COSTERA	NO APLICA	BAJA CALIFORNIA (FRENTE A)	ENSENADA (FRENTE A)	0.00131	0.166
163	ROCA SIN NOMBRE	ISLA	31° 42' 32.420" N	116° 41' 39.642" O	MARINA COSTERA	PUERTO ARBOLITOS	BAJA CALIFORNIA (FRENTE A)	ENSENADA (FRENTE A)	0.00119	0.168
164	ROCA SIN NOMBRE	ISLA	28° 52' 53.974" N	114° 25' 22.413" O	MARINA COSTERA	PUNTA LOBOS	BAJA CALIFORNIA (FRENTE A)	ENSENADA (FRENTE A)	0.00170	0.169

NÚM.	NOMBRE GEOGRÁFICO	TÉRMINO GENÉRICO	LATITUD	LONGITUD	ZONA	ELEMENTO DE REFERENCIA	ESTADO	MUNICIPIO	SUPERFICIE (KM <sup>2</sup> )	PERÍMETRO (KM)
165	ROCA SIN NOMBRE	ISLA	29° 47' 9.932" N	115° 47' 48.714" O	MARINA COSTERA	BAHÍA ROSARÍO	BAJA CALIFORNIA (FRENTE A)	ENSENADA (FRENTE A)	0.00215	0.171
166	ROCA SIN NOMBRE	ISLA	31° 41' 42.293" N	116° 40' 40.892" O	MARINA COSTERA	NO APLICA	BAJA CALIFORNIA (FRENTE A)	ENSENADA (FRENTE A)	0.00139	0.175
167	ROCA SIN NOMBRE	ISLA	31° 45' 15.898" N	116° 45' 10.039" O	MARINA COSTERA	CABO PUNTA BANDA	BAJA CALIFORNIA (FRENTE A)	ENSENADA (FRENTE A)	0.00233	0.177
168	ROCA SIN NOMBRE	ISLA	28° 46' 3.292" N	114° 21' 15.617" O	MARINA COSTERA	NO APLICA	BAJA CALIFORNIA (FRENTE A)	ENSENADA (FRENTE A)	0.00238	0.179
169	ROCA SIN NOMBRE	ISLA	31° 58' 54.160" N	116° 51' 42.145" O	MARINA COSTERA	NO APLICA	BAJA CALIFORNIA (FRENTE A)	ENSENADA (FRENTE A)	0.00158	0.179
170	ROCA SIN NOMBRE	ISLA	31° 47' 26.065" N	116° 47' 13.286" O	MARINA COSTERA	NO APLICA	BAJA CALIFORNIA (FRENTE A)	ENSENADA (FRENTE A)	0.00123	0.180
171	ROCA SIN NOMBRE	ISLA	31° 34' 16.104" N	116° 41' 33.606" O	MARINA COSTERA	PUNTA RIF	BAJA CALIFORNIA (FRENTE A)	ENSENADA (FRENTE A)	0.00228	0.181
172	ROCA SIN NOMBRE	ISLA	28° 42' 10.163" N	114° 17' 41.952" O	MARINA COSTERA	NO APLICA	BAJA CALIFORNIA (FRENTE A)	ENSENADA (FRENTE A)	0.00228	0.182
173	ROCA SIN NOMBRE	ISLA	31° 47' 23.552" N	116° 47' 7.658" O	MARINA COSTERA	NO APLICA	BAJA CALIFORNIA (FRENTE A)	ENSENADA (FRENTE A)	0.00197	0.183
174	ROCA SIN NOMBRE	ISLA	31° 44' 16.484" N	116° 44' 10.162" O	MARINA COSTERA	CABO PUNTA BANDA	BAJA CALIFORNIA (FRENTE A)	ENSENADA (FRENTE A)	0.00207	0.188
175	ROCA SIN NOMBRE	ISLA	29° 47' 20.189" N	115° 47' 45.919" O	MARINA COSTERA	BAHÍA ROSARÍO	BAJA CALIFORNIA (FRENTE A)	ENSENADA (FRENTE A)	0.00224	0.189
176	ROCA SIN NOMBRE	ISLA	31° 45' 14.380" N	116° 45' 14.049" O	MARINA COSTERA	CABO PUNTA BANDA	BAJA CALIFORNIA (FRENTE A)	ENSENADA (FRENTE A)	0.00216	0.189
177	ROCA SIN NOMBRE	ISLA	23° 6' 9.204" N	110° 7' 3.855" O	MARINA COSTERA	NO APLICA	BAJA CALIFORNIA SUR (FRENTE A)	LOS CABOS (FRENTE A)	0.00259	0.192
178	ROCA SIN NOMBRE	ISLA	28° 52' 40.451" N	114° 26' 19.385" O	MARINA COSTERA	PUNTA LOBOS	BAJA CALIFORNIA (FRENTE A)	ENSENADA (FRENTE A)	0.00269	0.195
179	ROCA SIN NOMBRE	ISLA	28° 57' 3.439" N	118° 17' 51.519" O	MARINA	NO APLICA	BAJA CALIFORNIA (FRENTE A)	ENSENADA (FRENTE A)	0.00224	0.196
180	ROCA SIN NOMBRE	ISLA	28° 58' 59.909" N	114° 36' 1.751" O	MARINA COSTERA	NO APLICA	BAJA CALIFORNIA (FRENTE A)	ENSENADA (FRENTE A)	0.00314	0.206
181	ROCA SIN NOMBRE	ISLA	31° 48' 17.827" N	116° 47' 15.391" O	MARINA COSTERA	NO APLICA	BAJA CALIFORNIA (FRENTE A)	ENSENADA (FRENTE A)	0.00129	0.211
182	ROCA SIN NOMBRE	ISLA	28° 21' 7.247" N	115° 14' 41.790" O	MARINA COSTERA	NO APLICA	BAJA CALIFORNIA (FRENTE A)	ENSENADA (FRENTE A)	0.00261	0.212
183	ROCA SIN NOMBRE	ISLA	31° 47' 35.828" N	116° 47' 23.547" O	MARINA COSTERA	NO APLICA	BAJA CALIFORNIA (FRENTE A)	ENSENADA (FRENTE A)	0.00132	0.212
184	ROCA SIN NOMBRE	ISLA	31° 42' 48.329" N	116° 41' 43.067" O	MARINA COSTERA	BAHÍA PLAYON	BAJA CALIFORNIA (FRENTE A)	ENSENADA (FRENTE A)	0.00141	0.214
185	ROCA SIN NOMBRE	ISLA	32° 21' 37.272" N	117° 4' 16.539" O	MARINA COSTERA	NO APLICA	BAJA CALIFORNIA (FRENTE A)	PLAYAS DE ROSARITO (FRENTE A)	0.00253	0.216
186	ROCA SIN NOMBRE	ISLA	31° 45' 20.712" N	116° 45' 11.140" O	MARINA COSTERA	CABO PUNTA BANDA	BAJA CALIFORNIA (FRENTE A)	ENSENADA (FRENTE A)	0.00194	0.218
187	ROCA SIN NOMBRE	ISLA	31° 33' 28.074" N	116° 41' 26.828" O	MARINA COSTERA	PUNTA LOBERA	BAJA CALIFORNIA (FRENTE A)	ENSENADA (FRENTE A)	0.00324	0.219
188	ROCA SIN NOMBRE	ISLA	32° 28' 8.763" N	117° 7' 14.939" O	MARINA COSTERA	PUNTA BANDERA	BAJA CALIFORNIA (FRENTE A)	TIJUANA (FRENTE A)	0.00198	0.220
189	ROCA SIN NOMBRE	ISLA	32° 21' 20.946" N	117° 4' 9.588" O	MARINA COSTERA	NO APLICA	BAJA CALIFORNIA (FRENTE A)	PLAYAS DE ROSARITO (FRENTE A)	0.00265	0.222
190	ROCA SIN NOMBRE	ISLA	31° 43' 29.343" N	116° 43' 0.178" O	MARINA COSTERA	BAHÍA PAPALOTE	BAJA CALIFORNIA (FRENTE A)	ENSENADA (FRENTE A)	0.00232	0.222
191	ROCA SIN NOMBRE	ISLA	31° 34' 26.304" N	116° 40' 49.719" O	MARINA COSTERA	PUNTA RIF	BAJA CALIFORNIA (FRENTE A)	ENSENADA (FRENTE A)	0.00288	0.223

NÚM.	NOMBRE GEOGRÁFICO	TÉRMINO GENÉRICO	LATITUD	LONGITUD	ZONA	ELEMENTO DE REFERENCIA	ESTADO	MUNICIPIO	SUPERFICIE (KM <sup>2</sup> )	PERÍMETRO (KM)
192	ROCA SIN NOMBRE	ISLA	31° 44' 17.649" N	116° 44' 19.548" O	MARINA COSTERA	CABO PUNTA BANDA	BAJA CALIFORNIA (FRENTE A)	ENSENADA (FRENTE A)	0.00226	0.223
193	ROCA SIN NOMBRE	ISLA	31° 44' 5.272" N	116° 43' 56.141" O	MARINA COSTERA	CABO PUNTA BANDA	BAJA CALIFORNIA (FRENTE A)	ENSENADA (FRENTE A)	0.00235	0.223
194	ROCA SIN NOMBRE	ISLA	31° 35' 53.389" N	116° 39' 43.462" O	MARINA COSTERA	NO APLICA	BAJA CALIFORNIA (FRENTE A)	ENSENADA (FRENTE A)	0.00272	0.223
195	ROCA SIN NOMBRE	ISLA	31° 42' 52.903" N	116° 41' 54.136" O	MARINA COSTERA	BAHÍA PLAYON	BAJA CALIFORNIA (FRENTE A)	ENSENADA (FRENTE A)	0.00250	0.225
196	ROCA SIN NOMBRE	ISLA	30° 21' 51.925" N	115° 58' 46.352" O	MARINA COSTERA	PUNTA ENTRADA	BAJA CALIFORNIA (FRENTE A)	ENSENADA (FRENTE A)	0.00316	0.225
197	ROCA SIN NOMBRE	ISLA	31° 31' 37.420" N	116° 39' 33.871" O	MARINA COSTERA	CALETA LA BOCANA	BAJA CALIFORNIA (FRENTE A)	ENSENADA (FRENTE A)	0.00381	0.227
198	ROCA SIN NOMBRE	ISLA	28° 17' 9.968" N	115° 15' 24.765" O	MARINA COSTERA	NO APLICA	BAJA CALIFORNIA (FRENTE A)	ENSENADA (FRENTE A)	0.00377	0.236
199	ROCA SIN NOMBRE	ISLA	31° 45' 11.019" N	116° 45' 0.126" O	MARINA COSTERA	CABO PUNTA BANDA	BAJA CALIFORNIA (FRENTE A)	ENSENADA (FRENTE A)	0.00218	0.238
200	ROCA SIN NOMBRE	ISLA	28° 42' 11.444" N	114° 17' 44.183" O	MARINA COSTERA	NO APLICA	BAJA CALIFORNIA (FRENTE A)	ENSENADA (FRENTE A)	0.00390	0.245
201	ROCA SIN NOMBRE	ISLA	31° 42' 2.849" N	116° 40' 56.450" O	MARINA COSTERA	NO APLICA	BAJA CALIFORNIA (FRENTE A)	ENSENADA (FRENTE A)	0.00446	0.245
202	ROCA SIN NOMBRE	ISLA	31° 34' 21.681" N	116° 41' 4.573" O	COSTERA	PUNTA RIF	BAJA CALIFORNIA	ENSENADA	0.00255	0.249
203	ISLA SIN NOMBRE	ISLA	25° 16' 50.100" N	112° 5' 47.417" O	COSTERA	BOCA LA SOLEDAD	BAJA CALIFORNIA SUR	COMONDÚ	0.00367	0.251
204	ROCA SIN NOMBRE	ISLA	32° 27' 50.538" N	117° 7' 6.180" O	MARINA COSTERA	PUNTA BANDERA	BAJA CALIFORNIA (FRENTE A)	TIJUANA (FRENTE A)	0.00210	0.252
205	ISLA SIN NOMBRE	ISLA	25° 16' 9.795" N	112° 6' 6.257" O	COSTERA	BOCA LA SOLEDAD	BAJA CALIFORNIA SUR	COMONDÚ	0.00306	0.253
206	ROCA SIN NOMBRE	ISLA	31° 40' 55.333" N	116° 40' 0.795" O	MARINA COSTERA	NO APLICA	BAJA CALIFORNIA (FRENTE A)	ENSENADA (FRENTE A)	0.00362	0.253
207	ROCA SIN NOMBRE	ISLA	31° 44' 24.097" N	116° 44' 11.658" O	MARINA COSTERA	CABO PUNTA BANDA	BAJA CALIFORNIA (FRENTE A)	ENSENADA (FRENTE A)	0.00232	0.256
208	ROCA SIN NOMBRE	ISLA	31° 45' 22.289" N	116° 45' 13.066" O	MARINA COSTERA	CABO PUNTA BANDA	BAJA CALIFORNIA (FRENTE A)	ENSENADA (FRENTE A)	0.00276	0.259
209	ROCA SIN NOMBRE	ISLA	31° 44' 6.175" N	116° 44' 8.565" O	MARINA COSTERA	CABO PUNTA BANDA	BAJA CALIFORNIA (FRENTE A)	ENSENADA (FRENTE A)	0.00266	0.260
210	ROCA SIN NOMBRE	ISLA	31° 34' 3.486" N	116° 41' 26.746" O	MARINA COSTERA	PUNTA RIF	BAJA CALIFORNIA (FRENTE A)	ENSENADA (FRENTE A)	0.00495	0.263
211	ROCA SIN NOMBRE	ISLA	31° 44' 2.452" N	116° 44' 0.993" O	MARINA COSTERA	CABO PUNTA BANDA	BAJA CALIFORNIA (FRENTE A)	ENSENADA (FRENTE A)	0.00240	0.265
212	ISLA SIN NOMBRE	ISLA	25° 20' 34.194" N	112° 5' 23.268" O	COSTERA	BOCA LA SOLEDAD	BAJA CALIFORNIA SUR	COMONDÚ	0.00523	0.272
213	ROCA SIN NOMBRE	ISLA	31° 45' 5.755" N	116° 44' 48.281" O	MARINA COSTERA	CABO PUNTA BANDA	BAJA CALIFORNIA (FRENTE A)	ENSENADA (FRENTE A)	0.00243	0.273
214	ROCA SIN NOMBRE	ISLA	28° 22' 12.063" N	115° 13' 50.538" O	MARINA COSTERA	NO APLICA	BAJA CALIFORNIA (FRENTE A)	ENSENADA (FRENTE A)	0.00455	0.282
215	ISLA SIN NOMBRE	ISLA	25° 15' 5.010" N	112° 5' 9.979" O	COSTERA	BOCA LA SOLEDAD	BAJA CALIFORNIA SUR	COMONDÚ	0.00604	0.288
216	ROCA SIN NOMBRE	ISLA	31° 59' 26.785" N	116° 51' 19.109" O	MARINA COSTERA	COSTA AZUL	BAJA CALIFORNIA (FRENTE A)	ENSENADA (FRENTE A)	0.00332	0.289
217	ROCA SIN NOMBRE	ISLA	31° 45' 7.441" N	116° 44' 54.328" O	MARINA COSTERA	CABO PUNTA BANDA	BAJA CALIFORNIA (FRENTE A)	ENSENADA (FRENTE A)	0.00255	0.292
218	ROCA SIN NOMBRE	ISLA	31° 45' 1.842" N	116° 44' 56.913" O	MARINA COSTERA	CABO PUNTA BANDA	BAJA CALIFORNIA (FRENTE A)	ENSENADA (FRENTE A)	0.00272	0.292
219	ROCA SIN NOMBRE	ISLA	31° 43' 19.663" N	116° 43' 19.208" O	MARINA COSTERA	BAHÍA PAPALOTE	BAJA CALIFORNIA (FRENTE A)	ENSENADA (FRENTE A)	0.00306	0.294



NÚM.	NOMBRE GEOGRÁFICO	TÉRMINO GENÉRICO	LATITUD	LONGITUD	ZONA	ELEMENTO DE REFERENCIA	ESTADO	MUNICIPIO	SUPERFICIE (KM²)	PERÍMETRO (KM)
220	ISLA SIN NOMBRE	ISLA	25° 2' 49.443" N	112° 8' 10.946" O	COSTERA	ESTERO LA FLORIDA	BAJA CALIFORNIA SUR	COMONDÚ	0.00593	0.295
221	ROCA SIN NOMBRE	ISLA	31° 43' 53.378" N	116° 44' 9.529" O	MARINA COSTERA	CABO PUNTA BANDA	BAJA CALIFORNIA (FRENTE A)	ENSENADA (FRENTE A)	0.00383	0.296
222	ROCA SIN NOMBRE	ISLA	31° 47' 27.807" N	116° 47' 18.308" O	MARINA COSTERA	NO APLICA	BAJA CALIFORNIA (FRENTE A)	ENSENADA (FRENTE A)	0.00376	0.297
223	ROCA SIN NOMBRE	ISLA	28° 56' 52.666" N	118° 17' 45.942" O	MARINA	NO APLICA	BAJA CALIFORNIA (FRENTE A)	ENSENADA (FRENTE A)	0.00526	0.302
224	ISLA SIN NOMBRE	ISLA	25° 17' 29.017" N	112° 5' 24.458" O	COSTERA	BOCA LA SOLEDAD	BAJA CALIFORNIA SUR	COMONDÚ	0.00649	0.305
225	ISLA SIN NOMBRE	ISLA	29° 36' 52.852" N	115° 29' 59.649" O	MARINA COSTERA	PUNTA SAN CARLOS	BAJA CALIFORNIA (FRENTE A)	ENSENADA (FRENTE A)	0.00408	0.307
226	ISLA SIN NOMBRE	ISLA	25° 16' 16.068" N	112° 5' 52.963" O	COSTERA	BOCA LA SOLEDAD	BAJA CALIFORNIA SUR	COMONDÚ	0.00454	0.313
227	ROCA SIN NOMBRE	ISLA	28° 21' 28.611" N	115° 14' 11.139" O	MARINA COSTERA	NO APLICA	BAJA CALIFORNIA (FRENTE A)	ENSENADA (FRENTE A)	0.00295	0.315
228	ISLA SIN NOMBRE	ISLA	25° 16' 5.527" N	112° 6' 6.811" O	COSTERA	BOCA LA SOLEDAD	BAJA CALIFORNIA SUR	COMONDÚ	0.00590	0.330
229	ROCA SIN NOMBRE	ISLA	31° 40' 37.874" N	116° 39' 50.011" O	MARINA COSTERA	NO APLICA	BAJA CALIFORNIA (FRENTE A)	ENSENADA (FRENTE A)	0.00640	0.331
230	ROCA SIN NOMBRE	ISLA	31° 41' 6.340" N	116° 40' 13.204" O	MARINA COSTERA	NO APLICA	BAJA CALIFORNIA (FRENTE A)	ENSENADA (FRENTE A)	0.00452	0.331
231	ROCA SIN NOMBRE	ISLA	29° 36' 44.270" N	115° 29' 57.899" O	MARINA COSTERA	PUNTA SAN CARLOS	BAJA CALIFORNIA (FRENTE A)	ENSENADA (FRENTE A)	0.00742	0.332
232	ROCA SIN NOMBRE	ISLA	30° 21' 54.894" N	115° 58' 42.983" O	MARINA COSTERA	PUNTA ENTRADA	BAJA CALIFORNIA (FRENTE A)	ENSENADA (FRENTE A)	0.00515	0.334
233	ROCA SIN NOMBRE	ISLA	31° 48' 24.637" N	116° 47' 18.959" O	MARINA COSTERA	NO APLICA	BAJA CALIFORNIA (FRENTE A)	ENSENADA (FRENTE A)	0.00415	0.340
234	ISLA SIN NOMBRE	ISLA	25° 18' 22.544" N	112° 6' 24.224" O	COSTERA	BOCA LA SOLEDAD	BAJA CALIFORNIA SUR	COMONDÚ	0.00863	0.340
235	ISLA SIN NOMBRE	ISLA	25° 15' 41.817" N	112° 5' 40.132" O	COSTERA	BOCA LA SOLEDAD	BAJA CALIFORNIA SUR	COMONDÚ	0.00640	0.347
236	ROCA SIN NOMBRE	ISLA	31° 42' 19.955" N	116° 41' 33.314" O	MARINA COSTERA	NO APLICA	BAJA CALIFORNIA (FRENTE A)	ENSENADA (FRENTE A)	0.00480	0.348
237	ISLA SIN NOMBRE	ISLA	24° 55' 19.834" N	112° 9' 42.833" O	COSTERA	CANAL MARITIMO DE LA SOLEDAD	BAJA CALIFORNIA SUR	COMONDÚ	0.00842	0.348
238	ISLA SIN NOMBRE	ISLA	25° 19' 36.343" N	112° 4' 52.288" O	COSTERA	BOCA LA SOLEDAD	BAJA CALIFORNIA SUR	COMONDÚ	0.00642	0.355
239	ISLA SIN NOMBRE	ISLA	25° 18' 1.848" N	112° 5' 27.628" O	COSTERA	BOCA LA SOLEDAD	BAJA CALIFORNIA SUR	COMONDÚ	0.00531	0.357
240	ISLA SIN NOMBRE	ISLA	25° 19' 11.882" N	112° 5' 6.850" O	COSTERA	BOCA LA SOLEDAD	BAJA CALIFORNIA SUR	COMONDÚ	0.00903	0.358
241	ROCA SIN NOMBRE	ISLA	31° 45' 24.638" N	116° 45' 15.194" O	MARINA COSTERA	CABO PUNTA BANDA	BAJA CALIFORNIA (FRENTE A)	ENSENADA (FRENTE A)	0.00452	0.364
242	ISLA SIN NOMBRE	ISLA	25° 15' 34.630" N	112° 5' 55.873" O	COSTERA	BOCA LA SOLEDAD	BAJA CALIFORNIA SUR	COMONDÚ	0.00614	0.364
243	ISLA SIN NOMBRE	ISLA	25° 15' 41.746" N	112° 5' 11.019" O	COSTERA	BOCA LA SOLEDAD	BAJA CALIFORNIA SUR	COMONDÚ	0.00836	0.374
244	ISLA SIN NOMBRE	ISLA	25° 36' 31.825" N	112° 3' 59.848" O	COSTERA	ESTERO EL GATO	BAJA CALIFORNIA SUR	COMONDÚ	0.00901	0.374
245	ROCA SIN NOMBRE	ISLA	30° 21' 22.285" N	115° 59' 25.681" O	MARINA COSTERA	CABO SAN QUINTÍN	BAJA CALIFORNIA (FRENTE A)	ENSENADA (FRENTE A)	0.00894	0.386
246	ROCA SIN NOMBRE	ISLA	29° 36' 39.668" N	115° 29' 54.695" O	MARINA COSTERA	PUNTA SAN CARLOS	BAJA CALIFORNIA (FRENTE A)	ENSENADA (FRENTE A)	0.01115	0.390

NÚM.	NOMBRE GEOGRÁFICO	TÉRMINO GENÉRICO	LATITUD	LONGITUD	ZONA	ELEMENTO DE REFERENCIA	ESTADO	MUNICIPIO	SUPERFICIE (KM <sup>2</sup> )	PERÍMETRO (KM)
247	ISLA SIN NOMBRE	ISLA	25° 38' 50.300" N	112° 4' 29.632" O	COSTERA	ESTERO EL GATO	BAJA CALIFORNIA SUR	COMONDÚ	0.01109	0.391
248	ISLA SIN NOMBRE	ISLA	25° 19' 30.814" N	112° 5' 0.715" O	COSTERA	BOCA LA SOLEDAD	BAJA CALIFORNIA SUR	COMONDÚ	0.00796	0.398
249	ROCA SIN NOMBRE	ISLA	31° 42' 33.134" N	116° 41' 31.677" O	MARINA COSTERA	PUERTO ARBOLITOS	BAJA CALIFORNIA (FRENTE A)	ENSENADA (FRENTE A)	0.00588	0.402
250	ROCA SIN NOMBRE	ISLA	32° 21' 42.139" N	117° 4' 19.152" O	MARINA COSTERA	NO APLICA	BAJA CALIFORNIA (FRENTE A)	PLAYAS DE ROSARITO (FRENTE A)	0.00858	0.412
251	ISLA SIN NOMBRE	ISLA	24° 48' 54.386" N	112° 2' 35.414" O	COSTERA	ESTERO SAN BUTO	BAJA CALIFORNIA SUR	COMONDÚ	0.01256	0.425
252	ROCA SIN NOMBRE	ISLA	32° 21' 13.550" N	117° 4' 6.238" O	MARINA COSTERA	NO APLICA	BAJA CALIFORNIA (FRENTE A)	PLAYAS DE ROSARITO (FRENTE A)	0.00560	0.427
253	ROCA SIN NOMBRE	ISLA	28° 56' 8.399" N	118° 17' 56.688" O	MARINA	NO APLICA	BAJA CALIFORNIA (FRENTE A)	ENSENADA (FRENTE A)	0.01120	0.429
254	ISLA SIN NOMBRE	ISLA	25° 36' 5.539" N	112° 4' 31.753" O	COSTERA	ESTERO EL GATO	BAJA CALIFORNIA SUR	COMONDÚ	0.01200	0.432
255	ISLA SIN NOMBRE	ISLA	25° 17' 34.556" N	112° 5' 28.069" O	COSTERA	BOCA LA SOLEDAD	BAJA CALIFORNIA SUR	COMONDÚ	0.01247	0.440
256	ROCA SIN NOMBRE	ISLA	27° 6' 45.910" N	114° 17' 36.389" O	MARINA COSTERA	NO APLICA	BAJA CALIFORNIA SUR (FRENTE A)	MULEGÉ (FRENTE A)	0.00919	0.442
257	ISLA SIN NOMBRE	ISLA	25° 15' 46.812" N	112° 5' 42.088" O	COSTERA	BOCA LA SOLEDAD	BAJA CALIFORNIA SUR	COMONDÚ	0.01349	0.454
258	ISLA SIN NOMBRE	ISLA	25° 31' 17.489" N	112° 4' 1.574" O	COSTERA	ESTERO EL GATO	BAJA CALIFORNIA SUR	COMONDÚ	0.01157	0.455
259	ISLA SIN NOMBRE	ISLA	25° 22' 1.242" N	112° 6' 13.552" O	COSTERA	BOCA LA SOLEDAD	BAJA CALIFORNIA SUR	COMONDÚ	0.00848	0.455
260	ISLA SIN NOMBRE	ISLA	25° 15' 28.976" N	112° 5' 58.303" O	COSTERA	BOCA LA SOLEDAD	BAJA CALIFORNIA SUR	COMONDÚ	0.01551	0.461
261	ISLA SIN NOMBRE	ISLA	25° 19' 19.932" N	112° 5' 29.711" O	COSTERA	BOCA LA SOLEDAD	BAJA CALIFORNIA SUR	COMONDÚ	0.01294	0.462
262	ISLA SIN NOMBRE	ISLA	25° 18' 19.047" N	112° 6' 26.630" O	COSTERA	BOCA LA SOLEDAD	BAJA CALIFORNIA SUR	COMONDÚ	0.01429	0.465
263	ISLA SIN NOMBRE	ISLA	25° 32' 49.811" N	112° 4' 7.284" O	COSTERA	ESTERO EL GATO	BAJA CALIFORNIA SUR	COMONDÚ	0.01528	0.467
264	ISLA SIN NOMBRE	ISLA	24° 53' 15.368" N	112° 10' 27.358" O	COSTERA	CANAL MARITIMO DE LA SOLEDAD	BAJA CALIFORNIA SUR	COMONDÚ	0.01504	0.471
265	ROCA SIN NOMBRE	ISLA	28° 46' 3.148" N	114° 21' 6.271" O	MARINA COSTERA	NO APLICA	BAJA CALIFORNIA (FRENTE A)	ENSENADA (FRENTE A)	0.00968	0.477
266	ROCA SIN NOMBRE	ISLA	31° 45' 0.562" N	116° 45' 1.479" O	MARINA COSTERA	CABO PUNTA BANDA	BAJA CALIFORNIA (FRENTE A)	ENSENADA (FRENTE A)	0.00963	0.488
267	ISLA SIN NOMBRE	ISLA	25° 37' 32.885" N	112° 4' 33.143" O	COSTERA	ESTERO EL GATO	BAJA CALIFORNIA SUR	COMONDÚ	0.01327	0.489
268	ISLA SIN NOMBRE	ISLA	24° 56' 3.328" N	112° 6' 4.781" O	COSTERA	BAHÍA MAGDALENA	BAJA CALIFORNIA SUR	COMONDÚ	0.01082	0.491
269	ISLA SIN NOMBRE	ISLA	25° 20' 33.191" N	112° 5' 13.101" O	COSTERA	BOCA LA SOLEDAD	BAJA CALIFORNIA SUR	COMONDÚ	0.01301	0.495
270	ISLOTE SIN NOMBRE	ISLA	28° 5' 22.698" N	114° 2' 30.359" O	COSTERA	ESTERO LAGUNA MANUELA	BAJA CALIFORNIA	ENSENADA	0.01194	0.500
271	ISLA SIN NOMBRE	ISLA	24° 46' 52.707" N	112° 2' 41.696" O	COSTERA	ESTERO SAN BUTO	BAJA CALIFORNIA SUR	COMONDÚ	0.01798	0.500
272	ISLA SIN NOMBRE	ISLA	25° 15' 30.300" N	112° 5' 22.903" O	COSTERA	BOCA LA SOLEDAD	BAJA CALIFORNIA SUR	COMONDÚ	0.01332	0.504

NÚM.	NOMBRE GEOGRÁFICO	TÉRMINO GENÉRICO	LATITUD	LONGITUD	ZONA	ELEMENTO DE REFERENCIA	ESTADO	MUNICIPIO	SUPERFICIE (KM²)	PERÍMETRO (KM)
273	ISLA SIN NOMBRE	ISLA	25° 16' 19.124" N	112° 5' 56.868" O	COSTERA	BOCA LA SOLEDAD	BAJA CALIFORNIA SUR	COMONDÚ	0.01592	0.509
274	ISLA SIN NOMBRE	ISLA	25° 20' 27.941" N	112° 5' 31.749" O	COSTERA	BOCA LA SOLEDAD	BAJA CALIFORNIA SUR	COMONDÚ	0.01318	0.513
275	ROCA SIN NOMBRE	ISLA	28° 7' 3.078" N	115° 21' 11.863" O	MARINA COSTERA	NO APLICA	BAJA CALIFORNIA (FRENTE A)	ENSENADA (FRENTE A)	0.01900	0.519
276	ISLA SIN NOMBRE	ISLA	25° 22' 22.166" N	112° 5' 49.784" O	COSTERA	BOCA LA SOLEDAD	BAJA CALIFORNIA SUR	COMONDÚ	0.01751	0.525
277	ISLA SIN NOMBRE	ISLA	25° 18' 24.529" N	112° 6' 28.566" O	COSTERA	BOCA LA SOLEDAD	BAJA CALIFORNIA SUR	COMONDÚ	0.01880	0.527
278	ROCA SIN NOMBRE	ISLA	31° 41' 28.654" N	116° 40' 32.138" O	MARINA COSTERA	NO APLICA	BAJA CALIFORNIA (FRENTE A)	ENSENADA (FRENTE A)	0.01407	0.531
279	ISLA SIN NOMBRE	ISLA	27° 39' 5.755" N	114° 52' 23.222" O	COSTERA	BAHÍA TORTUGAS	BAJA CALIFORNIA SUR	MULEGÉ	0.02035	0.538
280	ISLA SIN NOMBRE	ISLA	26° 43' 41.792" N	113° 37' 20.416" O	COSTERA	ESTERO LA BOCANA	BAJA CALIFORNIA	MULEGÉ	0.01945	0.538
281	ISLA SIN NOMBRE	ISLA	25° 15' 23.906" N	112° 5' 20.454" O	COSTERA	BOCA LA SOLEDAD	BAJA CALIFORNIA SUR	COMONDÚ	0.01212	0.541
282	ISLA SIN NOMBRE	ISLA	25° 18' 27.292" N	112° 5' 48.133" O	COSTERA	BOCA LA SOLEDAD	BAJA CALIFORNIA SUR	COMONDÚ	0.01776	0.543
283	ISLA SIN NOMBRE	ISLA	25° 18' 38.414" N	112° 6' 34.046" O	COSTERA	BOCA LA SOLEDAD	BAJA CALIFORNIA SUR	COMONDÚ	0.01557	0.564
284	ROCA SIN NOMBRE	ISLA	28° 57' 54.724" N	114° 35' 11.622" O	MARINA COSTERA	PUNTA CONO	BAJA CALIFORNIA (FRENTE A)	ENSENADA (FRENTE A)	0.01866	0.567
285	ROCA SIN NOMBRE	ISLA	28° 7' 33.503" N	115° 21' 26.899" O	MARINA COSTERA	NO APLICA	BAJA CALIFORNIA (FRENTE A)	ENSENADA (FRENTE A)	0.02447	0.584
286	ISLA SIN NOMBRE	ISLA	25° 19' 5.060" N	112° 6' 7.614" O	COSTERA	BOCA LA SOLEDAD	BAJA CALIFORNIA SUR	COMONDÚ	0.00905	0.586
287	ISLA SIN NOMBRE	ISLA	25° 17' 56.335" N	112° 6' 17.265" O	COSTERA	BOCA LA SOLEDAD	BAJA CALIFORNIA SUR	COMONDÚ	0.01537	0.595
288	ISLA SIN NOMBRE	ISLA	27° 39' 19.803" N	114° 52' 29.568" O	COSTERA	BAHÍA TORTUGAS	BAJA CALIFORNIA SUR	MULEGÉ	0.02131	0.598
289	ISLA SIN NOMBRE	ISLA	25° 22' 0.654" N	112° 4' 58.827" O	COSTERA	BOCA LA SOLEDAD	BAJA CALIFORNIA SUR	COMONDÚ	0.02560	0.599
290	ISLA SIN NOMBRE	ISLA	25° 15' 58.698" N	112° 6' 3.698" O	COSTERA	BOCA LA SOLEDAD	BAJA CALIFORNIA SUR	COMONDÚ	0.01533	0.601
291	ISLA SIN NOMBRE	ISLA	25° 20' 50.917" N	112° 5' 55.789" O	COSTERA	BOCA LA SOLEDAD	BAJA CALIFORNIA SUR	COMONDÚ	0.02341	0.609
292	ISLA SIN NOMBRE	ISLA	26° 44' 10.795" N	113° 37' 35.797" O	COSTERA	ESTERO LA BOCANA	BAJA CALIFORNIA	MULEGÉ	0.01817	0.612
293	ISLOTE SIN NOMBRE	ISLA	28° 8' 37.993" N	114° 4' 5.850" O	COSTERA	ESTERO LAGUNA MANUELA	BAJA CALIFORNIA	ENSENADA	0.02365	0.614
294	ISLA SIN NOMBRE	ISLA	25° 19' 18.549" N	112° 5' 6.727" O	COSTERA	BOCA LA SOLEDAD	BAJA CALIFORNIA SUR	COMONDÚ	0.01495	0.622
295	ISLA SIN NOMBRE	ISLA	25° 20' 45.141" N	112° 4' 54.906" O	COSTERA	BOCA LA SOLEDAD	BAJA CALIFORNIA SUR	COMONDÚ	0.02249	0.638
296	ISLA SIN NOMBRE	ISLA	25° 36' 50.014" N	112° 4' 29.082" O	COSTERA	ESTERO EL GATO	BAJA CALIFORNIA SUR	COMONDÚ	0.01857	0.648
297	ISLA SIN NOMBRE	ISLA	25° 16' 57.859" N	112° 5' 50.833" O	COSTERA	BOCA LA SOLEDAD	BAJA CALIFORNIA SUR	COMONDÚ	0.02779	0.649
298	ISLOTE SIN NOMBRE	ISLA	27° 30' 8.069" N	114° 2' 7.700" O	COSTERA	LAGUNA	BAJA CALIFORNIA SUR	MULEGÉ	0.02483	0.658
299	ROCA SIN NOMBRE	ISLA	29° 36' 49.536" N	115° 29' 59.772" O	MARINA COSTERA	PUNTA SAN CARLOS	BAJA CALIFORNIA (FRENTE A)	ENSENADA (FRENTE A)	0.01732	0.659

NÚM.	NOMBRE GEOGRÁFICO	TÉRMINO GENÉRICO	LATITUD	LONGITUD	ZONA	ELEMENTO DE REFERENCIA	ESTADO	MUNICIPIO	SUPERFICIE (KM²)	PERÍMETRO (KM)
300	ISLOTE SIN NOMBRE	ISLA	28° 9' 43.377" N	114° 3' 32.364" O	COSTERA	ESTERO LAGUNA MANUELA	BAJA CALIFORNIA	ENSENADA	0.02700	0.660
301	ISLA SIN NOMBRE	ISLA	25° 20' 31.972" N	112° 5' 48.404" O	COSTERA	BOCA LA SOLEDAD	BAJA CALIFORNIA SUR	COMONDÚ	0.02817	0.660
302	ISLA SIN NOMBRE	ISLA	25° 16' 18.180" N	112° 5' 48.986" O	COSTERA	BOCA LA SOLEDAD	BAJA CALIFORNIA SUR	COMONDÚ	0.02894	0.662
303	ISLA SIN NOMBRE	ISLA	28° 41' 36.078" N	114° 16' 46.593" O	MARINA COSTERA	NO APLICA	BAJA CALIFORNIA (FRENTE A)	ENSENADA (FRENTE A)	0.02830	0.665
304	ISLA SIN NOMBRE	ISLA	25° 16' 26.434" N	112° 5' 14.767" O	COSTERA	BOCA LA SOLEDAD	BAJA CALIFORNIA SUR	COMONDÚ	0.02146	0.667
305	ISLA SIN NOMBRE	ISLA	25° 35' 21.662" N	112° 4' 6.174" O	COSTERA	ESTERO EL GATO	BAJA CALIFORNIA SUR	COMONDÚ	0.02572	0.671
306	ISLA SIN NOMBRE	ISLA	25° 15' 19.877" N	112° 5' 56.891" O	COSTERA	BOCA LA SOLEDAD	BAJA CALIFORNIA SUR	COMONDÚ	0.02363	0.674
307	ISLA SIN NOMBRE	ISLA	25° 35' 28.758" N	112° 4' 9.685" O	COSTERA	ESTERO EL GATO	BAJA CALIFORNIA SUR	COMONDÚ	0.01875	0.683
308	ISLA SIN NOMBRE	ISLA	25° 35' 40.932" N	112° 4' 6.551" O	COSTERA	ESTERO EL GATO	BAJA CALIFORNIA SUR	COMONDÚ	0.02218	0.688
309	ISLA SIN NOMBRE	ISLA	24° 24' 17.941" N	111° 33' 48.764" O	COSTERA	BAHÍA ALMEJA	BAJA CALIFORNIA SUR	LA PAZ	0.03282	0.691
310	ISLA SIN NOMBRE	ISLA	24° 49' 51.863" N	112° 13' 42.022" O	COSTERA	BAHÍA MAGDALENA	BAJA CALIFORNIA SUR	COMONDÚ	0.03378	0.691
311	ISLA SIN NOMBRE	ISLA	24° 19' 19.527" N	111° 25' 32.808" O	COSTERA	BAHÍA ALMEJA	BAJA CALIFORNIA SUR	LA PAZ	0.02419	0.692
312	ISLA SIN NOMBRE	ISLA	25° 21' 27.414" N	112° 6' 13.744" O	COSTERA	BOCA LA SOLEDAD	BAJA CALIFORNIA SUR	COMONDÚ	0.03031	0.698
313	ISLA SIN NOMBRE	ISLA	25° 25' 57.546" N	112° 4' 50.932" O	COSTERA	BOCA LA SOLEDAD	BAJA CALIFORNIA SUR	COMONDÚ	0.01792	0.702
314	ISLA SIN NOMBRE	ISLA	25° 16' 14.226" N	112° 5' 58.063" O	COSTERA	BOCA LA SOLEDAD	BAJA CALIFORNIA SUR	COMONDÚ	0.02384	0.702
315	ISLA SIN NOMBRE	ISLA	25° 19' 29.719" N	112° 5' 7.176" O	COSTERA	BOCA LA SOLEDAD	BAJA CALIFORNIA SUR	COMONDÚ	0.03732	0.720
316	ISLA SIN NOMBRE	ISLA	26° 43' 47.593" N	113° 37' 18.521" O	COSTERA	ESTERO LA BOCANA	BAJA CALIFORNIA	MULEGÉ	0.02585	0.723
317	ISLOTE SIN NOMBRE	ISLA	28° 8' 29.254" N	114° 4' 14.682" O	COSTERA	ESTERO LAGUNA MANUELA	BAJA CALIFORNIA	ENSENADA	0.02571	0.726
318	ISLA SIN NOMBRE	ISLA	25° 36' 43.585" N	112° 4' 38.698" O	COSTERA	ESTERO EL GATO	BAJA CALIFORNIA SUR	COMONDÚ	0.02747	0.726
319	ISLOTE SIN NOMBRE	ISLA	28° 10' 8.480" N	114° 3' 24.655" O	COSTERA	ESTERO LAGUNA MANUELA	BAJA CALIFORNIA	ENSENADA	0.02890	0.731
320	ISLA SIN NOMBRE	ISLA	25° 20' 44.596" N	112° 5' 3.128" O	COSTERA	BOCA LA SOLEDAD	BAJA CALIFORNIA SUR	COMONDÚ	0.03901	0.735
321	ISLA SIN NOMBRE	ISLA	25° 36' 53.348" N	112° 4' 15.920" O	COSTERA	ESTERO EL GATO	BAJA CALIFORNIA SUR	COMONDÚ	0.03569	0.735
322	ISLA SIN NOMBRE	ISLA	25° 19' 16.297" N	112° 6' 1.461" O	COSTERA	BOCA LA SOLEDAD	BAJA CALIFORNIA SUR	COMONDÚ	0.02753	0.740
323	ISLA SIN NOMBRE	ISLA	25° 19' 21.017" N	112° 4' 40.889" O	COSTERA	BOCA LA SOLEDAD	BAJA CALIFORNIA SUR	COMONDÚ	0.03925	0.745
324	ISLA SIN NOMBRE	ISLA	24° 49' 21.743" N	112° 12' 59.336" O	COSTERA	BAHÍA MAGDALENA	BAJA CALIFORNIA SUR	COMONDÚ	0.03241	0.776
325	ISLA SIN NOMBRE	ISLA	25° 2' 56.987" N	112° 8' 19.867" O	COSTERA	ESTERO LA FLORIDA	BAJA CALIFORNIA SUR	COMONDÚ	0.03318	0.777

NÚM.	NOMBRE GEOGRÁFICO	TÉRMINO GENÉRICO	LATITUD	LONGITUD	ZONA	ELEMENTO DE REFERENCIA	ESTADO	MUNICIPIO	SUPERFICIE (KM <sup>2</sup> )	PERÍMETRO (KM)
326	ISLA SIN NOMBRE	ISLA	28° 12' 38.048" N	114° 3' 13.605" O	COSTERA	BAHÍA SEBASTIAN VIZCAINO	BAJA CALIFORNIA	ENSENADA	0.01557	0.792
327	ISLA SIN NOMBRE	ISLA	24° 56' 43.801" N	112° 4' 47.292" O	COSTERA	BAHÍA MAGDALENA	BAJA CALIFORNIA SUR	COMONDÚ	0.03439	0.810
328	ISLA SIN NOMBRE	ISLA	25° 17' 4.813" N	112° 5' 51.752" O	COSTERA	BOCA LA SOLEDAD	BAJA CALIFORNIA SUR	COMONDÚ	0.04235	0.811
329	ISLA SIN NOMBRE	ISLA	24° 45' 37.424" N	112° 2' 0.942" O	COSTERA	ESTERO SAN BUTO	BAJA CALIFORNIA SUR	COMONDÚ	0.04409	0.823
330	ISLA SIN NOMBRE	ISLA	25° 36' 11.331" N	112° 4' 23.093" O	COSTERA	ESTERO EL GATO	BAJA CALIFORNIA SUR	COMONDÚ	0.04639	0.831
331	ISLA SIN NOMBRE	ISLA	25° 36' 35.950" N	112° 4' 32.579" O	COSTERA	ESTERO EL GATO	BAJA CALIFORNIA SUR	COMONDÚ	0.04521	0.838
332	ISLA SIN NOMBRE	ISLA	25° 36' 12.312" N	112° 4' 39.649" O	COSTERA	ESTERO EL GATO	BAJA CALIFORNIA SUR	COMONDÚ	0.03493	0.845
333	ISLA SIN NOMBRE	ISLA	24° 49' 12.031" N	112° 12' 34.530" O	COSTERA	BAHÍA MAGDALENA	BAJA CALIFORNIA SUR	COMONDÚ	0.05177	0.853
334	ISLA SIN NOMBRE	ISLA	25° 20' 20.953" N	112° 5' 44.959" O	COSTERA	BOCA LA SOLEDAD	BAJA CALIFORNIA SUR	COMONDÚ	0.04912	0.865
335	ISLA SIN NOMBRE	ISLA	25° 15' 10.595" N	112° 5' 11.385" O	COSTERA	BOCA LA SOLEDAD	BAJA CALIFORNIA SUR	COMONDÚ	0.03497	0.871
336	ISLA SIN NOMBRE	ISLA	25° 2' 57.105" N	112° 8' 33.773" O	COSTERA	ESTERO LA FLORIDA	BAJA CALIFORNIA SUR	COMONDÚ	0.04932	0.871
337	ROCA SIN NOMBRE	ISLA	32° 21' 29.697" N	117° 4' 13.020" O	MARINA COSTERA	NO APLICA	BAJA CALIFORNIA (FRENTE A)	PLAYAS DE ROSARITO (FRENTE A)	0.01852	0.871
338	ISLA SIN NOMBRE	ISLA	25° 36' 43.465" N	112° 3' 53.258" O	COSTERA	ESTERO EL GATO	BAJA CALIFORNIA SUR	COMONDÚ	0.04199	0.892
339	ISLA SIN NOMBRE	ISLA	25° 19' 24.101" N	112° 4' 55.819" O	COSTERA	BOCA LA SOLEDAD	BAJA CALIFORNIA SUR	COMONDÚ	0.05098	0.900
340	ISLA SIN NOMBRE	ISLA	25° 36' 41.092" N	112° 4' 22.445" O	COSTERA	ESTERO EL GATO	BAJA CALIFORNIA SUR	COMONDÚ	0.04363	0.904
341	ISLA SIN NOMBRE	ISLA	26° 44' 57.885" N	113° 38' 34.678" O	COSTERA	ESTERO LA BOCANA	BAJA CALIFORNIA SUR	MULEGÉ	0.04085	0.915
342	ISLA SIN NOMBRE	ISLA	25° 22' 25.070" N	112° 6' 7.080" O	COSTERA	BOCA LA SOLEDAD	BAJA CALIFORNIA SUR	COMONDÚ	0.05791	0.916
343	ISLA SIN NOMBRE	ISLA	25° 30' 11.303" N	112° 4' 5.408" O	COSTERA	ESTERO EL GATO	BAJA CALIFORNIA SUR	COMONDÚ	0.04817	0.922
344	ISLA SIN NOMBRE	ISLA	26° 48' 46.691" N	113° 25' 57.229" O	COSTERA	ESTERO EL COYOTE	BAJA CALIFORNIA SUR	MULEGÉ	0.03948	0.928
345	ISLA SIN NOMBRE	ISLA	24° 46' 23.592" N	111° 58' 10.877" O	COSTERA	ESTERO EL CHIAPASGUETE	BAJA CALIFORNIA SUR	COMONDÚ	0.05348	0.929
346	ROCA SIN NOMBRE	ISLA	32° 21' 3.472" N	117° 4' 1.425" O	MARINA COSTERA	NO APLICA	BAJA CALIFORNIA (FRENTE A)	PLAYAS DE ROSARITO (FRENTE A)	0.02248	0.940
347	ISLA SIN NOMBRE	ISLA	24° 53' 32.013" N	112° 11' 21.630" O	COSTERA	CANAL MARITIMO DE LA SOLEDAD	BAJA CALIFORNIA SUR	COMONDÚ	0.03453	0.954
348	ISLA SIN NOMBRE	ISLA	26° 49' 21.679" N	113° 26' 12.079" O	COSTERA	ESTERO EL COYOTE	BAJA CALIFORNIA SUR	MULEGÉ	0.05194	0.964
349	ISLA SIN NOMBRE	ISLA	25° 19' 18.660" N	112° 5' 21.052" O	COSTERA	BOCA LA SOLEDAD	BAJA CALIFORNIA SUR	COMONDÚ	0.04820	0.969
350	ISLA SIN NOMBRE	ISLA	25° 16' 18.223" N	112° 5' 15.761" O	COSTERA	BOCA LA SOLEDAD	BAJA CALIFORNIA SUR	COMONDÚ	0.06534	0.977
351	ISLA SIN NOMBRE	ISLA	24° 55' 58.579" N	112° 10' 30.837" O	COSTERA	BAHÍA MAGDALENA	BAJA CALIFORNIA SUR	COMONDÚ	0.03477	0.981

NÚM.	NOMBRE GEOGRÁFICO	TÉRMINO GENÉRICO	LATITUD	LONGITUD	ZONA	ELEMENTO DE REFERENCIA	ESTADO	MUNICIPIO	SUPERFICIE (KM <sup>2</sup> )	PERÍMETRO (KM)
352	ISLA SIN NOMBRE	ISLA	25° 16' 28.137" N	112° 5' 26.080" O	COSTERA	BOCA LA SOLEDAD	BAJA CALIFORNIA SUR	COMONDÚ	0.04273	0.999
353	ISLA SIN NOMBRE	ISLA	25° 15' 52.596" N	112° 5' 53.737" O	COSTERA	BOCA LA SOLEDAD	BAJA CALIFORNIA SUR	COMONDÚ	0.04485	0.999
354	ISLA SIN NOMBRE	ISLA	25° 30' 53.940" N	112° 5' 1.396" O	COSTERA	ESTERO EL GATO	BAJA CALIFORNIA SUR	COMONDÚ	0.03425	1.007
355	ISLA SIN NOMBRE	ISLA	24° 58' 5.660" N	112° 9' 20.730" O	COSTERA	LAGUNA	BAJA CALIFORNIA SUR	COMONDÚ	0.05291	1.019
356	ISLA SIN NOMBRE	ISLA	28° 15' 12.576" N	114° 3' 53.396" O	COSTERA	ESTERO MANUELA	BAJA CALIFORNIA	ENSENADA	0.03255	1.025
357	ISLA SIN NOMBRE	ISLA	25° 16' 6.412" N	112° 5' 55.789" O	COSTERA	BOCA LA SOLEDAD	BAJA CALIFORNIA SUR	COMONDÚ	0.06424	1.031
358	ISLA SIN NOMBRE	ISLA	25° 13' 30.390" N	112° 6' 34.709" O	COSTERA	BOCA LA SOLEDAD	BAJA CALIFORNIA SUR	COMONDÚ	0.06890	1.051
359	ISLA SIN NOMBRE	ISLA	26° 31' 46.299" N	112° 57' 57.573" O	COSTERA	ESTERO EL DÁTIL	BAJA CALIFORNIA SUR	MULEGÉ	0.07202	1.057
360	ISLA SIN NOMBRE	ISLA	26° 46' 16.189" N	113° 13' 45.451" O	COSTERA	ESTERO EL CARDÓN	BAJA CALIFORNIA SUR	MULEGÉ	0.06494	1.064
361	ISLOTE SIN NOMBRE	ISLA	27° 28' 11.948" N	114° 1' 21.386" O	COSTERA	LAGUNA	BAJA CALIFORNIA SUR	MULEGÉ	0.04234	1.077
362	ISLA SIN NOMBRE	ISLA	26° 37' 59.482" N	113° 4' 34.220" O	COSTERA	ESTERO DELGADITO	BAJA CALIFORNIA SUR	MULEGÉ	0.06423	1.090
363	ISLOTE SIN NOMBRE	ISLA	26° 27' 56.594" N	112° 49' 58.244" O	COSTERA	ESTERO EL DÁTIL	BAJA CALIFORNIA SUR	MULEGÉ	0.08276	1.092
364	ISLA SIN NOMBRE	ISLA	28° 2' 7.294" N	114° 4' 15.638" O	COSTERA	LAGUNA GUERRERO NEGRO	BAJA CALIFORNIA	ENSENADA	0.06220	1.099
365	ISLA SIN NOMBRE	ISLA	24° 55' 44.614" N	112° 10' 35.477" O	COSTERA	BAHÍA MAGDALENA	BAJA CALIFORNIA SUR	COMONDÚ	0.02180	1.104
366	ISLA SIN NOMBRE	ISLA	25° 36' 16.761" N	112° 4' 32.137" O	COSTERA	ESTERO EL GATO	BAJA CALIFORNIA SUR	COMONDÚ	0.06846	1.106
367	ISLA SIN NOMBRE	ISLA	25° 36' 42.447" N	112° 4' 9.091" O	COSTERA	ESTERO EL GATO	BAJA CALIFORNIA SUR	COMONDÚ	0.07533	1.110
368	ISLA SIN NOMBRE	ISLA	25° 14' 56.441" N	112° 5' 4.325" O	COSTERA	BOCA LA SOLEDAD	BAJA CALIFORNIA SUR	COMONDÚ	0.04634	1.111
369	ISLA SIN NOMBRE	ISLA	24° 24' 33.140" N	111° 32' 38.445" O	COSTERA	BAHÍA ALMEJA	BAJA CALIFORNIA SUR	LA PAZ	0.05544	1.123
370	ISLOTE SIN NOMBRE	ISLA	28° 6' 2.712" N	114° 3' 25.118" O	COSTERA	ESTERO LAGUNA MANUELA	BAJA CALIFORNIA	ENSENADA	0.05649	1.128
371	ISLA SIN NOMBRE	ISLA	25° 18' 39.000" N	112° 5' 36.927" O	COSTERA	BOCA LA SOLEDAD	BAJA CALIFORNIA SUR	COMONDÚ	0.07671	1.142
372	ISLA SIN NOMBRE	ISLA	25° 15' 26.894" N	112° 5' 29.479" O	COSTERA	BOCA LA SOLEDAD	BAJA CALIFORNIA SUR	COMONDÚ	0.09162	1.150
373	ISLA SIN NOMBRE	ISLA	25° 20' 32.821" N	112° 5' 2.003" O	COSTERA	BOCA LA SOLEDAD	BAJA CALIFORNIA SUR	COMONDÚ	0.06938	1.175
374	ISLA SIN NOMBRE	ISLA	24° 53' 1.805" N	112° 10' 26.663" O	COSTERA	CANAL MARITIMO DE LA SOLEDAD	BAJA CALIFORNIA SUR	COMONDÚ	0.05367	1.179
375	ISLA SIN NOMBRE	ISLA	25° 18' 45.264" N	112° 6' 35.632" O	COSTERA	BOCA LA SOLEDAD	BAJA CALIFORNIA SUR	COMONDÚ	0.05789	1.182
376	ROCA SIN NOMBRE	ISLA	27° 52' 4.417" N	115° 2' 40.055" O	MARINA COSTERA	NO APLICA	BAJA CALIFORNIA SUR (FRENTE A)	MULEGÉ (FRENTE A)	0.05923	1.183
377	ISLA SIN NOMBRE	ISLA	26° 39' 17.357" N	113° 5' 45.637" O	COSTERA	ESTERO DELGADITO	BAJA CALIFORNIA SUR	MULEGÉ	0.07633	1.188

NÚM.	NOMBRE GEOGRÁFICO	TÉRMINO GENÉRICO	LATITUD	LONGITUD	ZONA	ELEMENTO DE REFERENCIA	ESTADO	MUNICIPIO	SUPERFICIE (KM <sup>2</sup> )	PERÍMETRO (KM)
378	ISLA SIN NOMBRE	ISLA	25° 19' 4.674" N	112° 5' 16.135" O	COSTERA	BOCA LA SOLEDAD	BAJA CALIFORNIA SUR	COMONDÚ	0.08400	1.189
379	ISLA SIN NOMBRE	ISLA	26° 25' 29.798" N	112° 48' 16.355" O	COSTERA	ESTERO BATEQUI	BAJA CALIFORNIA SUR	MULEGÉ	0.08180	1.194
380	ISLA SIN NOMBRE	ISLA	25° 35' 32.707" N	112° 4' 25.022" O	COSTERA	ESTERO EL GATO	BAJA CALIFORNIA SUR	COMONDÚ	0.08601	1.217
381	ISLA SIN NOMBRE	ISLA	25° 16' 2.110" N	112° 5' 45.352" O	COSTERA	BOCA LA SOLEDAD	BAJA CALIFORNIA SUR	COMONDÚ	0.09746	1.225
382	ISLA SIN NOMBRE	ISLA	25° 18' 57.695" N	112° 6' 26.109" O	COSTERA	BOCA LA SOLEDAD	BAJA CALIFORNIA SUR	COMONDÚ	0.02539	1.228
383	ISLA SIN NOMBRE	ISLA	24° 52' 15.171" N	112° 8' 19.875" O	COSTERA	CANAL MARITIMO DE LA SOLEDAD	BAJA CALIFORNIA SUR	COMONDÚ	0.08535	1.236
384	ISLA SIN NOMBRE	ISLA	25° 3' 21.101" N	112° 8' 34.939" O	COSTERA	ESTERO LA FLORIDA	BAJA CALIFORNIA SUR	COMONDÚ	0.07449	1.249
385	ISLA SIN NOMBRE	ISLA	25° 15' 30.535" N	112° 5' 46.357" O	COSTERA	BOCA LA SOLEDAD	BAJA CALIFORNIA SUR	COMONDÚ	0.03368	1.255
386	ISLA SIN NOMBRE	ISLA	25° 16' 15.304" N	112° 5' 24.337" O	COSTERA	BOCA LA SOLEDAD	BAJA CALIFORNIA SUR	COMONDÚ	0.04322	1.265
387	ISLA SIN NOMBRE	ISLA	25° 2' 24.039" N	112° 9' 53.378" O	COSTERA	ESTERO LA FLORIDA	BAJA CALIFORNIA SUR	COMONDÚ	0.04263	1.275
388	ISLA SIN NOMBRE	ISLA	25° 17' 40.468" N	112° 5' 58.256" O	COSTERA	BOCA LA SOLEDAD	BAJA CALIFORNIA SUR	COMONDÚ	0.09100	1.281
389	ISLA SIN NOMBRE	ISLA	26° 38' 57.938" N	113° 5' 40.956" O	COSTERA	ESTERO DELGADITO	BAJA CALIFORNIA SUR	MULEGÉ	0.09343	1.289
390	ISLA SIN NOMBRE	ISLA	25° 15' 53.471" N	112° 5' 34.476" O	COSTERA	BOCA LA SOLEDAD	BAJA CALIFORNIA SUR	COMONDÚ	0.08740	1.306
391	ROCA SIN NOMBRE	ISLA	27° 53' 54.117" N	115° 13' 19.535" O	MARINA COSTERA	NO APLICA	BAJA CALIFORNIA SUR (FRENTE A)	MULEGÉ (FRENTE A)	0.12245	1.317
392	ISLA SIN NOMBRE	ISLA	25° 3' 9.805" N	112° 8' 11.952" O	COSTERA	ESTERO LA FLORIDA	BAJA CALIFORNIA SUR	COMONDÚ	0.08671	1.331
393	ISLA SIN NOMBRE	ISLA	25° 15' 44.777" N	112° 5' 23.880" O	COSTERA	BOCA LA SOLEDAD	BAJA CALIFORNIA SUR	COMONDÚ	0.08023	1.334
394	ISLA SIN NOMBRE	ISLA	25° 18' 46.797" N	112° 5' 17.653" O	COSTERA	BOCA LA SOLEDAD	BAJA CALIFORNIA SUR	COMONDÚ	0.06530	1.337
395	ISLA SIN NOMBRE	ISLA	24° 51' 48.136" N	112° 10' 34.671" O	COSTERA	CANAL MARITIMO DE LA SOLEDAD	BAJA CALIFORNIA SUR	COMONDÚ	0.07600	1.346
396	ISLA SIN NOMBRE	ISLA	25° 16' 19.763" N	112° 5' 39.629" O	COSTERA	BOCA LA SOLEDAD	BAJA CALIFORNIA SUR	COMONDÚ	0.08443	1.349
397	ISLA SIN NOMBRE	ISLA	24° 52' 42.180" N	112° 8' 5.508" O	COSTERA	CANAL MARITIMO DE LA SOLEDAD	BAJA CALIFORNIA SUR	COMONDÚ	0.12100	1.365
398	ISLA SIN NOMBRE	ISLA	26° 49' 2.930" N	113° 24' 0.495" O	COSTERA	ESTERO EL COYOTE	BAJA CALIFORNIA SUR	MULEGÉ	0.09592	1.375
399	ISLA SIN NOMBRE	ISLA	25° 16' 35.111" N	112° 5' 42.987" O	COSTERA	BOCA LA SOLEDAD	BAJA CALIFORNIA SUR	COMONDÚ	0.08371	1.388
400	ISLOTE SIN NOMBRE	ISLA	27° 55' 31.414" N	114° 10' 39.092" O	COSTERA	LAGUNA OJO DE LIEBRE	BAJA CALIFORNIA SUR	MULEGÉ	0.09479	1.392
401	ISLA SIN NOMBRE	ISLA	27° 43' 0.139" N	114° 8' 23.915" O	COSTERA	LAGUNA OJO DE LIEBRE	BAJA CALIFORNIA SUR	MULEGÉ	0.13455	1.401
402	ISLA SIN NOMBRE	ISLA	28° 2' 21.206" N	114° 5' 12.469" O	COSTERA	LAGUNA GUERRERO NEGRO	BAJA CALIFORNIA	ENSENADA	0.07527	1.401
403	ISLA SIN NOMBRE	ISLA	27° 53' 44.742" N	114° 13' 52.016" O	COSTERA	LAGUNA OJO DE LIEBRE	BAJA CALIFORNIA SUR	MULEGÉ	0.07693	1.437

NÚM.	NOMBRE GEOGRÁFICO	TÉRMINO GENÉRICO	LATITUD	LONGITUD	ZONA	ELEMENTO DE REFERENCIA	ESTADO	MUNICIPIO	SUPERFICIE (KM <sup>2</sup> )	PERÍMETRO (KM)
404	ISLA SIN NOMBRE	ISLA	25° 17' 29.532" N	112° 6' 28.383" O	COSTERA	BOCA LA SOLEDAD	BAJA CALIFORNIA SUR	COMONDÚ	0.10083	1.453
405	ISLA SIN NOMBRE	ISLA	25° 36' 1.176" N	112° 4' 17.726" O	COSTERA	ESTERO EL GATO	BAJA CALIFORNIA SUR	COMONDÚ	0.12324	1.453
406	ISLOTE SIN NOMBRE	ISLA	27° 29' 39.597" N	114° 1' 42.435" O	COSTERA	LAGUNA	BAJA CALIFORNIA SUR	MULEGÉ	0.05023	1.465
407	ISLA SIN NOMBRE	ISLA	25° 39' 12.379" N	112° 4' 30.207" O	COSTERA	ESTERO EL GATO	BAJA CALIFORNIA SUR	COMONDÚ	0.09791	1.466
408	ISLA SIN NOMBRE	ISLA	24° 54' 27.623" N	112° 9' 56.701" O	COSTERA	CANAL MARITIMO DE LA SOLEDAD	BAJA CALIFORNIA SUR	COMONDÚ	0.08398	1.478
409	ISLA SIN NOMBRE	ISLA	24° 24' 21.819" N	111° 32' 52.658" O	COSTERA	BAHÍA ALMEJA	BAJA CALIFORNIA SUR	LA PAZ	0.11823	1.511
410	ISLA SIN NOMBRE	ISLA	25° 33' 51.685" N	112° 2' 2.150" O	COSTERA	ESTERO EL GATO	BAJA CALIFORNIA SUR	COMONDÚ	0.11703	1.520
411	ISLA SIN NOMBRE	ISLA	24° 47' 44.124" N	112° 2' 50.019" O	COSTERA	ESTERO SAN BUTO	BAJA CALIFORNIA SUR	COMONDÚ	0.15178	1.587
412	ISLA SIN NOMBRE	ISLA	24° 45' 17.078" N	111° 57' 1.224" O	COSTERA	ESTERO EL CHIAPASGUETE	BAJA CALIFORNIA SUR	COMONDÚ	0.08910	1.623
413	ISLA SIN NOMBRE	ISLA	25° 42' 52.957" N	112° 4' 38.555" O	COSTERA	ESTERO SAN JORGE	BAJA CALIFORNIA SUR	COMONDÚ	0.14095	1.641
414	ISLA SIN NOMBRE	ISLA	26° 47' 51.024" N	113° 8' 45.547" O	COSTERA	ESTERO EL CARDÓN	BAJA CALIFORNIA SUR	MULEGÉ	0.10991	1.706
415	ISLA SIN NOMBRE	ISLA	24° 47' 20.270" N	111° 58' 15.101" O	COSTERA	ESTERO EL CHIAPASGUETE	BAJA CALIFORNIA SUR	COMONDÚ	0.09664	1.707
416	ISLA SIN NOMBRE	ISLA	25° 22' 15.945" N	112° 4' 58.884" O	COSTERA	BOCA LA SOLEDAD	BAJA CALIFORNIA SUR	COMONDÚ	0.13511	1.729
417	ISLA SIN NOMBRE	ISLA	25° 17' 52.200" N	112° 5' 27.699" O	COSTERA	BOCA LA SOLEDAD	BAJA CALIFORNIA SUR	COMONDÚ	0.16657	1.775
418	ISLA SIN NOMBRE	ISLA	25° 20' 42.380" N	112° 5' 24.810" O	COSTERA	BOCA LA SOLEDAD	BAJA CALIFORNIA SUR	COMONDÚ	0.08995	1.786
419	ISLOTE SIN NOMBRE	ISLA	27° 27' 36.321" N	114° 0' 25.996" O	COSTERA	LAGUNA	BAJA CALIFORNIA SUR	MULEGÉ	0.10425	1.787
420	ISLA SIN NOMBRE	ISLA	25° 40' 30.704" N	112° 4' 45.886" O	COSTERA	ESTERO EL GATO	BAJA CALIFORNIA SUR	COMONDÚ	0.14259	1.822
421	ISLA SIN NOMBRE	ISLA	26° 38' 44.994" N	113° 4' 57.737" O	COSTERA	ESTERO DELGADITO	BAJA CALIFORNIA SUR	MULEGÉ	0.16861	1.838
422	ISLA SIN NOMBRE	ISLA	26° 39' 40.395" N	113° 5' 18.839" O	COSTERA	ESTERO DELGADITO	BAJA CALIFORNIA SUR	MULEGÉ	0.19631	1.904
423	ISLA SIN NOMBRE	ISLA	25° 22' 38.596" N	112° 6' 17.203" O	COSTERA	BOCA LA SOLEDAD	BAJA CALIFORNIA SUR	COMONDÚ	0.22863	1.914
424	ISLA SIN NOMBRE	ISLA	25° 40' 9.318" N	112° 4' 37.933" O	COSTERA	ESTERO EL GATO	BAJA CALIFORNIA SUR	COMONDÚ	0.20188	1.952
425	ISLOTE SIN NOMBRE	ISLA	27° 31' 26.929" N	114° 6' 46.035" O	COSTERA	LAGUNA	BAJA CALIFORNIA SUR	MULEGÉ	0.17746	1.976
426	ISLA SIN NOMBRE	ISLA	25° 33' 2.548" N	112° 4' 21.131" O	COSTERA	ESTERO EL GATO	BAJA CALIFORNIA SUR	COMONDÚ	0.24394	1.978
427	ISLA SIN NOMBRE	ISLA	25° 18' 15.564" N	112° 5' 32.038" O	COSTERA	BOCA LA SOLEDAD	BAJA CALIFORNIA SUR	COMONDÚ	0.21243	1.997
428	ISLA SIN NOMBRE	ISLA	27° 59' 46.085" N	114° 6' 22.830" O	COSTERA	LAGUNA GUERRERO NEGRO	BAJA CALIFORNIA SUR	MULEGÉ	0.12488	2.118
429	ISLA SIN NOMBRE	ISLA	26° 37' 32.384" N	113° 4' 42.286" O	COSTERA	ESTERO DELGADITO	BAJA CALIFORNIA SUR	MULEGÉ	0.17473	2.212
430	ISLA SIN NOMBRE	ISLA	25° 38' 56.973" N	112° 4' 42.927" O	COSTERA	ESTERO EL GATO	BAJA CALIFORNIA SUR	COMONDÚ	0.34200	2.279



NÚM.	NOMBRE GEOGRÁFICO	TÉRMINO GENÉRICO	LATITUD	LONGITUD	ZONA	ELEMENTO DE REFERENCIA	ESTADO	MUNICIPIO	SUPERFICIE (KM²)	PERÍMETRO (KM)
431	ISLA SIN NOMBRE	ISLA	24° 48' 4.107" N	112° 2' 2.180" O	COSTERA	ESTERO SAN BUTO	BAJA CALIFORNIA SUR	COMONDÚ	0.27442	2.281
432	ISLA SIN NOMBRE	ISLA	28° 2' 39.545" N	114° 4' 15.742" O	COSTERA	LAGUNA GUERRERO NEGRO	BAJA CALIFORNIA SUR	ENSENADA	0.12515	2.283
433	ISLA SIN NOMBRE	ISLA	24° 30' 37.316" N	111° 50' 30.982" O	COSTERA	BAHÍA ALMEJA	BAJA CALIFORNIA SUR	COMONDÚ	0.19256	2.294
434	ISLA SIN NOMBRE	ISLA	24° 57' 45.652" N	112° 7' 20.205" O	COSTERA	BAHÍA MAGDALENA	BAJA CALIFORNIA SUR	COMONDÚ	0.26700	2.454
435	ISLA SIN NOMBRE	ISLA	25° 31' 20.279" N	112° 4' 15.674" O	COSTERA	ESTERO EL GATO	BAJA CALIFORNIA SUR	COMONDÚ	0.22136	2.459
436	ISLA SIN NOMBRE	ISLA	25° 0' 7.022" N	112° 6' 12.649" O	COSTERA	ESTERO SAN CARLOS	BAJA CALIFORNIA SUR	COMONDÚ	0.25097	2.476
437	ISLOTE SIN NOMBRE	ISLA	28° 7' 13.839" N	114° 4' 19.830" O	COSTERA	ESTERO LAGUNA MANUELA	BAJA CALIFORNIA SUR	ENSENADA	0.09505	2.487
438	ISLOTE SIN NOMBRE	ISLA	28° 6' 12.246" N	114° 3' 39.064" O	COSTERA	ESTERO LAGUNA MANUELA	BAJA CALIFORNIA SUR	ENSENADA	0.22739	2.503
439	ISLA SIN NOMBRE	ISLA	25° 17' 37.993" N	112° 6' 16.645" O	COSTERA	BOCA LA SOLEDAD	BAJA CALIFORNIA SUR	COMONDÚ	0.19858	2.542
440	ISLA SIN NOMBRE	ISLA	24° 45' 34.716" N	112° 4' 14.180" O	COSTERA	BAHÍA MAGDALENA	BAJA CALIFORNIA SUR	COMONDÚ	0.29920	2.543
441	ISLA SIN NOMBRE	ISLA	24° 51' 42.497" N	112° 8' 0.226" O	COSTERA	CANAL MARITIMO DE LA SOLEDAD	BAJA CALIFORNIA SUR	COMONDÚ	0.17460	2.597
442	ISLOTE SIN NOMBRE	ISLA	28° 5' 13.883" N	115° 22' 41.050" O	MARINA COSTERA	NO APLICA	BAJA CALIFORNIA (FRENTE A)	ENSENADA (FRENTE A)	0.46096	2.696
443	ISLOTE SIN NOMBRE	ISLA	27° 30' 29.334" N	114° 4' 9.236" O	COSTERA	LAGUNA	BAJA CALIFORNIA SUR	MULEGÉ	0.18111	2.703
444	ISLA SIN NOMBRE	ISLA	27° 39' 34.563" N	114° 4' 34.272" O	COSTERA	LAGUNA OJO DE LIEBRE	BAJA CALIFORNIA SUR	MULEGÉ	0.23051	2.816
445	ISLOTE SIN NOMBRE	ISLA	27° 55' 44.967" N	114° 10' 39.903" O	COSTERA	LAGUNA OJO DE LIEBRE	BAJA CALIFORNIA SUR	MULEGÉ	0.22251	2.850
446	ISLA SIN NOMBRE	ISLA	24° 55' 0.026" N	112° 11' 8.686" O	COSTERA	CANAL MARITIMO DE LA SOLEDAD	BAJA CALIFORNIA SUR	COMONDÚ	0.32819	2.858
447	ISLA SIN NOMBRE	ISLA	25° 16' 55.291" N	112° 8' 13.226" O	COSTERA	BOCA LA SOLEDAD	BAJA CALIFORNIA SUR	COMONDÚ	0.36231	2.895
448	ISLA SIN NOMBRE	ISLA	25° 13' 40.867" N	112° 6' 39.063" O	COSTERA	BOCA LA SOLEDAD	BAJA CALIFORNIA SUR	COMONDÚ	0.22073	2.937
449	ISLA SIN NOMBRE	ISLA	25° 37' 49.074" N	112° 4' 37.550" O	COSTERA	ESTERO EL GATO	BAJA CALIFORNIA SUR	COMONDÚ	0.43901	2.939
450	ISLA SIN NOMBRE	ISLA	25° 35' 56.430" N	112° 4' 41.890" O	COSTERA	ESTERO EL GATO	BAJA CALIFORNIA SUR	COMONDÚ	0.46103	2.965
451	ISLA SIN NOMBRE	ISLA	26° 39' 42.158" N	113° 5' 45.181" O	COSTERA	ESTERO DELGADITO	BAJA CALIFORNIA SUR	MULEGÉ	0.34569	2.996
452	ISLA SIN NOMBRE	ISLA	27° 53' 26.794" N	114° 13' 39.707" O	COSTERA	LAGUNA OJO DE LIEBRE	BAJA CALIFORNIA SUR	MULEGÉ	0.16992	3.003
453	ARRECIFE SIN NOMBRE	ARRECIFE	24° 57' 7.753" N	115° 44' 57.106" O	MARINA	NO APLICA	BAJA CALIFORNIA SUR (FRENTE A)	COMONDÚ (FRENTE A)	0.00541	3.083
454	ISLA SIN NOMBRE	ISLA	26° 48' 57.302" N	113° 28' 30.717" O	COSTERA	ESTERO EL COYOTE	BAJA CALIFORNIA SUR	MULEGÉ	0.29398	3.195
455	ISLA SIN NOMBRE	ISLA	25° 19' 24.610" N	112° 5' 42.725" O	COSTERA	BOCA LA SOLEDAD	BAJA CALIFORNIA SUR	COMONDÚ	0.45628	3.197

NÚM.	NOMBRE GEOGRÁFICO	TÉRMINO GENÉRICO	LATITUD	LONGITUD	ZONA	ELEMENTO DE REFERENCIA	ESTADO	MUNICIPIO	SUPERFICIE (KM²)	PERÍMETRO (KM)
456	ISLOTE SIN NOMBRE	ISLA	27° 29' 23.210" N	114° 1' 54.104" O	COSTERA	LAGUNA	BAJA CALIFORNIA SUR	MULEGÉ	0.36171	3.216
457	ISLA SIN NOMBRE	ISLA	26° 38' 45.270" N	113° 8' 21.970" O	MARINA COSTERA	ESTERO DELGADITO	BAJA CALIFORNIA SUR (FRENTE A)	MULEGÉ (FRENTE A)	0.54321	3.304
458	ISLA SIN NOMBRE	ISLA	25° 35' 18.266" N	112° 4' 35.389" O	COSTERA	ESTERO EL GATO	BAJA CALIFORNIA SUR	COMONDÚ	0.38613	3.358
459	ISLA SIN NOMBRE	ISLA	25° 17' 15.881" N	112° 6' 7.550" O	COSTERA	BOCA LA SOLEDAD	BAJA CALIFORNIA SUR	COMONDÚ	0.51055	3.484
460	ISLA SIN NOMBRE	ISLA	25° 18' 37.395" N	112° 6' 28.065" O	COSTERA	BOCA LA SOLEDAD	BAJA CALIFORNIA SUR	COMONDÚ	0.26840	3.599
461	ISLA SIN NOMBRE	ISLA	26° 38' 48.304" N	113° 4' 13.897" O	COSTERA	ESTERO DELGADITO	BAJA CALIFORNIA SUR	MULEGÉ	0.73606	3.697
462	ISLA SIN NOMBRE	ISLA	26° 25' 9.422" N	112° 47' 40.380" O	COSTERA	ESTERO BATEQUI	BAJA CALIFORNIA SUR	MULEGÉ	0.54508	3.713
463	ISLA SIN NOMBRE	ISLA	25° 39' 32.310" N	112° 4' 54.733" O	COSTERA	ESTERO EL GATO	BAJA CALIFORNIA SUR	COMONDÚ	0.83085	3.869
464	ISLOTE SIN NOMBRE	ISLA	27° 0' 27.293" N	113° 5' 33.583" O	COSTERA	LAGUNA SAN IGNACIO	BAJA CALIFORNIA SUR	MULEGÉ	0.58637	3.920
465	ISLOTE SIN NOMBRE	ISLA	27° 28' 36.954" N	114° 0' 45.215" O	COSTERA	LAGUNA	BAJA CALIFORNIA SUR	MULEGÉ	0.43242	3.932
466	ISLA SIN NOMBRE	ISLA	26° 33' 15.597" N	112° 59' 18.911" O	COSTERA	ESTERO EL CUARENTA	BAJA CALIFORNIA SUR	MULEGÉ	0.43696	4.007
467	ISLA SIN NOMBRE	ISLA	25° 25' 54.722" N	112° 4' 40.396" O	COSTERA	BOCA LA SOLEDAD	BAJA CALIFORNIA SUR	COMONDÚ	0.32438	4.294
468	ISLA SIN NOMBRE	ISLA	26° 49' 12.637" N	113° 27' 43.181" O	COSTERA	ESTERO EL COYOTE	BAJA CALIFORNIA SUR	MULEGÉ	1.15508	4.437
469	ISLA SIN NOMBRE	ISLA	25° 30' 17.905" N	112° 4' 34.655" O	COSTERA	ESTERO EL GATO	BAJA CALIFORNIA SUR	COMONDÚ	0.83012	4.478
470	ISLOTE SIN NOMBRE	ISLA	28° 5' 49.709" N	114° 3' 6.096" O	COSTERA	ESTERO LAGUNA MANUELA	BAJA CALIFORNIA SUR	ENSENADA	0.21104	4.554
471	ISLA SIN NOMBRE	ISLA	25° 41' 34.749" N	112° 5' 13.654" O	COSTERA	ESTERO EL GATO	BAJA CALIFORNIA SUR	COMONDÚ	1.06578	4.692
472	ISLA SIN NOMBRE	ISLA	24° 55' 22.853" N	112° 9' 59.969" O	COSTERA	CANAL MARITIMO DE LA SOLEDAD	BAJA CALIFORNIA SUR	COMONDÚ	0.65569	4.992
473	ISLA SIN NOMBRE	ISLA	26° 49' 12.443" N	113° 26' 40.958" O	COSTERA	ESTERO EL COYOTE	BAJA CALIFORNIA SUR	MULEGÉ	1.33197	5.183
474	ISLA SIN NOMBRE	ISLA	25° 18' 5.830" N	112° 6' 32.096" O	COSTERA	BOCA LA SOLEDAD	BAJA CALIFORNIA SUR	COMONDÚ	0.50916	5.211
475	ISLOTE SIN NOMBRE	ISLA	27° 26' 49.016" N	114° 0' 34.033" O	COSTERA	LAGUNA	BAJA CALIFORNIA SUR	MULEGÉ	0.58599	5.844
476	ISLA SIN NOMBRE	ISLA	25° 20' 4.072" N	112° 5' 15.473" O	COSTERA	BOCA LA SOLEDAD	BAJA CALIFORNIA SUR	COMONDÚ	1.63398	6.003
477	ISLA SIN NOMBRE	ISLA	25° 38' 19.281" N	112° 4' 56.179" O	COSTERA	ESTERO EL GATO	BAJA CALIFORNIA SUR	COMONDÚ	1.24937	7.150
478	ISLA SIN NOMBRE	ISLA	28° 0' 29.439" N	114° 7' 37.018" O	COSTERA	LAGUNA GUERRERO NEGRO	BAJA CALIFORNIA SUR	ENSENADA	1.03191	7.234
479	ISLA SIN NOMBRE	ISLA	25° 15' 50.432" N	112° 6' 13.252" O	COSTERA	BOCA LA SOLEDAD	BAJA CALIFORNIA SUR	COMONDÚ	0.77778	7.278
480	ISLA SIN NOMBRE	ISLA	25° 18' 27.142" N	112° 6' 1.864" O	COSTERA	BOCA LA SOLEDAD	BAJA CALIFORNIA SUR	COMONDÚ	1.43525	7.595
481	ISLOTE SIN NOMBRE	ISLA	27° 28' 21.057" N	114° 1' 15.768" O	COSTERA	LAGUNA	BAJA CALIFORNIA SUR	MULEGÉ	0.93931	7.713

NÚM.	NOMBRE GEOGRÁFICO	TÉRMINO GENÉRICO	LATITUD	LONGITUD	ZONA	ELEMENTO DE REFERENCIA	ESTADO	MUNICIPIO	SUPERFICIE (KM <sup>2</sup> )	PERÍMETRO (KM)
482	ISLA SIN NOMBRE	ISLA	25° 36' 56.358" N	112° 4' 49.613" O	COSTERA	ESTERO EL GATO	BAJA CALIFORNIA SUR	COMONDÚ	1.62656	8.191
483	ISLOTE SIN NOMBRE	ISLA	27° 4' 4.954" N	113° 11' 9.930" O	COSTERA	LAGUNA SAN IGNACIO	BAJA CALIFORNIA SUR	MULEGÉ	1.69950	9.350
484	ISLA SIN NOMBRE	ISLA	25° 21' 26.745" N	112° 5' 38.271" O	COSTERA	BOCA LA SOLEDAD	BAJA CALIFORNIA SUR	COMONDÚ	2.20595	9.446
485	ISLA SIN NOMBRE	ISLA	25° 14' 46.447" N	112° 6' 7.189" O	COSTERA	BOCA LA SOLEDAD	BAJA CALIFORNIA SUR	COMONDÚ	2.68381	9.713
486	ISLA SIN NOMBRE	ISLA	25° 34' 33.543" N	112° 4' 53.396" O	COSTERA	ESTERO EL GATO	BAJA CALIFORNIA SUR	COMONDÚ	2.05011	10.070
487	ISLA SIN NOMBRE	ISLA	28° 13' 28.337" N	114° 3' 53.500" O	COSTERA	ESTERO MANUELA	BAJA CALIFORNIA	ENSENADA	2.67673	10.957
488	ISLOTE SIN NOMBRE	ISLA	27° 8' 9.204" N	113° 12' 45.532" O	COSTERA	LAGUNA SAN IGNACIO	BAJA CALIFORNIA SUR	MULEGÉ	2.68705	12.081
489	ISLA SIN NOMBRE	ISLA	25° 39' 28.833" N	112° 5' 15.665" O	COSTERA	ESTERO EL GATO	BAJA CALIFORNIA SUR	COMONDÚ	1.93001	12.215
490	ISLOTE SIN NOMBRE	ISLA	27° 56' 15.660" N	114° 9' 58.272" O	COSTERA	LAGUNA OJO DE LIEBRE	BAJA CALIFORNIA SUR	MULEGÉ	2.09663	12.617
491	ISLA SIN NOMBRE	ISLA	25° 32' 6.548" N	112° 4' 44.787" O	COSTERA	ESTERO EL GATO	BAJA CALIFORNIA SUR	COMONDÚ	3.64880	12.865
492	ISLOTE SIN NOMBRE	ISLA	27° 3' 11.106" N	113° 12' 25.189" O	COSTERA	LAGUNA SAN IGNACIO	BAJA CALIFORNIA SUR	MULEGÉ	6.11444	17.530
493	ISLA SIN NOMBRE	ISLA	27° 45' 3.966" N	114° 10' 11.231" O	COSTERA	LAGUNA OJO DE LIEBRE	BAJA CALIFORNIA SUR	MULEGÉ	5.61234	23.074
494	ISLOTE SIN NOMBRE	ISLA	27° 1' 23.843" N	113° 10' 58.760" O	COSTERA	LAGUNA SAN IGNACIO	BAJA CALIFORNIA SUR	MULEGÉ	7.98201	29.786
495	BARRA SIN NOMBRE	ISLA	26° 44' 38.294" N	113° 38' 26.016" O	COSTERA	ESTERO LA BOCANA	BAJA CALIFORNIA SUR	MULEGÉ	8.46976	33.798
496	ISLA TODOS SANTOS NORTE	ISLA	31° 48' 38.592" N	116° 48' 16.365" O	MARINA COSTERA	BAHÍA TODOS SANTOS	BAJA CALIFORNIA (FRENTE A)	ENSENADA (FRENTE A)	0.29611	3.579
497	ISLA TODOS SANTOS SUR	ISLA	31° 48' 4.494" N	116° 47' 28.982" O	MARINA COSTERA	BAHÍA TODOS SANTOS	BAJA CALIFORNIA (FRENTE A)	ENSENADA (FRENTE A)	0.81765	8.807
498	ROCA VELA	ISLA	27° 50' 58.920" N	115° 10' 47.884" O	MARINA COSTERA	NO APLICA	BAJA CALIFORNIA SUR (FRENTE A)	MULEGÉ (FRENTE A)	0.01967	0.552



A landscape photograph showing a coastline with mountains and a cloudy sky. The sky is filled with large, white, fluffy clouds against a blue background. The mountains in the foreground are brown and rocky, with some small white structures visible on the left. The ocean is visible at the bottom of the frame, with white waves crashing against the shore.

CAPÍTULO II  
OCÉANO PACÍFICO SUR

Foto página anterior: Isla Socorro, Archipiélago de Revillagigedo

# REGIÓN MARINA OCÉANO PACÍFICO SUR

La región del Océano Pacífico Sur corresponde a una amplia zona que incluye desde el Archipiélago de Revillagigedo, en su extremo oeste, hasta las costas rocosas de Jalisco, Guerrero y Oaxaca, y la planicie costera de Colima. Sus coordenadas de referencia para su litoral son de los 20° 24' 30" N y 105° 41' 40" O en el municipio de Cabo Corrientes, Jalisco, a los 15° 39' 44" N y 96° 29' 13" O en los alrededores de Puerto Ángel, Oaxaca. También incluye las aguas en torno al archipiélago de Revillagigedo (Isla San Benedicto, Isla Socorro, Isla Clarión e Isla Roca Partida), al occidente (véase mapa 2).

Bajo la influencia de la corriente marina cálida del Pacífico, el clima de la región es cálido subhúmedo con lluvias en verano y

un periodo de sequía extenso e intenso que varía de 4 a 6 meses al año, lo cual le confiere un paisaje dominado por selvas caducifolias a lo largo de toda la costa.

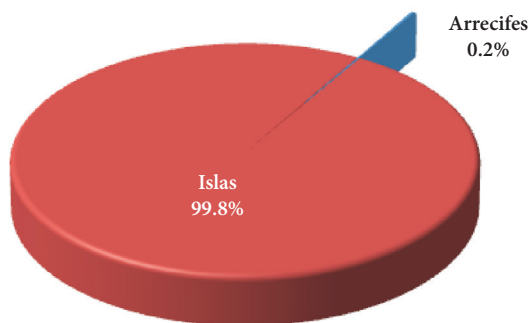
En general la planicie costera es angosta y es interrumpida por sierras bajas y medianas que bajan hasta la costa. Los ríos son numerosos pero pequeños, con excepción de la cuenca del río Balsas.

Dadas sus dimensiones, su extenso litoral, su extensión mar adentro y la alta productividad de sus aguas, es considerada también como una importante área de pesca de mar abierto.

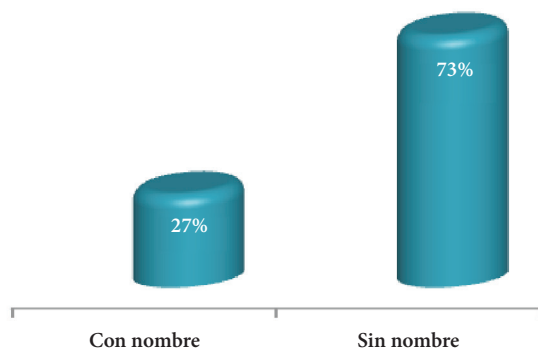
Mapa 2. Delimitación de la región marina Océano Pacífico Sur.



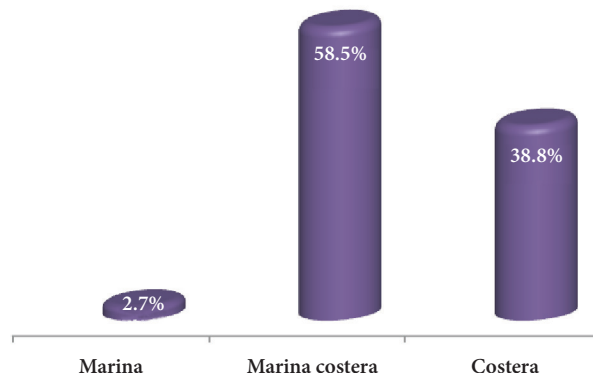
**Tabla 11. Número total de elementos insulares por término genérico en la región marina Océano Pacífico Sur.**



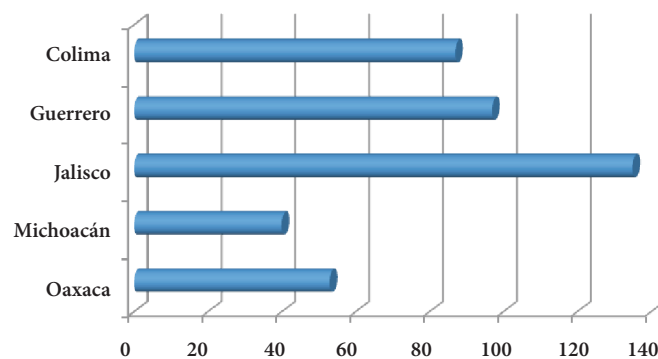
**Tabla 12. Número total de elementos insulares con nombre y sin nombrar en la región marina Océano Pacífico Sur.**



**Tabla 13. Número total de elementos insulares por zona en la región marina Océano Pacífico Sur.**



**Tabla 14. Número total de elementos insulares ubicados frente a las entidades federativas en la región marina Océano Pacífico Sur.**





NÚM.	NOMBRE GEOGRÁFICO	TÉRMINO GENÉRICO	LATITUD	LONGITUD	ZONA	ELEMENTO DE REFERENCIA	ESTADO	MUNICIPIO	SUPERFICIE (KM <sup>2</sup> )	PERÍMETRO (KM)
1	ISLA EL ALACRÁN	ISLA	19° 11' 55.325" N	104° 40' 55.461" O	COSTERA	BAHÍA DE NAVIDAD	JALISCO	CIHUATLAN	0.00642	0.496
2	ISLA AMPOLLAS	ISLA	19° 23' 27.546" N	105° 2' 11.359" O	MARINA COSTERA	ENSENADA TEOPA	JALISCO (FRENTE A)	LA HUERTA (FRENTE A)	0.00549	0.317
3	ROCA BLANCA	ISLA	15° 39' 46.273" N	96° 32' 51.664" O	MARINA COSTERA	PLAYA SAN AGUSTÍN	OAXACA (FRENTE A)	SANTA MARÍA TENOMECA (FRENTE A)	0.00897	0.477
4	ROCA BLANCA	ISLA	15° 56' 13.635" N	97° 21' 7.925" O	MARINA COSTERA	NO APLICA	OAXACA (FRENTE A)	VILLA DE TUTUTEPEC DE MELCHOR OCAMPO (FRENTE A)	0.03228	0.720
5	ISLA CALETA BLANCA	ISLA	19° 34' 33.820" N	105° 8' 32.091" O	COSTERA	CALETA BLANCA	JALISCO	LA HUERTA	0.04835	1.195
6	ROCA CALETA TAPEIXTES	ISLA	19° 27' 12.693" N	105° 2' 46.192" O	MARINA COSTERA	NO APLICA	JALISCO (FRENTE A)	LA HUERTA (FRENTE A)	0.00145	0.181
7	ISLA CAREYITOS	ISLA	19° 26' 37.329" N	105° 2' 5.935" O	MARINA COSTERA	NO APLICA	JALISCO (FRENTE A)	LA HUERTA (FRENTE A)	0.00856	0.420
8	ROCA CENTRAL	ISLA	19° 17' 28.218" N	104° 50' 6.375" O	MARINA COSTERA	BAHÍA TENACATITA	JALISCO (FRENTE A)	LA HUERTA (FRENTE A)	0.00239	0.213
9	ISLOTE DEL CERRITO	ISLA	16° 32' 16.793" N	98° 38' 58.216" O	COSTERA	RIO QUETZALA	GUERRERO	AZOYU	0.10706	1.541
10	ISLA DEL CHANEQUE	ISLA	17° 13' 31.272" N	100° 54' 14.633" O	COSTERA	ESTERO EL TULAR	GUERRERO	TECPAN DE GALEANA	0.37019	3.526
11	ISLA CLARIÓN	ISLA	18° 21' 23.186" N	114° 43' 24.576" O	MARINA	NO APLICA	COLIMA (FRENTE A)	MANZANILLO (FRENTE A)	19.57687	27.025
12	ISLA COCINAS	ISLA	19° 32' 53.433" N	105° 6' 34.995" O	MARINA COSTERA	BAHÍA CHAMELA	JALISCO (FRENTE A)	LA HUERTA (FRENTE A)	0.35509	3.610
13	ISLA COLORADO	ISLA	19° 32' 21.940" N	105° 5' 37.110" O	MARINA COSTERA	BAHÍA CHAMELA	JALISCO (FRENTE A)	LA HUERTA (FRENTE A)	0.05051	0.850
14	ROCA CUCHARITAS	ISLA	20° 19' 0.784" N	105° 39' 35.102" O	MARINA COSTERA	NO APLICA	JALISCO (FRENTE A)	CABO CORRIENTE (FRENTE A)	0.00508	0.321
15	ROCA CUCHARITAS	ISLA	20° 18' 55.557" N	105° 39' 28.619" O	MARINA COSTERA	NO APLICA	JALISCO (FRENTE A)	CABO CORRIENTE (FRENTE A)	0.00781	0.406
16	ISLA DE APIE	ISLA	17° 39' 48.775" N	101° 39' 3.078" O	MARINA COSTERA	PLAYA QUIETA	GUERRERO (FRENTE A)	JOSÉ AZUETA (FRENTE A)	0.09311	1.394
17	ISLA DE CABALLO	ISLA	17° 0' 7.335" N	100° 14' 10.445" O	COSTERA	LAGUNA MITLA	GUERRERO	BENITO JUÁREZ	0.24717	1.998
18	ISLA DE LA PALMA	ISLA	17° 58' 12.175" N	102° 10' 18.991" O	COSTERA	RÍO BALSAS	MICHOACÁN	LÁZARO CÁRDENAS	34.53422	55.737
19	ISLOTE DE MAGUEYES	ISLA	17° 4' 5.260" N	100° 22' 44.616" O	COSTERA	LAGUNA MITLA	GUERRERO	BENITO JUÁREZ	0.77834	6.044
20	ISLA DE NEXPA	ISLA	18° 5' 22.113" N	102° 47' 18.871" O	COSTERA	RÍO DE NEXPA	MICHOACÁN	LÁZARO CÁRDENAS	0.08959	1.623
21	ROCA DE SAN LORENZO	ISLA	16° 51' 18.177" N	99° 53' 7.044" O	MARINA COSTERA	BAHÍA ACAPULCO	GUERRERO (FRENTE A)	ACAPULCO DE JUÁREZ (FRENTE A)	0.01219	0.674
22	ISLOTE DEL CONEJO	ISLA	17° 3' 42.629" N	100° 21' 9.982" O	COSTERA	LAGUNA MITLA	GUERRERO	BENITO JUÁREZ	1.67579	11.757
23	ISLOTE DEL MORRO PRIETO	ISLA	19° 26' 25.134" N	105° 2' 7.399" O	MARINA COSTERA	NO APLICA	JALISCO (FRENTE A)	LA HUERTA (FRENTE A)	0.01670	0.819
24	ISLA EL ESTRECHO	ISLA	19° 13' 57.483" N	104° 48' 47.541" O	MARINA COSTERA	PUNTA EL ESTRECHO	JALISCO (FRENTE A)	LA HUERTA (FRENTE A)	0.03959	1.404

NÚM.	NOMBRE GEOGRÁFICO	TÉRMINO GENÉRICO	LATITUD	LONGITUD	ZONA	ELEMENTO DE REFERENCIA	ESTADO	MUNICIPIO	SUPERFICIE (KM <sup>2</sup> )	PERÍMETRO (KM)
25	ROCA EL LOBO	ISLA	19° 28' 39.005" N	105° 3' 40.564" O	MARINA COSTERA	PUNTA ETIOPIÁ	JALISCO (FRENTE A)	LA HUERTA (FRENTE A)	0.00170	0.221
26	ROCA EL MAMUT	ISLA	19° 32' 53.494" N	105° 6' 50.116" O	MARINA COSTERA	BAHÍA CHAMELA	JALISCO (FRENTE A)	LA HUERTA (FRENTE A)	0.01235	0.466
27	ROCA EL MORRO POTOSÍ	ISLA	17° 31' 59.423" N	101° 29' 54.097" O	MARINA COSTERA	BAHÍA EL POTOSÍ	GUERRERO (FRENTE A)	PETATLÁN (FRENTE A)	0.00238	0.190
28	ROCA EL MORRO POTOSÍ	ISLA	17° 31' 59.478" N	101° 29' 57.877" O	MARINA COSTERA	BAHÍA EL POTOSÍ	GUERRERO (FRENTE A)	PETATLÁN (FRENTE A)	0.01644	0.552
29	ROCA EL MORRO POTOSÍ	ISLA	17° 31' 55.899" N	101° 29' 29.276" O	MARINA COSTERA	BAHÍA EL POTOSÍ	GUERRERO (FRENTE A)	PETATLÁN (FRENTE A)	0.04170	0.833
30	ROCA EL MORRO POTOSÍ	ISLA	17° 31' 55.976" N	101° 29' 18.568" O	MARINA COSTERA	BAHÍA EL POTOSÍ	GUERRERO (FRENTE A)	PETATLÁN (FRENTE A)	0.05231	1.014
31	ROCA EL MORRO POTOSÍ	ISLA	17° 31' 55.284" N	101° 29' 47.124" O	MARINA COSTERA	BAHÍA EL POTOSÍ	GUERRERO (FRENTE A)	PETATLÁN (FRENTE A)	0.07208	1.620
32	ISLOTE EL NOVILLO	ISLA	19° 33' 21.876" N	105° 6' 26.008" O	MARINA COSTERA	BAHÍA CHAMELA	JALISCO (FRENTE A)	LA HUERTA (FRENTE A)	0.01237	0.478
33	ISLA EL PARAÍSO	ISLA	19° 28' 32.765" N	105° 3' 46.475" O	MARINA COSTERA	PUNTA ETIOPIÁ	JALISCO (FRENTE A)	LA HUERTA (FRENTE A)	0.00114	0.127
34	ISLA EL PARAÍSO	ISLA	19° 28' 35.715" N	105° 3' 52.721" O	MARINA COSTERA	PUNTA ETIOPIÁ	JALISCO (FRENTE A)	LA HUERTA (FRENTE A)	0.01494	0.747
35	ISLA EL PARAÍSO	ISLA	19° 28' 40.876" N	105° 3' 57.225" O	MARINA COSTERA	PUNTA ETIOPIÁ	JALISCO (FRENTE A)	LA HUERTA (FRENTE A)	0.05025	1.809
36	ROCA EL SUBMARINO	ISLA	19° 31' 48.587" N	105° 5' 36.712" O	MARINA COSTERA	BAHÍA CHAMELA	JALISCO (FRENTE A)	LA HUERTA (FRENTE A)	0.00727	0.363
37	ISLA EL VENADO	ISLA	15° 58' 52.802" N	97° 33' 49.984" O	COSTERA	LAGUNA PASTORIA	OAXACA	VILLA DE TUTUTEPEC DE MELCHOR OCAMPO	0.14031	1.791
38	ROCA ESCOLLERAS LAS IGLESIAS	ISLA	19° 14' 4.028" N	104° 48' 55.346" O	MARINA COSTERA	PUNTA EL ESTRECHO	JALISCO (FRENTE A)	LA HUERTA (FRENTE A)	0.00039	0.079
39	ROCA ESCOLLERAS LAS IGLESIAS	ISLA	19° 14' 8.623" N	104° 48' 56.301" O	MARINA COSTERA	PUNTA EL ESTRECHO	JALISCO (FRENTE A)	LA HUERTA (FRENTE A)	0.00043	0.083
40	ROCA ESCOLLERAS LAS IGLESIAS	ISLA	19° 14' 4.788" N	104° 48' 56.430" O	MARINA COSTERA	PUNTA EL ESTRECHO	JALISCO (FRENTE A)	LA HUERTA (FRENTE A)	0.00094	0.129
41	ROCA ESCOLLERAS LAS IGLESIAS	ISLA	19° 14' 5.307" N	104° 48' 57.604" O	MARINA COSTERA	PUNTA EL ESTRECHO	JALISCO (FRENTE A)	LA HUERTA (FRENTE A)	0.00089	0.143
42	ROCA ESCOLLERAS LAS IGLESIAS	ISLA	19° 14' 9.000" N	104° 49' 0.573" O	MARINA COSTERA	PUNTA EL ESTRECHO	JALISCO (FRENTE A)	LA HUERTA (FRENTE A)	0.00198	0.241
43	ROCA ESCOLLERAS LAS IGLESIAS	ISLA	19° 14' 6.877" N	104° 48' 58.406" O	MARINA COSTERA	PUNTA EL ESTRECHO	JALISCO (FRENTE A)	LA HUERTA (FRENTE A)	0.00258	0.273
44	ISLA ESPÍRITU SANTO PARAÍSO	ISLA	19° 28' 23.376" N	105° 4' 5.300" O	MARINA COSTERA	PUNTA ETIOPIÁ	JALISCO (FRENTE A)	LA HUERTA (FRENTE A)	0.00432	0.249
45	ISLOTE FARALLÓN DEL OBISPO	ISLA	16° 51' 17.966" N	99° 52' 26.737" O	MARINA COSTERA	BAHÍA ACAPULCO	GUERRERO (FRENTE A)	ACAPULCO DE JUÁREZ (FRENTE A)	0.01326	0.498
46	ISLA GRANDE	ISLA	17° 40' 35.077" N	101° 39' 27.350" O	MARINA COSTERA	PLAYA LINDA	GUERRERO (FRENTE A)	JOSÉ AZUETA (FRENTE A)	0.33286	4.324
47	ISLOTE IGLESIAS	ISLA	19° 13' 48.966" N	104° 48' 51.705" O	MARINA COSTERA	PUNTA EL ESTRECHO	JALISCO (FRENTE A)	LA HUERTA (FRENTE A)	0.00998	0.419
48	ISLA IGLESIAS	ISLA	19° 13' 33.973" N	104° 48' 55.500" O	MARINA COSTERA	PUNTA EL ESTRECHO	JALISCO (FRENTE A)	LA HUERTA (FRENTE A)	0.13502	1.718
49	ROCA ISLEST	ISLA	18° 52' 16.896" N	110° 58' 7.738" O	MARINA	NO APLICA	COLIMA (FRENTE A)	MANZANILLO (FRENTE A)	0.00163	0.187
50	ROCA LA CONCEPCIÓN	ISLA	17° 39' 15.337" N	101° 37' 23.885" O	MARINA COSTERA	PLAYA EL PALMAR	GUERRERO (FRENTE A)	JOSÉ AZUETA (FRENTE A)	0.02775	0.807

NÚM.	NOMBRE GEOGRÁFICO	TÉRMINO GENÉRICO	LATITUD	LONGITUD	ZONA	ELEMENTO DE REFERENCIA	ESTADO	MUNICIPIO	SUPERFICIE (KM²)	PERÍMETRO (KM)
51	ROCA LA MERCED	ISLA	17° 38' 59.218" N	101° 37' 19.256" O	MARINA COSTERA	PLAYA EL PALMAR	GUERRERO (FRENTE A)	JOSÉ AZUETA (FRENTE A)	0.01276	0.482
52	ISLA LA MONTOSA	ISLA	16° 57' 20.655" N	100° 2' 23.625" O	COSTERA	LAGUNA COYUCA	GUERRERO	COYUCA DE BENÍTEZ	0.15488	2.106
53	ROCA LA MOSCA	ISLA	19° 32' 7.827" N	105° 5' 32.251" O	MARINA COSTERA	BAHÍA CHAMELA	JALISCO (FRENTE A)	LA HUERTA (FRENTE A)	0.00724	0.367
54	ROCA LA REDONDA	ISLA	16° 51' 17.340" N	99° 52' 3.669" O	MARINA COSTERA	BAHÍA ACAPULCO	GUERRERO (FRENTE A)	ACAPULCO DE JUÁREZ (FRENTE A)	0.00792	0.413
55	ROCA LA YERBABUENA	ISLA	16° 49' 27.975" N	99° 54' 1.577" O	MARINA COSTERA	CANAL BOCA CHICA	GUERRERO (FRENTE A)	ACAPULCO DE JUÁREZ (FRENTE A)	0.01103	0.541
56	ISLA LAPICHE	ISLA	16° 36' 26.913" N	99° 7' 0.236" O	COSTERA	LAGUNA CHAUTENGO	GUERRERO	FLORENCIO VILLARREAL	0.08961	1.123
57	ISLA LAS ANIMAS	ISLA	17° 18' 36.160" N	101° 4' 13.363" O	MARINA COSTERA	BAHÍA PAPANOA	GUERRERO (FRENTE A)	TECPAN DE GALEANA (FRENTE A)	0.04278	0.869
58	ROCA LOS ANEGADOS	ISLA	19° 34' 28.108" N	105° 8' 11.586" O	MARINA COSTERA	CALETA BLANCA	JALISCO (FRENTE A)	LA HUERTA (FRENTE A)	0.00213	0.195
59	ROCA LOS ANEGADOS	ISLA	19° 34' 33.287" N	105° 8' 22.926" O	MARINA COSTERA	CALETA BLANCA	JALISCO (FRENTE A)	LA HUERTA (FRENTE A)	0.00286	0.205
60	ROCA LOS ANEGADOS	ISLA	19° 34' 24.628" N	105° 7' 50.593" O	MARINA COSTERA	CALETA BLANCA	JALISCO (FRENTE A)	LA HUERTA (FRENTE A)	0.00321	0.222
61	ROCA LOS ANEGADOS	ISLA	19° 34' 30.331" N	105° 8' 21.759" O	MARINA COSTERA	CALETA BLANCA	JALISCO (FRENTE A)	LA HUERTA (FRENTE A)	0.00868	0.424
62	ISLOTE LOS ANEGADOS	ISLA	19° 34' 27.727" N	105° 8' 6.315" O	MARINA COSTERA	CALETA BLANCA	JALISCO (FRENTE A)	LA HUERTA (FRENTE A)	0.01393	0.704
63	ROCA LOS ANEGADOS	ISLA	19° 34' 25.604" N	105° 8' 0.315" O	MARINA COSTERA	CALETA BLANCA	JALISCO (FRENTE A)	LA HUERTA (FRENTE A)	0.01418	0.709
64	ROCA LOS FRAILES	ISLA	19° 18' 41.835" N	104° 57' 13.294" O	MARINA COSTERA	BOCA EL TECUAN	JALISCO (FRENTE A)	LA HUERTA (FRENTE A)	0.00104	0.117
65	ISLOTE LOS FRAILES	ISLA	19° 18' 52.710" N	104° 57' 5.775" O	MARINA COSTERA	BOCA EL TECUAN	JALISCO (FRENTE A)	LA HUERTA (FRENTE A)	0.01210	0.508
66	ROCA LOS FRAILES	ISLA	19° 18' 35.290" N	104° 57' 21.575" O	MARINA COSTERA	BOCA EL TECUAN	JALISCO (FRENTE A)	LA HUERTA (FRENTE A)	0.01390	0.749
67	ISLOTE LOS FRAILES	ISLA	19° 18' 25.028" N	104° 57' 36.102" O	MARINA COSTERA	BOCA EL TECUAN	JALISCO (FRENTE A)	LA HUERTA (FRENTE A)	0.03091	1.552
68	ISLOTE LOS PÁJAROS	ISLA	19° 16' 23.383" N	104° 52' 34.939" O	MARINA COSTERA	PUNTA HERMANOS	JALISCO (FRENTE A)	LA HUERTA (FRENTE A)	0.03690	0.772
69	ROCA MONUMENTO	ISLA	18° 22' 4.117" N	114° 45' 25.316" O	MARINA	NO APLICA	COLIMA (FRENTE A)	MANZANILLO (FRENTE A)	0.04955	1.088
70	ROCA MORRO	ISLA	19° 0' 46.850" N	104° 19' 48.357" O	MARINA COSTERA	PUNTA CAMPOS	COLIMA (FRENTE A)	MANZANILLO (FRENTE A)	0.00163	0.155
71	ROCA MORRO	ISLA	19° 0' 50.811" N	104° 19' 48.034" O	MARINA COSTERA	PUNTA CAMPOS	COLIMA (FRENTE A)	MANZANILLO (FRENTE A)	0.00214	0.189
72	ROCA MORRO	ISLA	19° 0' 43.782" N	104° 19' 47.790" O	MARINA COSTERA	PUNTA CAMPOS	COLIMA (FRENTE A)	MANZANILLO (FRENTE A)	0.00710	0.321
73	ROCA MORRO CHINO	ISLA	19° 11' 47.321" N	104° 41' 36.263" O	MARINA COSTERA	BAHÍA DE NAVIDAD	JALISCO (FRENTE A)	CIHUATLÁN (FRENTE A)	0.00321	0.254
74	ROCA MORRO CHINO	ISLA	19° 11' 46.315" N	104° 41' 33.096" O	MARINA COSTERA	BAHÍA DE NAVIDAD	JALISCO (FRENTE A)	CIHUATLÁN (FRENTE A)	0.00904	0.470
75	ISLOTE MORRO EL PERSEBRE	ISLA	19° 34' 49.855" N	105° 8' 48.359" O	MARINA COSTERA	CALETA BLANCA	JALISCO (FRENTE A)	LA HUERTA (FRENTE A)	0.01032	0.410
76	ISLA NEGRA	ISLA	19° 31' 19.244" N	105° 5' 9.903" O	MARINA COSTERA	BAHÍA CHAMELA	JALISCO (FRENTE A)	LA HUERTA (FRENTE A)	0.02493	0.757

NÚM.	NOMBRE GEOGRÁFICO	TÉRMINO GENÉRICO	LATITUD	LONGITUD	ZONA	ELEMENTO DE REFERENCIA	ESTADO	MUNICIPIO	SUPERFICIE (KM²)	PERÍMETRO (KM)
77	ISLA ORAGO	ISLA	19° 30' 3.079" N	105° 4' 34.449" O	MARINA COSTERA	BAHÍA CHAMELA	JALISCO (FRENTE A)	LA HUERTA (FRENTE A)	0.02329	0.628
78	ISLA PAJARERA	ISLA	19° 33' 31.475" N	105° 6' 48.673" O	MARINA COSTERA	BAHÍA CHAMELA	JALISCO (FRENTE A)	LA HUERTA (FRENTE A)	0.24242	3.247
79	ISLA PAJARITOS	ISLA	17° 0' 23.037" N	100° 14' 35.528" O	COSTERA	LAGUNA MITLA	GUERRERO	BENITO JUÁREZ	0.16168	1.695
80	ISLA ROCA PARTIDA	ISLA	18° 59' 31.842" N	112° 5' 1.207" O	MARINA	NO APLICA	COLIMA (FRENTE A)	MANZANILLO (FRENTE A)	0.02355	0.702
81	ISLOTE LA PASTORIA	ISLA	16° 35' 47.890" N	98° 29' 44.255" O	COSTERA	RÍO QUETZALA	GUERRERO	AZOYU	1.89391	5.962
82	ISLA PELONA	ISLA	16° 57' 3.930" N	100° 1' 2.817" O	COSTERA	LAGUNA COYUCA	GUERRERO	COYUCA DE BENÍTEZ	0.04244	0.851
83	ROCA PEÑA BLANCA	ISLA	19° 6' 2.253" N	104° 29' 12.442" O	MARINA COSTERA	NO APLICA	COLIMA (FRENTE A)	MANZANILLO (FRENTE A)	0.00319	0.261
84	ISLOTE PEÑA BLANCA	ISLA	19° 6' 11.126" N	104° 29' 12.618" O	MARINA COSTERA	NO APLICA	COLIMA (FRENTE A)	MANZANILLO (FRENTE A)	0.10509	1.533
85	ROCA PEÑA DE LUMBRE	ISLA	19° 34' 47.176" N	105° 8' 45.550" O	MARINA COSTERA	CALETA BLANCA	JALISCO (FRENTE A)	LA HUERTA (FRENTE A)	0.00168	0.152
86	ROCA PEÑA DE LUMBRE	ISLA	19° 34' 43.513" N	105° 8' 48.754" O	MARINA COSTERA	CALETA BLANCA	JALISCO (FRENTE A)	LA HUERTA (FRENTE A)	0.00225	0.179
87	ROCA PEÑA DE LUMBRE	ISLA	19° 34' 51.277" N	105° 8' 43.210" O	MARINA COSTERA	CALETA BLANCA	JALISCO (FRENTE A)	LA HUERTA (FRENTE A)	0.00965	0.446
88	ROCA PEÑASCO EL MORRO	ISLA	16° 12' 29.625" N	98° 11' 29.051" O	MARINA COSTERA	BARRA DE CORPALERO	OAXACA (FRENTE A)	SANTIAGO PINOTEPA NACIONAL (FRENTE A)	0.00275	0.188
89	ROCA PEÑASCO EL MORRO	ISLA	16° 12' 32.765" N	98° 11' 31.245" O	MARINA COSTERA	BARRA DE CORPALERO	OAXACA (FRENTE A)	SANTIAGO PINOTEPA NACIONAL (FRENTE A)	0.00275	0.188
90	ROCA PEÑASCO EL MORRO	ISLA	16° 12' 30.388" N	98° 11' 23.022" O	MARINA COSTERA	BARRA DE CORPALERO	OAXACA (FRENTE A)	SANTIAGO PINOTEPA NACIONAL (FRENTE A)	0.00294	0.196
91	ROCA PEÑASCO MORRO CHINO	ISLA	18° 11' 50.511" N	103° 8' 5.494" O	MARINA COSTERA	PLAYA TIZUPAN	MICHOACÁN (FRENTE A)	AQUILA (FRENTE A)	0.03775	0.905
92	ISLOTE PIEDRA DE LUMBRE	ISLA	19° 46' 8.820" N	105° 20' 43.397" O	MARINA COSTERA	NO APLICA	JALISCO (FRENTE A)	TOMATLÁN (FRENTE A)	0.00359	0.227
93	ROCA PLACER NUEVO	ISLA	17° 38' 49.335" N	101° 37' 57.865" O	MARINA COSTERA	PLAYA EL PALMAR	GUERRERO (FRENTE A)	JOSÉ AZUETA (FRENTE A)	0.00232	0.180
94	ISLA LOS PUERCOS	ISLA	19° 11' 59.460" N	104° 40' 50.910" O	COSTERA	BAHÍA DE NAVIDAD	JALISCO	CIHUATLAN	0.02783	0.710
95	ISLA PUNTA EL TECUÁN	ISLA	19° 18' 36.512" N	104° 56' 14.672" O	COSTERA	BOCA EL TECUAN	JALISCO	LA HUERTA	0.17897	2.742
96	ISLA PUNTA EL VIEJO	ISLA	19° 10' 44.979" N	104° 42' 11.389" O	MARINA COSTERA	BAHÍA DE NAVIDAD	JALISCO (FRENTE A)	CIHUATLAN (FRENTE A)	0.00251	0.294
97	ISLA PUNTA EL VIEJO	ISLA	19° 10' 44.394" N	104° 42' 5.840" O	MARINA COSTERA	BAHÍA DE NAVIDAD	JALISCO (FRENTE A)	CIHUATLÁN (FRENTE A)	0.02449	0.675
98	ISLA ROQUETA	ISLA	16° 49' 17.830" N	99° 54' 33.230" O	MARINA COSTERA	CANAL BOCA CHICA	GUERRERO (FRENTE A)	ACAPULCO DE JUÁREZ (FRENTE A)	0.75390	5.507
99	ISLA SAN ANDRÉS	ISLA	19° 31' 29.370" N	105° 5' 33.594" O	MARINA COSTERA	BAHÍA CHAMELA	JALISCO (FRENTE A)	LA HUERTA (FRENTE A)	0.08340	1.454
100	ROCA SAN ANTONIO	ISLA	17° 38' 51.358" N	101° 37' 45.675" O	MARINA COSTERA	PLAYA EL PALMAR	GUERRERO (FRENTE A)	JOSÉ AZUETA (FRENTE A)	0.01257	0.574

NÚM.	NOMBRE GEOGRÁFICO	TÉRMINO GENÉRICO	LATITUD	LONGITUD	ZONA	ELEMENTO DE REFERENCIA	ESTADO	MUNICIPIO	SUPERFICIE (KM <sup>2</sup> )	PERÍMETRO (KM)
101	ISLA SAN BENEDICTO	ISLA	19° 18' 51.702" N	110° 48' 20.722" O	MARINA	NO APLICA	COLIMA (FRENTE A)	MANZANILLO (FRENTE A)	6.08986	13.591
102	ISLA SAN FRANCISCO	ISLA	19° 32' 5.271" N	105° 5' 18.094" O	MARINA COSTERA	BAHÍA CHAMELA	JALISCO (FRENTE A)	LA HUERTA (FRENTE A)	0.03904	0.924
103	ISLA SAN GABRIEL	ISLA	17° 39' 1.484" N	101° 36' 16.180" O	MARINA COSTERA	PLAYA HERMOSA	GUERRERO (FRENTE A)	JOSÉ AZUETA (FRENTE A)	0.00592	0.354
104	ISLA SAN NICOLÁS	ISLA	19° 23' 22.905" N	105° 2' 5.916" O	MARINA COSTERA	ENSENADA TEOPA	JALISCO (FRENTE A)	LA HUERTA (FRENTE A)	0.04209	0.899
105	ISLA SAN PEDRO	ISLA	19° 31' 56.745" N	105° 5' 19.426" O	MARINA COSTERA	BAHÍA CHAMELA	JALISCO (FRENTE A)	LA HUERTA (FRENTE A)	0.02656	0.747
106	ROCA SHAG	ISLA	18° 21' 17.928" N	114° 40' 58.718" O	MARINA	NO APLICA	COLIMA (FRENTE A)	MANZANILLO (FRENTE A)	0.00349	0.258
107	ROCA SIN NOMBRE	ISLA	15° 56' 9.806" N	97° 21' 11.910" O	MARINA COSTERA	NO APLICA	OAXACA (FRENTE A)	VILLA DE TUTUTEPEC DE MELCHOR OCAMPO (FRENTE A)	0.000004	0.008
108	ROCA SIN NOMBRE	ISLA	19° 14' 8.311" N	104° 44' 39.219" O	MARINA COSTERA	BAHÍA CUASTECOMATE	JALISCO (FRENTE A)	CIHUATLÁN (FRENTE A)	0.00026	0.060
109	ROCA SIN NOMBRE	ISLA	19° 14' 15.500" N	104° 44' 6.471" O	MARINA COSTERA	BAHÍA CUASTECOMATE	JALISCO (FRENTE A)	CIHUATLÁN (FRENTE A)	0.00050	0.085
110	ROCA SIN NOMBRE	ISLA	19° 10' 30.953" N	104° 41' 27.196" O	MARINA COSTERA	PLAYA COCO	JALISCO (FRENTE A)	CIHUATLÁN (FRENTE A)	0.00038	0.090
111	ROCA SIN NOMBRE	ISLA	19° 37' 8.511" N	105° 12' 0.723" O	MARINA COSTERA	PUNTA SOLEDAD	JALISCO (FRENTE A)	LA HUERTA (FRENTE A)	0.00066	0.095
112	ROCA SIN NOMBRE	ISLA	15° 56' 19.475" N	97° 21' 9.361" O	MARINA COSTERA	NO APLICA	OAXACA (FRENTE A)	VILLA DE TUTUTEPEC DE MELCHOR OCAMPO (FRENTE A)	0.00045	0.096
113	ROCA SIN NOMBRE	ISLA	19° 17' 40.948" N	104° 54' 47.031" O	MARINA COSTERA	PUNTA BOCA VIEJA	JALISCO (FRENTE A)	LA HUERTA (FRENTE A)	0.00075	0.106
114	ROCA SIN NOMBRE	ISLA	19° 33' 25.466" N	105° 7' 3.827" O	MARINA COSTERA	BAHÍA CHAMELA	JALISCO (FRENTE A)	LA HUERTA (FRENTE A)	0.00080	0.107
115	ROCA SIN NOMBRE	ISLA	19° 12' 58.995" N	104° 49' 19.137" O	MARINA COSTERA	PUNTA EL ESTRECHO	JALISCO (FRENTE A)	LA HUERTA (FRENTE A)	0.00087	0.110
116	ROCA SIN NOMBRE	ISLA	19° 17' 43.509" N	104° 54' 45.988" O	MARINA COSTERA	PUNTA BOCA VIEJA	JALISCO (FRENTE A)	LA HUERTA (FRENTE A)	0.00087	0.112
117	ROCA SIN NOMBRE	ISLA	18° 18' 42.474" N	103° 27' 5.897" O	MARINA COSTERA	NO APLICA	MICHOACÁN (FRENTE A)	AQUILA (FRENTE A)	0.00095	0.113
118	ROCA SIN NOMBRE	ISLA	19° 37' 7.768" N	105° 11' 57.033" O	MARINA COSTERA	PUNTA SOLEDAD	JALISCO (FRENTE A)	LA HUERTA (FRENTE A)	0.00094	0.114
119	ROCA SIN NOMBRE	ISLA	19° 12' 51.862" N	104° 42' 36.388" O	MARINA COSTERA	BAHÍA DE NAVIDAD	JALISCO (FRENTE A)	CIHUATLÁN (FRENTE A)	0.00079	0.116
120	ROCA SIN NOMBRE	ISLA	19° 37' 7.215" N	105° 12' 10.736" O	MARINA COSTERA	PUNTA SOLEDAD	JALISCO (FRENTE A)	LA HUERTA (FRENTE A)	0.00101	0.117
121	ROCA SIN NOMBRE	ISLA	16° 50' 57.258" N	99° 10' 6.838" O	COSTERA	PRESA REVOLUCIÓN MEXICANA	GUERRERO	TECOANAPA	0.00093	0.119
122	ROCA SIN NOMBRE	ISLA	19° 23' 6.605" N	105° 1' 49.057" O	MARINA COSTERA	ENSENADA TEOPA	JALISCO (FRENTE A)	LA HUERTA (FRENTE A)	0.00101	0.120
123	ROCA SIN NOMBRE	ISLA	19° 6' 14.101" N	104° 27' 5.127" O	MARINA COSTERA	PLAYA MAJAGUA	COLIMA (FRENTE A)	MANZANILLO (FRENTE A)	0.00091	0.120

NÚM.	NOMBRE GEOGRÁFICO	TÉRMINO GENÉRICO	LATITUD	LONGITUD	ZONA	ELEMENTO DE REFERENCIA	ESTADO	MUNICIPIO	SUPERFICIE (KM <sup>2</sup> )	PERÍMETRO (KM)
124	ROCA SIN NOMBRE	ISLA	16° 51' 1.539" N	99° 10' 1.875" O	COSTERA	PRESA REVOLUCIÓN MEXICANA	GUERRERO	TECOANAPA	0.00101	0.120
125	ROCA SIN NOMBRE	ISLA	16° 50' 11.945" N	99° 9' 15.130" O	COSTERA	PRESA REVOLUCIÓN MEXICANA	GUERRERO	TECOANAPA	0.00094	0.127
126	ROCA SIN NOMBRE	ISLA	19° 17' 26.437" N	104° 49' 57.724" O	MARINA COSTERA	BAHÍA TENACATITA	JALISCO (FRENTE A)	LA HUERTA (FRENTE A)	0.00121	0.128
127	ROCA SIN NOMBRE	ISLA	19° 30' 56.238" N	105° 5' 5.553" O	MARINA COSTERA	BAHÍA CHAMELA	JALISCO (FRENTE A)	LA HUERTA (FRENTE A)	0.00127	0.129
128	ROCA SIN NOMBRE	ISLA	19° 32' 56.169" N	105° 6' 51.288" O	MARINA COSTERA	BAHÍA CHAMELA	JALISCO (FRENTE A)	LA HUERTA (FRENTE A)	0.00140	0.135
129	ROCA SIN NOMBRE	ISLA	16° 52' 44.638" N	99° 56' 55.302" O	MARINA COSTERA	NO APLICA	GUERRERO (FRENTE A)	ACAPULCO DE JUÁREZ (FRENTE A)	0.00103	0.138
130	ROCA SIN NOMBRE	ISLA	19° 13' 52.886" N	104° 46' 20.726" O	MARINA COSTERA	CALETA EL PALMITO	JALISCO (FRENTE A)	CIHUATLÁN (FRENTE A)	0.00083	0.138
131	ROCA SIN NOMBRE	ISLA	19° 1' 19.726" N	104° 20' 9.763" O	MARINA COSTERA	PUNTA CAMPOS	COLIMA (FRENTE A)	MANZANILLO (FRENTE A)	0.00121	0.138
132	ROCA SIN NOMBRE	ISLA	19° 33' 42.783" N	105° 6' 49.395" O	MARINA COSTERA	BAHÍA CHAMELA	JALISCO (FRENTE A)	LA HUERTA (FRENTE A)	0.00140	0.140
133	ROCA SIN NOMBRE	ISLA	18° 21' 14.174" N	103° 31' 1.323" O	MARINA COSTERA	PLAYA MANZANILLERA	MICHOACÁN (FRENTE A)	AQUILA (FRENTE A)	0.00132	0.143
134	ROCA SIN NOMBRE	ISLA	19° 12' 52.698" N	104° 42' 41.301" O	MARINA COSTERA	BAHÍA DE NAVIDAD	JALISCO (FRENTE A)	CIHUATLÁN (FRENTE A)	0.00125	0.145
135	ROCA SIN NOMBRE	ISLA	16° 52' 42.020" N	99° 56' 54.935" O	MARINA COSTERA	NO APLICA	GUERRERO (FRENTE A)	ACAPULCO DE JUÁREZ (FRENTE A)	0.00135	0.146
136	ROCA SIN NOMBRE	ISLA	15° 56' 9.173" N	97° 21' 11.117" O	MARINA COSTERA	NO APLICA	OAXACA (FRENTE A)	VILLA DE TUTUTEPEC DE MELCHOR OCAMPO (FRENTE A)	0.00144	0.149
137	ROCA SIN NOMBRE	ISLA	16° 50' 8.984" N	99° 10' 1.934" O	COSTERA	PRESA REVOLUCIÓN MEXICANA	GUERRERO	TECOANAPA	0.00142	0.150
138	ROCA SIN NOMBRE	ISLA	17° 40' 50.844" N	101° 39' 33.725" O	MARINA COSTERA	PLAYA LINDA	GUERRERO (FRENTE A)	JOSÉ AZUETA (FRENTE A)	0.00147	0.151
139	ROCA SIN NOMBRE	ISLA	16° 49' 23.802" N	99° 53' 42.946" O	MARINA COSTERA	CANAL BOCA CHICA	GUERRERO (FRENTE A)	ACAPULCO DE JUÁREZ (FRENTE A)	0.00181	0.153
140	ROCA SIN NOMBRE	ISLA	19° 5' 52.908" N	104° 24' 18.897" O	MARINA COSTERA	BAHÍA CENICERO	COLIMA (FRENTE A)	MANZANILLO (FRENTE A)	0.00171	0.153
141	ROCA SIN NOMBRE	ISLA	19° 6' 2.192" N	104° 25' 11.550" O	MARINA COSTERA	BAHÍA CENICERO	COLIMA (FRENTE A)	MANZANILLO (FRENTE A)	0.00167	0.155
142	ROCA SIN NOMBRE	ISLA	17° 40' 32.265" N	101° 39' 3.788" O	MARINA COSTERA	PLAYA LINDA	GUERRERO (FRENTE A)	JOSÉ AZUETA (FRENTE A)	0.00177	0.156
143	ROCA SIN NOMBRE	ISLA	19° 6' 1.213" N	104° 25' 14.514" O	MARINA COSTERA	BAHÍA CENICERO	COLIMA (FRENTE A)	MANZANILLO (FRENTE A)	0.00179	0.157
144	ROCA SIN NOMBRE	ISLA	19° 14' 6.213" N	104° 44' 54.508" O	MARINA COSTERA	BAHÍA CUASTECOMATE	JALISCO (FRENTE A)	CIHUATLÁN (FRENTE A)	0.00137	0.157
145	ROCA SIN NOMBRE	ISLA	19° 15' 5.790" N	104° 48' 30.701" O	MARINA COSTERA	CALETA MAJAGUAS	JALISCO (FRENTE A)	LA HUERTA (FRENTE A)	0.00166	0.159

NÚM.	NOMBRE GEOGRÁFICO	TÉRMINO GENÉRICO	LATITUD	LONGITUD	ZONA	ELEMENTO DE REFERENCIA	ESTADO	MUNICIPIO	SUPERFICIE (KM <sup>2</sup> )	PERÍMETRO (KM)
146	ROCA SIN NOMBRE	ISLA	16° 49' 24.239" N	99° 53' 44.771" O	MARINA COSTERA	CANAL BOCA CHICA	GUERRERO (FRENTE A)	ACAPULCO DE JUÁREZ (FRENTE A)	0.00199	0.161
147	ROCA SIN NOMBRE	ISLA	19° 5' 41.360" N	104° 23' 26.971" O	MARINA COSTERA	PENÍNSULA DE JULUAPAN	COLIMA (FRENTE A)	MANZANILLO (FRENTE A)	0.00186	0.161
148	ROCA SIN NOMBRE	ISLA	17° 40' 11.704" N	101° 38' 53.065" O	MARINA COSTERA	PLAYA QUIETA	GUERRERO (FRENTE A)	JOSÉ AZUETA (FRENTE A)	0.00188	0.162
149	ROCA SIN NOMBRE	ISLA	16° 50' 51.972" N	99° 9' 56.226" O	COSTERA	PRESA REVOLUCIÓN MEXICANA	GUERRERO	TECOANAPA	0.00179	0.162
150	ROCA SIN NOMBRE	ISLA	18° 18' 40.429" N	103° 27' 12.909" O	MARINA COSTERA	NO APLICA	MICHOACÁN (FRENTE A)	AQUILA (FRENTE A)	0.00197	0.162
151	ROCA SIN NOMBRE	ISLA	19° 6' 12.238" N	104° 24' 35.658" O	MARINA COSTERA	BAHÍA CENICERO	COLIMA (FRENTE A)	MANZANILLO (FRENTE A)	0.00188	0.162
152	ROCA SIN NOMBRE	ISLA	19° 5' 48.065" N	104° 25' 28.514" O	MARINA COSTERA	BAHÍA CENICERO	COLIMA (FRENTE A)	MANZANILLO (FRENTE A)	0.00186	0.162
153	ROCA SIN NOMBRE	ISLA	19° 5' 15.778" N	104° 26' 38.869" O	MARINA COSTERA	PUNTA CARRIZAL	COLIMA (FRENTE A)	MANZANILLO (FRENTE A)	0.00139	0.163
154	ISLOTE SIN NOMBRE	ISLA	16° 49' 41.391" N	99° 9' 37.753" O	COSTERA	PRESA REVOLUCIÓN MEXICANA	GUERRERO	TECOANAPA	0.00155	0.168
155	ISLOTE SIN NOMBRE	ISLA	16° 50' 36.326" N	99° 9' 23.978" O	COSTERA	PRESA REVOLUCIÓN MEXICANA	GUERRERO	TECOANAPA	0.00195	0.168
156	ROCA SIN NOMBRE	ISLA	19° 6' 9.827" N	104° 24' 37.391" O	MARINA COSTERA	BAHÍA CENICERO	COLIMA (FRENTE A)	MANZANILLO (FRENTE A)	0.00204	0.168
157	ROCA SIN NOMBRE	ISLA	16° 52' 43.709" N	99° 56' 59.123" O	MARINA COSTERA	NO APLICA	GUERRERO (FRENTE A)	ACAPULCO DE JUÁREZ (FRENTE A)	0.00209	0.169
158	ISLA SIN NOMBRE	ISLA	19° 43' 57.737" N	105° 16' 58.062" O	COSTERA	ESTERO PARAMAN	JALISCO	TOMATLÁN	0.00139	0.169
159	ROCA SIN NOMBRE	ISLA	19° 6' 7.591" N	104° 25' 7.202" O	MARINA COSTERA	BAHÍA CENICERO	COLIMA (FRENTE A)	MANZANILLO (FRENTE A)	0.00204	0.170
160	ROCA SIN NOMBRE	ISLA	15° 39' 24.499" N	96° 31' 58.857" O	MARINA COSTERA	PLAYA ZIPOLITE	OAXACA (FRENTE A)	SANTA MARÍA TENOMECA (FRENTE A)	0.00202	0.170
161	ROCA SIN NOMBRE	ISLA	19° 31' 21.576" N	105° 5' 31.333" O	MARINA COSTERA	BAHÍA CHAMELA	JALISCO (FRENTE A)	LA HUERTA (FRENTE A)	0.00181	0.172
162	ROCA SIN NOMBRE	ISLA	17° 37' 30.249" N	101° 34' 26.746" O	MARINA COSTERA	PUNTA SAN ESTEBAN	GUERRERO (FRENTE A)	JOSÉ AZUETA (FRENTE A)	0.00225	0.172
163	ROCA SIN NOMBRE	ISLA	19° 33' 18.050" N	105° 6' 53.770" O	MARINA COSTERA	BAHÍA CHAMELA	JALISCO (FRENTE A)	LA HUERTA (FRENTE A)	0.00198	0.174
164	ROCA SIN NOMBRE	ISLA	19° 5' 11.661" N	104° 23' 53.024" O	MARINA COSTERA	PENINSULA DE JULUAPAN	COLIMA (FRENTE A)	MANZANILLO (FRENTE A)	0.00211	0.175
165	ROCA SIN NOMBRE	ISLA	19° 5' 43.671" N	104° 25' 32.552" O	MARINA COSTERA	BAHÍA CENICERO	COLIMA (FRENTE A)	MANZANILLO (FRENTE A)	0.00224	0.179
166	ROCA SIN NOMBRE	ISLA	19° 5' 49.567" N	104° 25' 26.354" O	MARINA COSTERA	BAHÍA CENICERO	COLIMA (FRENTE A)	MANZANILLO (FRENTE A)	0.00231	0.182
167	ROCA SIN NOMBRE	ISLA	17° 38' 59.800" N	101° 36' 9.838" O	MARINA COSTERA	PLAYA HERMOSA	GUERRERO (FRENTE A)	JOSÉ AZUETA (FRENTE A)	0.00253	0.182
168	ROCA SIN NOMBRE	ISLA	16° 50' 23.132" N	99° 9' 44.681" O	COSTERA	PRESA REVOLUCIÓN MEXICANA	GUERRERO	TECOANAPA	0.00223	0.182
169	ROCA SIN NOMBRE	ISLA	19° 6' 9.412" N	104° 24' 40.276" O	MARINA COSTERA	BAHÍA CENICERO	COLIMA (FRENTE A)	MANZANILLO (FRENTE A)	0.00242	0.184

NÚM.	NOMBRE GEOGRÁFICO	TÉRMINO GENÉRICO	LATITUD	LONGITUD	ZONA	ELEMENTO DE REFERENCIA	ESTADO	MUNICIPIO	SUPERFICIE (KM <sup>2</sup> )	PERÍMETRO (KM)
170	ROCA SIN NOMBRE	ISLA	19° 19' 39.926" N	110° 48' 24.575" O	MARINA	NO APLICA	COLIMA (FRENTE A)	MANZANILLO (FRENTE A)	0.00214	0.185
171	ROCA SIN NOMBRE	ISLA	17° 39' 38.528" N	101° 39' 3.236" O	MARINA COSTERA	PLAYA QUIETA	GUERRERO (FRENTE A)	JOSÉ AZUETA (FRENTE A)	0.00259	0.186
172	ROCA SIN NOMBRE	ISLA	19° 5' 57.299" N	104° 25' 14.389" O	MARINA COSTERA	BAHÍA CENICERO	COLIMA (FRENTE A)	MANZANILLO (FRENTE A)	0.00233	0.187
173	ROCA SIN NOMBRE	ISLA	19° 37' 7.304" N	105° 11' 59.705" O	MARINA COSTERA	PUNTA SOLEDAD	JALISCO (FRENTE A)	LA HUERTA (FRENTE A)	0.00152	0.188
174	ROCA SIN NOMBRE	ISLA	17° 37' 23.069" N	101° 34' 24.824" O	MARINA COSTERA	PUNTA SAN ESTEBAN	GUERRERO (FRENTE A)	JOSÉ AZUETA (FRENTE A)	0.00274	0.190
175	ROCA SIN NOMBRE	ISLA	19° 12' 52.929" N	104° 42' 57.658" O	MARINA COSTERA	BAHÍA DE NAVIDAD	JALISCO (FRENTE A)	CIHUATLÁN (FRENTE A)	0.00148	0.191
176	ROCA SIN NOMBRE	ISLA	17° 37' 19.527" N	101° 34' 22.590" O	MARINA COSTERA	PUNTA SAN ESTEBAN	GUERRERO (FRENTE A)	JOSÉ AZUETA (FRENTE A)	0.00291	0.195
177	ROCA SIN NOMBRE	ISLA	18° 13' 1.239" N	103° 10' 48.918" O	MARINA COSTERA	NO APLICA	MICHOACÁN (FRENTE A)	AQUILA (FRENTE A)	0.00268	0.196
178	ROCA SIN NOMBRE	ISLA	19° 5' 20.428" N	104° 23' 39.408" O	MARINA COSTERA	PENÍNSULA DE JULUAPAN	COLIMA (FRENTE A)	MANZANILLO (FRENTE A)	0.00292	0.198
179	ROCA SIN NOMBRE	ISLA	19° 6' 38.584" N	104° 21' 10.564" O	MARINA COSTERA	BAHÍA SANTIAGO	COLIMA (FRENTE A)	MANZANILLO (FRENTE A)	0.00281	0.198
180	ROCA SIN NOMBRE	ISLA	17° 39' 0.774" N	101° 36' 7.039" O	MARINA COSTERA	PLAYA HERMOSA	GUERRERO (FRENTE A)	JOSÉ AZUETA (FRENTE A)	0.00304	0.199
181	ROCA SIN NOMBRE	ISLA	18° 11' 59.649" N	103° 8' 51.385" O	MARINA COSTERA	NO APLICA	MICHOACÁN (FRENTE A)	AQUILA (FRENTE A)	0.00299	0.199
182	ISLA SIN NOMBRE	ISLA	16° 36' 20.517" N	99° 6' 40.627" O	COSTERA	LAGUNA CHAUTENGO	GUERRERO	FLORENCIO VILLARREAL	0.00278	0.199
183	ISLA SIN NOMBRE	ISLA	19° 43' 59.725" N	105° 17' 2.219" O	COSTERA	ESTERO PARAMAN	JALISCO	TOMATLÁN	0.00253	0.200
184	ROCA SIN NOMBRE	ISLA	19° 16' 56.770" N	104° 52' 40.219" O	MARINA COSTERA	PUNTA HERMANOS	JALISCO (FRENTE A)	LA HUERTA (FRENTE A)	0.00237	0.201
185	ROCA SIN NOMBRE	ISLA	17° 36' 50.342" N	101° 32' 0.264" O	MARINA COSTERA	BAHÍA EL POTOSÍ	GUERRERO (FRENTE A)	JOSÉ AZUETA (FRENTE A)	0.00310	0.201
186	ROCA SIN NOMBRE	ISLA	17° 38' 45.427" N	101° 37' 41.825" O	MARINA COSTERA	PLAYA EL PALMAR	GUERRERO (FRENTE A)	JOSÉ AZUETA (FRENTE A)	0.00310	0.202
187	ROCA SIN NOMBRE	ISLA	17° 38' 1.875" N	101° 35' 46.448" O	MARINA COSTERA	PUNTA CARRIZO	GUERRERO (FRENTE A)	JOSÉ AZUETA (FRENTE A)	0.00304	0.202
188	ROCA SIN NOMBRE	ISLA	19° 13' 26.259" N	104° 45' 41.062" O	MARINA COSTERA	BAHÍA CUASTECONATE	JALISCO (FRENTE A)	CIHUATLÁN (FRENTE A)	0.00175	0.204
189	ROCA SIN NOMBRE	ISLA	19° 6' 12.920" N	104° 27' 3.031" O	MARINA COSTERA	PLAYA MAJAGUA	COLIMA (FRENTE A)	MANZANILLO (FRENTE A)	0.00202	0.207
190	ROCA SIN NOMBRE	ISLA	15° 39' 27.557" N	96° 31' 57.576" O	MARINA COSTERA	PLAYA ZIPOLITE	OAXACA (FRENTE A)	SANTA MARÍA TENOMECA (FRENTE A)	0.00285	0.207
191	ROCA SIN NOMBRE	ISLA	17° 40' 29.435" N	101° 39' 0.800" O	MARINA COSTERA	PLAYA LINDA	GUERRERO (FRENTE A)	JOSÉ AZUETA (FRENTE A)	0.00328	0.209
192	ISLOTE SIN NOMBRE	ISLA	16° 49' 44.305" N	99° 9' 39.486" O	COSTERA	PRESA REVOLUCIÓN MEXICANA	GUERRERO	TECOANAPA	0.00271	0.209
193	ROCA SIN NOMBRE	ISLA	19° 5' 42.949" N	104° 21' 24.945" O	MARINA COSTERA	BAHÍA SANTIAGO	COLIMA (FRENTE A)	MANZANILLO (FRENTE A)	0.00327	0.211
194	ISLOTE SIN NOMBRE	ISLA	16° 50' 25.652" N	99° 9' 37.929" O	COSTERA	PRESA REVOLUCIÓN MEXICANA	GUERRERO	TECOANAPA	0.00249	0.214



NÚM.	NOMBRE GEOGRÁFICO	TÉRMINO GENÉRICO	LATITUD	LONGITUD	ZONA	ELEMENTO DE REFERENCIA	ESTADO	MUNICIPIO	SUPERFICIE (KM <sup>2</sup> )	PERÍMETRO (KM)
195	ROCA SIN NOMBRE	ISLA	18° 21' 16.167" N	103° 31' 1.479" O	MARINA COSTERA	PLAYA MANZANILLERA	MICHOACÁN (FRENTE A)	AQUILA (FRENTE A)	0.00325	0.219
196	ROCA SIN NOMBRE	ISLA	16° 48' 17.032" N	99° 51' 29.694" O	MARINA COSTERA	BAHÍA PUERTO MARQUEZ	GUERRERO (FRENTE A)	ACAPULCO DE JUÁREZ (FRENTE A)	0.00343	0.220
197	ROCA SIN NOMBRE	ISLA	19° 13' 52.407" N	104° 46' 23.303" O	MARINA COSTERA	CALETA EL PALMITO	JALISCO (FRENTE A)	CIHUATLÁN (FRENTE A)	0.00217	0.223
198	ROCA SIN NOMBRE	ISLA	19° 13' 3.351" N	104° 43' 17.674" O	MARINA COSTERA	BAHÍA DE NAVIDAD	JALISCO (FRENTE A)	CIHUATLÁN (FRENTE A)	0.00270	0.224
199	ISLA SIN NOMBRE	ISLA	19° 1' 13.673" N	104° 16' 29.395" O	COSTERA	LAGUNA CUYUTLÁN	COLIMA	MANZANILLO	0.00355	0.227
200	ROCA SIN NOMBRE	ISLA	19° 14' 42.143" N	104° 48' 32.841" O	MARINA COSTERA	CALETA MAJAGUAS	JALISCO (FRENTE A)	LA HUERTA (FRENTE A)	0.00245	0.230
201	ISLOTE SIN NOMBRE	ISLA	16° 51' 7.206" N	99° 9' 58.414" O	COSTERA	PRESA REVOLUCIÓN MEXICANA	GUERRERO	TECOANAPA	0.00345	0.232
202	ISLA SIN NOMBRE	ISLA	19° 44' 0.204" N	105° 17' 7.409" O	COSTERA	ESTERO PARAMAN	JALISCO	TOMATLÁN	0.00239	0.233
203	ROCA SIN NOMBRE	ISLA	18° 21' 6.325" N	103° 31' 24.119" O	MARINA COSTERA	PUNTA TEJUPAN	MICHOACÁN (FRENTE A)	AQUILA (FRENTE A)	0.00354	0.234
204	ISLA SIN NOMBRE	ISLA	19° 1' 16.225" N	104° 16' 37.274" O	COSTERA	LAGUNA CUYUTLÁN	COLIMA	MANZANILLO	0.00360	0.236
205	ROCA SIN NOMBRE	ISLA	19° 33' 0.083" N	105° 6' 20.336" O	MARINA COSTERA	BAHÍA CHAMELA	JALISCO (FRENTE A)	LA HUERTA (FRENTE A)	0.00355	0.237
206	ROCA SIN NOMBRE	ISLA	19° 20' 36.560" N	104° 58' 41.164" O	MARINA COSTERA	PLAYA PIRATAS	JALISCO (FRENTE A)	LA HUERTA (FRENTE A)	0.00392	0.237
207	ROCA SIN NOMBRE	ISLA	15° 56' 13.478" N	97° 21' 2.967" O	MARINA COSTERA	NO APLICA	OAXACA (FRENTE A)	VILLA DE TUTUTEPEC DE MELCHOR OCAMPO (FRENTE A)	0.00293	0.238
208	ROCA SIN NOMBRE	ISLA	19° 10' 28.074" N	104° 41' 26.679" O	MARINA COSTERA	PLAYA COCO	JALISCO (FRENTE A)	CIHUATLÁN (FRENTE A)	0.00244	0.242
209	ROCA SIN NOMBRE	ISLA	18° 23' 11.240" N	103° 31' 57.697" O	MARINA COSTERA	NO APLICA	MICHOACÁN (FRENTE A)	AQUILA (FRENTE A)	0.00401	0.244
210	ROCA SIN NOMBRE	ISLA	18° 36' 13.259" N	103° 42' 25.071" O	MARINA COSTERA	BAHÍA SAN TELMO	MICHOACÁN (FRENTE A)	AQUILA (FRENTE A)	0.00367	0.244
211	ROCA SIN NOMBRE	ISLA	18° 12' 58.577" N	103° 10' 48.216" O	MARINA COSTERA	NO APLICA	MICHOACÁN (FRENTE A)	AQUILA (FRENTE A)	0.00414	0.246
212	ROCA SIN NOMBRE	ISLA	19° 17' 24.707" N	104° 51' 13.908" O	MARINA COSTERA	BAHÍA TENACATITA	JALISCO (FRENTE A)	LA HUERTA (FRENTE A)	0.00427	0.247
213	ROCA SIN NOMBRE	ISLA	19° 4' 59.004" N	104° 23' 44.358" O	MARINA COSTERA	PENINSULA DE JULUAPAN	COLIMA (FRENTE A)	MANZANILLO (FRENTE A)	0.00412	0.248
214	ISLA SIN NOMBRE	ISLA	18° 54' 2.432" N	104° 1' 44.680" O	COSTERA	ESTERO PALO VERDE	COLIMA	ARMERÍA	0.00435	0.252
215	ROCA SIN NOMBRE	ISLA	17° 40' 23.519" N	101° 38' 57.516" O	MARINA COSTERA	PLAYA LINDA	GUERRERO (FRENTE A)	JOSÉ AZUETA (FRENTE A)	0.00398	0.257
216	ROCA SIN NOMBRE	ISLA	15° 39' 36.156" N	96° 31' 44.583" O	MARINA COSTERA	PLAYA ZIPOLITE	OAXACA (FRENTE A)	SANTA MARÍA TENOMECA (FRENTE A)	0.00422	0.262
217	ROCA SIN NOMBRE	ISLA	19° 5' 20.737" N	104° 26' 49.007" O	MARINA COSTERA	PUNTA CARRIZAL	COLIMA (FRENTE A)	MANZANILLO (FRENTE A)	0.00404	0.264
218	ROCA SIN NOMBRE	ISLA	19° 37' 7.995" N	105° 12' 5.989" O	MARINA COSTERA	PUNTA SOLEDAD	JALISCO (FRENTE A)	LA HUERTA (FRENTE A)	0.00402	0.264

NÚM.	NOMBRE GEOGRÁFICO	TÉRMINO GENÉRICO	LATITUD	LONGITUD	ZONA	ELEMENTO DE REFERENCIA	ESTADO	MUNICIPIO	SUPERFICIE (KM <sup>2</sup> )	PERÍMETRO (KM)
219	ROCA SIN NOMBRE	ISLA	19° 6' 18.294" N	104° 24' 59.891" O	MARINA COSTERA	BAHÍA CENICERO	COLIMA (FRENTE A)	MANZANILLO (FRENTE A)	0.00450	0.265
220	ROCA SIN NOMBRE	ISLA	17° 39' 38.951" N	101° 38' 16.155" O	MARINA COSTERA	PLAYA CUATAS	GUERRERO (FRENTE A)	JOSÉ AZUETA (FRENTE A)	0.00343	0.265
221	ROCA SIN NOMBRE	ISLA	19° 5' 29.767" N	104° 23' 31.222" O	MARINA COSTERA	PENÍNSULA DE JULUAPAN	COLIMA (FRENTE A)	MANZANILLO (FRENTE A)	0.00429	0.265
222	ISLOTE SIN NOMBRE	ISLA	16° 50' 35.019" N	99° 9' 40.239" O	COSTERA	PRESA REVOLUCIÓN MEXICANA	GUERRERO	TECOANAPA	0.00498	0.265
223	ROCA SIN NOMBRE	ISLA	19° 5' 58.870" N	104° 25' 16.738" O	MARINA COSTERA	BAHÍA CENICERO	COLIMA (FRENTE A)	MANZANILLO (FRENTE A)	0.00310	0.267
224	ROCA SIN NOMBRE	ISLA	19° 23' 4.917" N	105° 1' 44.944" O	MARINA COSTERA	ENSENADA TEOPA	JALISCO (FRENTE A)	LA HUERTA (FRENTE A)	0.00499	0.268
225	ROCA SIN NOMBRE	ISLA	19° 26' 34.734" N	105° 2' 18.514" O	MARINA COSTERA	NO APLICA	JALISCO (FRENTE A)	LA HUERTA (FRENTE A)	0.00407	0.269
226	ROCA SIN NOMBRE	ISLA	19° 19' 36.800" N	110° 48' 30.455" O	MARINA	NO APLICA	COLIMA (FRENTE A)	MANZANILLO (FRENTE A)	0.00465	0.270
227	ROCA SIN NOMBRE	ISLA	15° 39' 39.571" N	96° 31' 33.706" O	MARINA COSTERA	PLAYA ZIPOLITE	OAXACA (FRENTE A)	SANTA MARÍA TENOMECA (FRENTE A)	0.00473	0.270
228	ROCA SIN NOMBRE	ISLA	19° 5' 41.539" N	104° 25' 31.477" O	MARINA COSTERA	BAHÍA CENICERO	COLIMA (FRENTE A)	MANZANILLO (FRENTE A)	0.00417	0.272
229	ISLA SIN NOMBRE	ISLA	18° 53' 55.129" N	104° 1' 47.312" O	COSTERA	ESTERO PALO VERDE	COLIMA	ARMERÍA	0.00477	0.272
230	ROCA SIN NOMBRE	ISLA	19° 1' 13.136" N	104° 20' 4.319" O	MARINA COSTERA	PUNTA CAMPOS	COLIMA (FRENTE A)	MANZANILLO (FRENTE A)	0.00433	0.273
231	ROCA SIN NOMBRE	ISLA	19° 5' 23.306" N	104° 21' 12.201" O	MARINA COSTERA	BAHÍA SANTIAGO	COLIMA (FRENTE A)	MANZANILLO (FRENTE A)	0.00491	0.274
232	ROCA SIN NOMBRE	ISLA	19° 6' 32.058" N	104° 21' 6.729" O	MARINA COSTERA	BAHÍA SANTIAGO	COLIMA (FRENTE A)	MANZANILLO (FRENTE A)	0.00555	0.275
233	ROCA SIN NOMBRE	ISLA	19° 29' 43.515" N	105° 4' 4.118" O	MARINA COSTERA	BAHÍA CHAMELA	JALISCO (FRENTE A)	LA HUERTA (FRENTE A)	0.00474	0.279
234	ISLA SIN NOMBRE	ISLA	18° 44' 20.207" N	103° 46' 50.798" O	COSTERA	LAGUNA CHUPADERO	COLIMA	TECOMÁN	0.00556	0.280
235	ROCA SIN NOMBRE	ISLA	19° 14' 50.992" N	104° 48' 41.160" O	MARINA COSTERA	CALETA MAJAGUAS	JALISCO (FRENTE A)	LA HUERTA (FRENTE A)	0.00440	0.283
236	ISLA SIN NOMBRE	ISLA	19° 44' 13.777" N	105° 16' 25.203" O	COSTERA	ESTERO PARAMAN	JALISCO	TOMATLÁN	0.00450	0.284
237	ROCA SIN NOMBRE	ISLA	17° 38' 47.398" N	101° 37' 56.660" O	MARINA COSTERA	PLAYA EL PALMAR	GUERRERO (FRENTE A)	JOSÉ AZUETA (FRENTE A)	0.00356	0.285
238	ROCA SIN NOMBRE	ISLA	19° 5' 35.665" N	104° 27' 3.373" O	MARINA COSTERA	PUNTA CARRIZAL	COLIMA (FRENTE A)	MANZANILLO (FRENTE A)	0.00512	0.286
239	ISLA SIN NOMBRE	ISLA	15° 58' 32.201" N	97° 34' 16.205" O	COSTERA	LAGUNA PASTORIA	OAXACA	VILLA DE TUTUTEPEC DE MELCHOR OCAMPO	0.00484	0.289
240	ISLOTE SIN NOMBRE	ISLA	16° 50' 56.570" N	99° 10' 11.209" O	COSTERA	PRESA REVOLUCIÓN MEXICANA	GUERRERO	TECOANAPA	0.00450	0.292
241	ROCA SIN NOMBRE	ISLA	15° 39' 24.368" N	96° 29' 59.342" O	MARINA COSTERA	BAHÍA PUERTO ÁNGEL	OAXACA (FRENTE A)	SAN PEDRO POCHUTLA (FRENTE A)	0.00463	0.292
242	ISLA SIN NOMBRE	ISLA	19° 43' 57.365" N	105° 17' 5.954" O	COSTERA	ESTERO PARAMAN	JALISCO	TOMATLÁN	0.00440	0.294
243	ISLOTE SIN NOMBRE	ISLA	19° 13' 54.240" N	104° 46' 17.165" O	MARINA COSTERA	CALETA EL PALMITO	JALISCO (FRENTE A)	CIHUATLÁN (FRENTE A)	0.00347	0.294

NÚM.	NOMBRE GEOGRÁFICO	TÉRMINO GENÉRICO	LATITUD	LONGITUD	ZONA	ELEMENTO DE REFERENCIA	ESTADO	MUNICIPIO	SUPERFICIE (KM <sup>2</sup> )	PERÍMETRO (KM)
244	ROCA SIN NOMBRE	ISLA	19° 36' 35.270" N	105° 10' 36.740" O	MARINA COSTERA	CALETA JAIBAS	JALISCO (FRENTE A)	LA HUERTA (FRENTE A)	0.00512	0.295
245	ROCA SIN NOMBRE	ISLA	19° 5' 57.356" N	104° 27' 9.791" O	MARINA COSTERA	PLAYA MAJAGUA	COLIMA (FRENTE A)	MANZANILLO (FRENTE A)	0.00576	0.296
246	ISLA SIN NOMBRE	ISLA	15° 58' 42.283" N	97° 34' 22.631" O	COSTERA	LAGUNA PASTORIA	OAXACA	VILLA DE TUTUTEPEC DE MELCHOR OCAMPO	0.00490	0.298
247	ISLA SIN NOMBRE	ISLA	18° 44' 28.836" N	103° 46' 46.831" O	COSTERA	LAGUNA CHUPADERO	COLIMA	TECOMÁN	0.00679	0.298
248	ROCA SIN NOMBRE	ISLA	18° 13' 17.350" N	103° 11' 38.276" O	MARINA COSTERA	PLAYA CHOCOLA	MICHOACÁN (FRENTE A)	AQUILA (FRENTE A)	0.00539	0.299
249	ISLOTE SIN NOMBRE	ISLA	16° 50' 25.697" N	99° 9' 43.508" O	COSTERA	PRESA REVOLUCIÓN MEXICANA	GUERRERO	TECOANAPA	0.00640	0.301
250	ROCA SIN NOMBRE	ISLA	15° 39' 24.192" N	96° 31' 41.586" O	MARINA COSTERA	PLAYA ZIPOLITE	OAXACA (FRENTE A)	SANTA MARÍA TENOMECA (FRENTE A)	0.00634	0.302
251	ISLOTE SIN NOMBRE	ISLA	16° 51' 29.046" N	99° 10' 3.095" O	COSTERA	PRESA REVOLUCIÓN MEXICANA	GUERRERO	TECOANAPA	0.00538	0.304
252	ISLOTE SIN NOMBRE	ISLA	19° 13' 21.207" N	104° 49' 0.135" O	MARINA COSTERA	PUNTA EL ESTRECHO	JALISCO (FRENTE A)	LA HUERTA (FRENTE A)	0.00485	0.312
253	ISLA SIN NOMBRE	ISLA	18° 53' 57.969" N	104° 1' 44.558" O	COSTERA	ESTERO PALO VERDE	COLIMA	ARMERÍA	0.00699	0.313
254	ROCA SIN NOMBRE	ISLA	17° 38' 8.461" N	101° 35' 1.005" O	MARINA COSTERA	PLAYA MAJAHUA	GUERRERO (FRENTE A)	JOSÉ AZUETA (FRENTE A)	0.00479	0.314
255	ROCA SIN NOMBRE	ISLA	15° 56' 19.412" N	97° 21' 6.467" O	MARINA COSTERA	NO APLICA	OAXACA (FRENTE A)	VILLA DE TUTUTEPEC DE MELCHOR OCAMPO (FRENTE A)	0.00322	0.315
256	ROCA SIN NOMBRE	ISLA	19° 13' 40.367" N	104° 45' 34.603" O	MARINA COSTERA	BAHÍA CUASTECOMATE	JALISCO (FRENTE A)	CIHUATLÁN (FRENTE A)	0.00497	0.321
257	ROCA SIN NOMBRE	ISLA	19° 16' 37.624" N	104° 52' 36.821" O	MARINA COSTERA	PUNTA HERMANOS	JALISCO (FRENTE A)	LA HUERTA (FRENTE A)	0.00674	0.324
258	ISLOTE SIN NOMBRE	ISLA	18° 5' 54.129" N	102° 10' 27.355" O	COSTERA	PRESA JOSÉ MARÍA MORELOS	GUERRERO	LA UNIÓN DE ISIDORO MONTES DE OCA	0.00642	0.324
259	ROCA SIN NOMBRE	ISLA	18° 22' 34.937" N	103° 31' 36.546" O	MARINA COSTERA	PLAYA	MICHOACÁN (FRENTE A)	AQUILA (FRENTE A)	0.00622	0.326
260	ROCA SIN NOMBRE	ISLA	19° 32' 39.632" N	105° 6' 35.267" O	MARINA COSTERA	BAHÍA CHAMELA	JALISCO (FRENTE A)	LA HUERTA (FRENTE A)	0.00656	0.328
261	ISLA SIN NOMBRE	ISLA	19° 0' 54.558" N	104° 15' 51.943" O	COSTERA	LAGUNA CUYUTLÁN	COLIMA	MANZANILLO	0.00819	0.334
262	ROCA SIN NOMBRE	ISLA	19° 13' 36.414" N	104° 45' 36.112" O	MARINA COSTERA	BAHÍA CUASTECOMATE	JALISCO (FRENTE A)	CIHUATLÁN (FRENTE A)	0.00481	0.335
263	ISLA SIN NOMBRE	ISLA	16° 45' 8.540" N	99° 40' 12.153" O	COSTERA	LAGUNA TRES PATOS	GUERRERO	ACAPULCO DE JUÁREZ	0.00744	0.341
264	ISLA SIN NOMBRE	ISLA	19° 0' 24.798" N	104° 11' 35.384" O	COSTERA	LAGUNA CUYUTLÁN	COLIMA	MANZANILLO	0.00737	0.342
265	ROCA SIN NOMBRE	ISLA	18° 51' 58.294" N	110° 58' 40.879" O	MARINA	NO APLICA	COLIMA (FRENTE A)	MANZANILLO (FRENTE A)	0.00681	0.342

NÚM.	NOMBRE GEOGRÁFICO	TÉRMINO GENÉRICO	LATITUD	LONGITUD	ZONA	ELEMENTO DE REFERENCIA	ESTADO	MUNICIPIO	SUPERFICIE (KM <sup>2</sup> )	PERÍMETRO (KM)
266	ROCA SIN NOMBRE	ISLA	18° 22' 30.511" N	103° 31' 37.604" O	MARINA COSTERA	PLAYA	MICHOACÁN (FRENTE A)	AQUILA (FRENTE A)	0.00902	0.347
267	ISLOTE SIN NOMBRE	ISLA	17° 34' 13.062" N	101° 26' 4.977" O	COSTERA	LAGUNA DE CARRIZO	GUERRERO	JOSÉ AZUETA	0.00885	0.348
268	ISLOTE SIN NOMBRE	ISLA	16° 49' 40.945" N	99° 9' 28.191" O	COSTERA	PRESA REVOLUCIÓN MEXICANA	GUERRERO	TECOANAPA	0.00531	0.352
269	ISLA SIN NOMBRE	ISLA	16° 49' 48.639" N	99° 54' 15.073" O	MARINA COSTERA	PLAYA CALETA	GUERRERO (FRENTE A)	ACAPULCO DE JUÁREZ (FRENTE A)	0.00838	0.352
270	ROCA SIN NOMBRE	ISLA	19° 12' 54.077" N	104° 42' 39.274" O	MARINA COSTERA	BAHÍA DE NAVIDAD	JALISCO (FRENTE A)	CIHUATLÁN (FRENTE A)	0.00645	0.354
271	ISLA SIN NOMBRE	ISLA	19° 1' 10.477" N	104° 16' 22.335" O	COSTERA	LAGUNA CUYUTLÁN	COLIMA	MANZANILLO	0.00673	0.355
272	ISLOTE SIN NOMBRE	ISLA	15° 41' 2.334" N	96° 37' 15.753" O	COSTERA	BARRA TONAMECA	OAXACA	SANTA MARÍA TONAMECA	0.00665	0.356
273	ROCA SIN NOMBRE	ISLA	19° 5' 8.463" N	104° 26' 13.119" O	MARINA COSTERA	PUNTA CARRIZAL	COLIMA (FRENTE A)	MANZANILLO (FRENTE A)	0.00805	0.358
274	ROCA SIN NOMBRE	ISLA	19° 13' 51.642" N	104° 46' 18.348" O	MARINA COSTERA	CALETA EL PALMITO	JALISCO (FRENTE A)	CIHUATLÁN (FRENTE A)	0.00422	0.359
275	ISLA SIN NOMBRE	ISLA	19° 0' 15.643" N	104° 11' 22.964" O	COSTERA	LAGUNA CUYUTLÁN	COLIMA	MANZANILLO	0.00859	0.361
276	ROCA SIN NOMBRE	ISLA	19° 13' 38.303" N	104° 45' 21.977" O	MARINA COSTERA	BAHÍA CUASTECOMATE	JALISCO (FRENTE A)	CIHUATLÁN (FRENTE A)	0.00601	0.364
277	ROCA SIN NOMBRE	ISLA	19° 5' 1.176" N	104° 26' 17.460" O	MARINA COSTERA	PUNTA CARRIZAL	COLIMA (FRENTE A)	MANZANILLO (FRENTE A)	0.00680	0.366
278	ISLOTE SIN NOMBRE	ISLA	19° 13' 2.856" N	104° 49' 14.675" O	MARINA COSTERA	PUNTA EL ESTRECHO	JALISCO (FRENTE A)	LA HUERTA (FRENTE A)	0.00963	0.367
279	ROCA SIN NOMBRE	ISLA	19° 30' 51.458" N	105° 5' 7.401" O	MARINA COSTERA	BAHÍA CHAMELA	JALISCO (FRENTE A)	LA HUERTA (FRENTE A)	0.00636	0.369
280	ROCA SIN NOMBRE	ISLA	18° 13' 17.341" N	103° 12' 1.381" O	MARINA COSTERA	PLAYA CHOCOLA	MICHOACÁN (FRENTE A)	AQUILA (FRENTE A)	0.00842	0.371
281	ISLA SIN NOMBRE	ISLA	15° 59' 6.050" N	97° 37' 24.642" O	COSTERA	LAGUNA PASTORIA	OAXACA	VILLA DE TUTUTEPEC DE MELCHOR OCAMPO	0.00675	0.374
282	ISLA SIN NOMBRE	ISLA	16° 2' 24.974" N	97° 48' 59.646" O	COSTERA	LAGUNA MINUYUVA	OAXACA	SANTIAGO JAMILTEPEC	0.00922	0.375
283	ISLA SIN NOMBRE	ISLA	16° 45' 12.748" N	99° 40' 3.210" O	COSTERA	LAGUNA TRES PATOS	GUERRERO	ACAPULCO DE JUÁREZ	0.00776	0.376
284	ROCA SIN NOMBRE	ISLA	15° 40' 50.689" N	96° 27' 47.197" O	MARINA COSTERA	PLAYA LA MINA	OAXACA (FRENTE A)	SAN PEDRO POCHUTLA (FRENTE A)	0.00884	0.379
285	ISLA SIN NOMBRE	ISLA	15° 58' 55.759" N	97° 34' 30.605" O	COSTERA	LAGUNA PASTORIA	OAXACA	VILLA DE TUTUTEPEC DE MELCHOR OCAMPO	0.00958	0.381
286	ROCA SIN NOMBRE	ISLA	19° 5' 50.716" N	104° 21' 28.267" O	MARINA COSTERA	BAHÍA SANTIAGO	COLIMA (FRENTE A)	MANZANILLO (FRENTE A)	0.00886	0.385
287	ROCA SIN NOMBRE	ISLA	17° 40' 48.988" N	101° 39' 40.728" O	MARINA COSTERA	PLAYA LINDA	GUERRERO (FRENTE A)	JOSÉ AZUETA (FRENTE A)	0.00564	0.389
288	ISLA SIN NOMBRE	ISLA	15° 58' 59.560" N	97° 37' 25.444" O	COSTERA	LAGUNA PASTORIA	OAXACA	VILLA DE TUTUTEPEC DE MELCHOR OCAMPO	0.00919	0.395

NÚM.	NOMBRE GEOGRÁFICO	TÉRMINO GENÉRICO	LATITUD	LONGITUD	ZONA	ELEMENTO DE REFERENCIA	ESTADO	MUNICIPIO	SUPERFICIE (KM <sup>2</sup> )	PERÍMETRO (KM)
289	ISLA SIN NOMBRE	ISLA	18° 3' 35.269" N	102° 11' 38.967" O	COSTERA	PRESA JOSÉ MARÍA MORELOS	MICHOACÁN	LÁZARO CÁRDENAS	0.00988	0.396
290	ISLA SIN NOMBRE	ISLA	19° 16' 37.800" N	104° 52' 59.354" O	MARINA COSTERA	PUNTA HERMANOS	JALISCO (FRENTE A)	LA HUERTA (FRENTE A)	0.00947	0.397
291	ISLA SIN NOMBRE	ISLA	18° 35' 19.753" N	103° 42' 9.616" O	MARINA COSTERA	PLAYA SAN JUAN DE ALMA	MICHOACÁN (FRENTE A)	AQUILA (FRENTE A)	0.00914	0.397
292	ISLA SIN NOMBRE	ISLA	18° 7' 5.499" N	102° 10' 52.450" O	COSTERA	PRESA JOSÉ MARÍA MORELOS	MICHOACÁN	LÁZARO CÁRDENAS	0.00860	0.397
293	ROCA SIN NOMBRE	ISLA	19° 26' 39.570" N	105° 2' 30.707" O	MARINA COSTERA	NO APLICA	JALISCO (FRENTE A)	LA HUERTA (FRENTE A)	0.00672	0.399
294	ROCA SIN NOMBRE	ISLA	18° 36' 18.147" N	103° 42' 27.580" O	MARINA COSTERA	BAHÍA SAN TELMO	MICHOACÁN (FRENTE A)	AQUILA (FRENTE A)	0.00815	0.407
295	ISLA SIN NOMBRE	ISLA	15° 58' 56.020" N	97° 34' 42.198" O	COSTERA	LAGUNA PASTORIA	OAXACA	VILLA DE TUTUTEPEC DE MELCHOR OCAMPO	0.00612	0.413
296	ISLA SIN NOMBRE	ISLA	15° 58' 51.364" N	97° 37' 22.564" O	COSTERA	LAGUNA PASTORIA	OAXACA	VILLA DE TUTUTEPEC DE MELCHOR OCAMPO	0.00785	0.414
297	ISLA SIN NOMBRE	ISLA	16° 12' 53.735" N	98° 8' 27.743" O	COSTERA	LAGUNA CORRALERO	OAXACA	SANTIAGO PINOTEPA NACIONAL	0.01098	0.435
298	ISLA SIN NOMBRE	ISLA	19° 1' 7.621" N	104° 16' 13.758" O	COSTERA	LAGUNA CUYUTLÁN	COLIMA	MANZANILLO	0.01320	0.437
299	ISLA SIN NOMBRE	ISLA	18° 21' 7.049" N	103° 31' 17.816" O	MARINA COSTERA	PUNTA TEJUPAN	MICHOACÁN (FRENTE A)	AQUILA (FRENTE A)	0.01220	0.441
300	ROCA SIN NOMBRE	ISLA	19° 26' 25.042" N	105° 1' 57.217" O	MARINA COSTERA	NO APLICA	JALISCO (FRENTE A)	LA HUERTA (FRENTE A)	0.00855	0.449
301	ISLOTE SIN NOMBRE	ISLA	19° 13' 16.928" N	104° 48' 59.566" O	MARINA COSTERA	PUNTA EL ESTRECHO	JALISCO (FRENTE A)	LA HUERTA (FRENTE A)	0.00485	0.449
302	ROCA SIN NOMBRE	ISLA	15° 39' 31.107" N	96° 30' 34.168" O	MARINA COSTERA	PLAYA ZIPOLITE	OAXACA (FRENTE A)	SAN PEDRO POCHUTLA (FRENTE A)	0.00970	0.451
303	ISLA SIN NOMBRE	ISLA	19° 2' 10.636" N	104° 16' 35.193" O	COSTERA	LAGUNA CUYUTLÁN	COLIMA	MANZANILLO	0.01522	0.457
304	ROCA SIN NOMBRE	ISLA	19° 28' 10.195" N	105° 4' 13.418" O	MARINA COSTERA	PUNTA ETIOPÍA	JALISCO (FRENTE A)	LA HUERTA (FRENTE A)	0.01231	0.459
305	ISLA SIN NOMBRE	ISLA	15° 58' 35.884" N	97° 34' 53.261" O	COSTERA	LAGUNA PASTORIA	OAXACA	VILLA DE TUTUTEPEC DE MELCHOR OCAMPO	0.01068	0.463
306	ROCA SIN NOMBRE	ISLA	19° 22' 56.598" N	105° 1' 32.446" O	COSTERA	ENSENADA TEOPA	JALISCO	LA H LÁZARO CÁRDENAS UERTA	0.01046	0.466
307	ISLA SIN NOMBRE	ISLA	18° 3' 47.718" N	102° 11' 42.835" O	COSTERA	PRESA JOSÉ MARÍA MORELOS	MICHOACÁN	LÁZARO CÁRDENAS	0.00863	0.482
308	ISLA SIN NOMBRE	ISLA	18° 3' 44.887" N	102° 11' 35.995" O	COSTERA	PRESA JOSÉ MARÍA MORELOS	MICHOACÁN	LÁZARO CÁRDENAS	0.01054	0.494
309	ISLA SIN NOMBRE	ISLA	18° 6' 30.926" N	102° 10' 42.090" O	COSTERA	PRESA JOSÉ MARÍA MORELOS	MICHOACÁN	LÁZARO CÁRDENAS	0.01217	0.494

NÚM.	NOMBRE GEOGRÁFICO	TÉRMINO GENÉRICO	LATITUD	LONGITUD	ZONA	ELEMENTO DE REFERENCIA	ESTADO	MUNICIPIO	SUPERFICIE (KM <sup>2</sup> )	PERÍMETRO (KM)
310	ROCA SIN NOMBRE	ISLA	19° 14' 3.739" N	104° 48' 15.235" O	MARINA COSTERA	PUNTA EL ESTRECHO	JALISCO (FRENTE A)	LA HUERTA (FRENTE A)	0.00575	0.497
311	ROCA SIN NOMBRE	ISLA	19° 4' 59.016" N	104° 26' 28.855" O	MARINA COSTERA	PUNTA CARRIZAL	COLIMA (FRENTE A)	MANZANILLO (FRENTE A)	0.01157	0.498
312	ISLOTE SIN NOMBRE	ISLA	18° 5' 52.543" N	102° 10' 54.276" O	COSTERA	PRESA JOSÉ MARÍA MORELOS	MICHOACÁN	LÁZARO CÁRDENAS	0.01227	0.512
313	ISLA SIN NOMBRE	ISLA	18° 21' 0.441" N	103° 31' 13.112" O	MARINA COSTERA	PUNTA TEJUPAN	MICHOACÁN (FRENTE A)	AQUILA (FRENTE A)	0.01278	0.515
314	ISLOTE SIN NOMBRE	ISLA	17° 35' 17.218" N	101° 26' 45.775" O	COSTERA	LAGUNA PLAYA BLANCA	GUERRERO	JOSÉ AZUETA	0.01529	0.522
315	ROCA SIN NOMBRE	ISLA	15° 39' 46.339" N	96° 33' 2.055" O	MARINA COSTERA	PLAYA SAN AGUSTÍN	OAXACA (FRENTE A)	SANTA MARÍA TENOMECA (FRENTE A)	0.01092	0.525
316	ISLOTE SIN NOMBRE	ISLA	16° 50' 28.514" N	99° 10' 11.971" O	COSTERA	PRESA REVOLUCIÓN MEXICANA	GUERRERO	TECOANAPA	0.01051	0.531
317	ROCA SIN NOMBRE	ISLA	19° 16' 49.212" N	104° 52' 57.538" O	MARINA COSTERA	PUNTA HERMANOS	JALISCO (FRENTE A)	LA HUERTA (FRENTE A)	0.01088	0.532
318	ISLA SIN NOMBRE	ISLA	15° 58' 38.698" N	97° 35' 24.631" O	COSTERA	LAGUNA PASTORIA	OAXACA	VILLA DE TUTUTEPEC DE MELCHOR OCAMPO	0.01742	0.533
319	ISLA SIN NOMBRE	ISLA	18° 5' 25.030" N	102° 11' 2.938" O	COSTERA	PRESA JOSÉ MARÍA MORELOS	MICHOACÁN	LÁZARO CÁRDENAS	0.01362	0.539
320	ISLA SIN NOMBRE	ISLA	15° 59' 3.083" N	97° 37' 30.315" O	COSTERA	LAGUNA PASTORIA	OAXACA	VILLA DE TUTUTEPEC DE MELCHOR OCAMPO	0.01509	0.545
321	ISLA SIN NOMBRE	ISLA	18° 3' 53.830" N	102° 11' 30.560" O	COSTERA	PRESA JOSÉ MARÍA MORELOS	MICHOACÁN	LÁZARO CÁRDENAS	0.00962	0.564
322	ISLA SIN NOMBRE	ISLA	18° 44' 40.491" N	103° 47' 9.051" O	COSTERA	LAGUNA CHUPADERO	COLIMA	TECOMÁN	0.01693	0.567
323	ISLOTE SIN NOMBRE	ISLA	19° 13' 13.217" N	104° 49' 14.434" O	MARINA COSTERA	PUNTA EL ESTRECHO	JALISCO (FRENTE A)	LA HUERTA (FRENTE A)	0.01325	0.574
324	ROCA SIN NOMBRE	ISLA	19° 6' 2.493" N	104° 27' 3.881" O	COSTERA	PLAYA MAJAGUA	COLIMA	MANZANILLO (FRENTE A)	0.01551	0.575
325	ISLA SIN NOMBRE	ISLA	19° 0' 59.062" N	104° 15' 58.935" O	COSTERA	LAGUNA CUYUTLÁN	COLIMA	MANZANILLO	0.02032	0.581
326	ISLA SIN NOMBRE	ISLA	15° 59' 20.733" N	97° 34' 35.116" O	COSTERA	LAGUNA PASTORIA	OAXACA	VILLA DE TUTUTEPEC DE MELCHOR OCAMPO	0.01725	0.582
327	ISLOTE SIN NOMBRE	ISLA	19° 18' 57.303" N	104° 55' 27.690" O	COSTERA	LAGUNA LA FORTUNA	JALISCO	LA HUERTA	0.01944	0.586
328	ISLA SIN NOMBRE	ISLA	19° 0' 28.674" N	104° 12' 1.266" O	COSTERA	LAGUNA CUYUTLÁN	COLIMA	MANZANILLO	0.02491	0.597
329	ISLA SIN NOMBRE	ISLA	19° 1' 3.219" N	104° 16' 5.212" O	COSTERA	LAGUNA CUYUTLÁN	COLIMA	MANZANILLO	0.02540	0.605
330	ROCA SIN NOMBRE	ISLA	17° 36' 57.293" N	101° 31' 55.643" O	MARINA COSTERA	BAHÍA EL POTOSÍ	GUERRERO (FRENTE A)	JOSÉ AZUETA (FRENTE A)	0.01917	0.623
331	ISLA SIN NOMBRE	ISLA	18° 4' 32.351" N	102° 10' 17.662" O	COSTERA	PRESA JOSÉ MARÍA MORELOS	GUERRERO	LA UNIÓN DE ISIDORO MONTES DE OCA	0.01721	0.623

NÚM.	NOMBRE GEOGRÁFICO	TÉRMINO GENÉRICO	LATITUD	LONGITUD	ZONA	ELEMENTO DE REFERENCIA	ESTADO	MUNICIPIO	SUPERFICIE (KM²)	PERÍMETRO (KM)
332	ISLA SIN NOMBRE	ISLA	18° 3' 54.309" N	102° 11' 20.808" O	COSTERA	PRESA JOSÉ MARÍA MORELOS	MICHOACÁN	LÁZARO CÁRDENAS	0.00964	0.641
333	ISLA SIN NOMBRE	ISLA	18° 6' 21.675" N	102° 10' 43.279" O	COSTERA	PRESA JOSÉ MARÍA MORELOS	MICHOACÁN	LÁZARO CÁRDENAS	0.01786	0.643
334	ROCA SIN NOMBRE	ISLA	19° 13' 31.362" N	104° 45' 20.579" O	MARINA COSTERA	BAHÍA CUASTECOMATE	JALISCO (FRENTE A)	CIHUATLÁN (FRENTE A)	0.00982	0.654
335	ISLA SIN NOMBRE	ISLA	18° 54' 17.256" N	104° 1' 58.672" O	COSTERA	ESTERO PALO VERDE	COLIMA	ARMERÍA	0.02708	0.656
336	ROCA SIN NOMBRE	ISLA	19° 32' 53.033" N	105° 6' 55.105" O	MARINA COSTERA	BAHÍA CHAMELA	JALISCO (FRENTE A)	LA HUERTA (FRENTE A)	0.01585	0.663
337	ISLA SIN NOMBRE	ISLA	18° 6' 23.422" N	102° 10' 17.823" O	COSTERA	PRESA JOSÉ MARÍA MORELOS	GUERRERO	LA UNIÓN DE ISIDORO MONTES DE OCA	0.01388	0.678
338	ISLA SIN NOMBRE	ISLA	18° 3' 37.426" N	102° 11' 43.414" O	COSTERA	PRESA JOSÉ MARÍA MORELOS	MICHOACÁN	LÁZARO CÁRDENAS	0.01108	0.684
339	ISLA SIN NOMBRE	ISLA	18° 21' 8.812" N	103° 31' 4.016" O	MARINA COSTERA	PUNTA TEJUPAN	MICHOACÁN (FRENTE A)	AQUILA (FRENTE A)	0.02498	0.684
340	ISLA SIN NOMBRE	ISLA	19° 0' 9.568" N	104° 11' 26.060" O	COSTERA	LAGUNA CUYUTLÁN	COLIMA	MANZANILLO	0.03071	0.707
341	ISLA SIN NOMBRE	ISLA	15° 58' 34.310" N	97° 35' 16.987" O	COSTERA	LAGUNA PASTORIA	OAXACA	VILLA DE TUTUTEPEC DE MELCHOR OCAMPO	0.02374	0.715
342	ISLA SIN NOMBRE	ISLA	19° 43' 55.903" N	105° 17' 14.014" O	COSTERA	ESTERO PARAMAN	JALISCO	TOMATLÁN	0.02276	0.850
343	ISLA SIN NOMBRE	ISLA	18° 4' 26.618" N	102° 10' 29.419" O	COSTERA	PRESA JOSÉ MARÍA MORELOS	GUERRERO	LA UNIÓN DE ISIDORO MONTES DE OCA	0.02246	0.853
344	ISLA SIN NOMBRE	ISLA	19° 44' 34.479" N	105° 17' 30.220" O	COSTERA	ESTERO PARAMAN	JALISCO	TOMATLÁN	0.04205	0.867
345	ISLA SIN NOMBRE	ISLA	19° 44' 7.109" N	105° 16' 28.077" O	COSTERA	ESTERO PARAMAN	JALISCO	TOMATLÁN	0.01839	0.888
346	ISLOTE SIN NOMBRE	ISLA	16° 50' 44.215" N	99° 10' 1.651" O	COSTERA	PRESA REVOLUCIÓN MEXICANA	GUERRERO	TECOANAPA	0.02478	0.901
347	ISLA SIN NOMBRE	ISLA	17° 32' 1.341" N	101° 25' 15.951" O	COSTERA	LAGUNA EL POTOSÍ	GUERRERO	JOSÉ AZUETA	0.03673	0.909
348	ISLA SIN NOMBRE	ISLA	19° 43' 57.929" N	105° 17' 23.612" O	COSTERA	ESTERO PARAMAN	JALISCO	TOMATLÁN	0.04470	0.917
349	ISLOTE SIN NOMBRE	ISLA	16° 9' 38.308" N	97° 44' 19.922" O	COSTERA	RIO VERDE	OAXACA	VILLA DE TUTUTEPEC DE MELCHOR OCAMPO	0.02109	0.918
350	ISLOTE SIN NOMBRE	ISLA	16° 32' 12.046" N	98° 38' 16.059" O	COSTERA	RIO QUETZALA	GUERRERO	AZOYU	0.03873	0.942
351	ISLA SIN NOMBRE	ISLA	18° 59' 26.483" N	104° 8' 14.659" O	COSTERA	LAGUNA CUYUTLÁN	COLIMA	MANZANILLO	0.03783	0.947
352	ROCA SIN NOMBRE	ISLA	19° 27' 49.307" N	105° 3' 57.732" O	MARINA COSTERA	PUNTA ETIOPIA	JALISCO (FRENTE A)	LA HUERTA (FRENTE A)	0.04252	0.962
353	ISLA SIN NOMBRE	ISLA	16° 2' 21.521" N	97° 49' 44.592" O	COSTERA	LAGUNA MINUYUVA	OAXACA	SANTIAGO JAMILTEPEC	0.03589	0.996

NÚM.	NOMBRE GEOGRÁFICO	TÉRMINO GENÉRICO	LATITUD	LONGITUD	ZONA	ELEMENTO DE REFERENCIA	ESTADO	MUNICIPIO	SUPERFICIE (KM <sup>2</sup> )	PERÍMETRO (KM)
354	ISLA SIN NOMBRE	ISLA	19° 44' 20.250" N	105° 16' 30.298" O	COSTERA	ESTERO PARAMAN	JALISCO	TOMATLÁN	0.02241	0.997
355	ISLOTE SIN NOMBRE	ISLA	16° 50' 30.137" N	99° 9' 41.573" O	COSTERA	PRESA REVOLUCIÓN MEXICANA	GUERRERO	TECOANAPA	0.02422	0.998
356	ISLOTE SIN NOMBRE	ISLA	17° 7' 3.717" N	100° 33' 14.654" O	COSTERA	LAGUNA	GUERRERO	TECPAN DE GALEANA	0.06230	1.012
357	ROCA SIN NOMBRE	ISLA	19° 16' 41.177" N	104° 52' 3.220" O	MARINA COSTERA	PUNTA HERMANOS	JALISCO (FRENTE A)	LA HUERTA (FRENTE A)	0.04127	1.012
358	ISLA SIN NOMBRE	ISLA	15° 58' 54.378" N	97° 34' 53.374" O	COSTERA	LAGUNA PASTORIA	OAXACA	VILLA DE TUTUTEPEC DE MELCHOR OCAMPO	0.06464	1.039
359	ISLA SIN NOMBRE	ISLA	18° 3' 42.537" N	102° 11' 30.388" O	COSTERA	PRESA JOSÉ MARÍA MORELOS	MICHOACÁN	LÁZARO CÁRDENAS	0.03007	1.107
360	ISLOTE SIN NOMBRE	ISLA	16° 32' 27.658" N	98° 36' 25.089" O	COSTERA	RÍO QUETZALA	GUERRERO	AZOYU	0.05840	1.165
361	ISLA SIN NOMBRE	ISLA	17° 31' 45.726" N	101° 25' 25.099" O	COSTERA	LAGUNA EL POTOSÍ	GUERRERO	JOSÉ AZUETA	0.10051	1.334
362	ISLA SIN NOMBRE	ISLA	18° 59' 41.570" N	104° 11' 19.711" O	COSTERA	LAGUNA CUYUTLÁN	COLIMA	MANZANILLO	0.06460	1.344
363	ROCA SIN NOMBRE	ISLA	19° 17' 41.762" N	104° 54' 38.585" O	MARINA COSTERA	PUNTA BOCA VIEJA	JALISCO (FRENTE A)	LA HUERTA (FRENTE A)	0.04370	1.344
364	ISLA SIN NOMBRE	ISLA	16° 14' 4.257" N	98° 10' 49.312" O	COSTERA	LAGUNA CORRALERO	OAXACA	SANTIAGO PINOTEPA NACIONAL	0.06963	1.378
365	ISLA SIN NOMBRE	ISLA	18° 3' 39.592" N	102° 11' 24.191" O	COSTERA	PRESA JOSÉ MARÍA MORELOS	MICHOACÁN	LÁZARO CÁRDENAS	0.04106	1.400
366	ISLOTE SIN NOMBRE	ISLA	18° 5' 8.128" N	102° 47' 4.685" O	COSTERA	RÍO DE NEXPA	MICHOACÁN	LÁZARO CÁRDENAS	0.12276	1.409
367	ISLA SIN NOMBRE	ISLA	18° 53' 59.782" N	104° 1' 37.308" O	COSTERA	ESTERO PALO VERDE	COLIMA	ARMERÍA	0.08918	1.506
368	ISLOTE SIN NOMBRE	ISLA	16° 43' 25.940" N	99° 36' 43.477" O	COSTERA	RÍO PAPAGAYO	GUERRERO	SAN MARCOS	0.06667	1.668
369	ISLOTE SIN NOMBRE	ISLA	16° 8' 56.643" N	97° 44' 29.222" O	COSTERA	RÍO VERDE	OAXACA	VILLA DE TUTUTEPEC DE MELCHOR OCAMPO	0.07648	1.717
370	ISLA SIN NOMBRE	ISLA	18° 3' 23.154" N	102° 11' 42.505" O	COSTERA	PRESA JOSÉ MARÍA MORELOS	MICHOACÁN	LÁZARO CÁRDENAS	0.05789	1.746
371	ISLA SIN NOMBRE	ISLA	16° 12' 39.645" N	98° 7' 28.428" O	COSTERA	LAGUNA CORRALERO	OAXACA	SANTIAGO PINOTEPA NACIONAL	0.06216	1.822
372	ISLA SIN NOMBRE	ISLA	17° 32' 1.875" N	101° 25' 48.933" O	COSTERA	LAGUNA EL POTOSÍ	GUERRERO	JOSÉ AZUETA	0.14872	1.836
373	ISLA SIN NOMBRE	ISLA	18° 59' 21.187" N	104° 9' 12.897" O	COSTERA	LAGUNA CUYUTLÁN	COLIMA	MANZANILLO	0.09291	1.939
374	ISLA SIN NOMBRE	ISLA	18° 59' 47.668" N	104° 9' 9.873" O	COSTERA	LAGUNA CUYUTLÁN	COLIMA	MANZANILLO	0.08935	1.946
375	ISLA SIN NOMBRE	ISLA	19° 0' 11.470" N	104° 10' 56.795" O	COSTERA	LAGUNA CUYUTLÁN	COLIMA	MANZANILLO	0.11072	1.985
376	ISLA SIN NOMBRE	ISLA	15° 58' 21.767" N	97° 34' 16.318" O	COSTERA	LAGUNA PASTORIA	OAXACA	VILLA DE TUTUTEPEC DE MELCHOR OCAMPO	0.08308	1.998



NÚM.	NOMBRE GEOGRÁFICO	TÉRMINO GENÉRICO	LATITUD	LONGITUD	ZONA	ELEMENTO DE REFERENCIA	ESTADO	MUNICIPIO	SUPERFICIE (KM <sup>2</sup> )	PERÍMETRO (KM)
377	ISLOTE SIN NOMBRE	ISLA	16° 12' 42.752" N	97° 38' 46.787" O	COSTERA	RÍO VERDE	OAXACA	VILLA DE TUTUTEPEC DE MELCHOR OCAMPO	0.12057	2.054
378	ISLA SIN NOMBRE	ISLA	18° 59' 39.575" N	104° 11' 28.702" O	COSTERA	LAGUNA CUYUTLÁN	COLIMA	MANZANILLO	0.09842	2.069
379	ISLA SIN NOMBRE	ISLA	18° 59' 19.671" N	104° 8' 38.141" O	COSTERA	LAGUNA CUYUTLÁN	COLIMA	MANZANILLO	0.10325	2.120
380	ISLA SIN NOMBRE	ISLA	15° 58' 34.170" N	97° 34' 43.483" O	COSTERA	LAGUNA PASTORIA	OAXACA	VILLA DE TUTUTEPEC DE MELCHOR OCAMPO	0.09964	2.133
381	ISLA SIN NOMBRE	ISLA	15° 58' 25.154" N	97° 34' 29.864" O	COSTERA	LAGUNA PASTORIA	OAXACA	VILLA DE TUTUTEPEC DE MELCHOR OCAMPO	0.05449	2.155
382	ISLA SIN NOMBRE	ISLA	16° 13' 3.652" N	98° 6' 52.964" O	COSTERA	LAGUNA CORRALERO	OAXACA	SANTIAGO PINOTEPA NACIONAL	0.17504	2.157
383	ISLA SIN NOMBRE	ISLA	18° 3' 56.155" N	102° 11' 38.694" O	COSTERA	PRESA JOSÉ MARÍA MORELOS	MICHOACÁN	LÁZARO CÁRDENAS	0.06530	2.208
384	ISLA SIN NOMBRE	ISLA	19° 1' 30.787" N	104° 15' 53.238" O	COSTERA	LAGUNA CUYUTLÁN	COLIMA	MANZANILLO	0.36253	2.221
385	ISLA SIN NOMBRE	ISLA	15° 59' 16.260" N	97° 37' 34.611" O	COSTERA	LAGUNA PASTORIA	OAXACA	VILLA DE TUTUTEPEC DE MELCHOR OCAMPO	0.08648	2.314
386	ROCA SIN NOMBRE	ISLA	18° 19' 42.073" N	103° 29' 35.500" O	MARINA COSTERA	PLAYA LA NEGRA	MICHOACÁN (FRENTE A)	AQUILA (FRENTE A)	0.09597	2.321
387	ISLA SIN NOMBRE	ISLA	16° 1' 16.211" N	97° 49' 49.493" O	COSTERA	LAGUNA MINUYUVA	OAXACA	SANTIAGO JAMILTEPEC	0.24122	2.325
388	ISLOTE SIN NOMBRE	ISLA	16° 42' 39.724" N	99° 36' 15.742" O	COSTERA	RÍO PAPAGAYO	GUERRERO	SAN MARCOS	0.30305	2.329
389	ISLA SIN NOMBRE	ISLA	16° 12' 42.987" N	98° 8' 9.385" O	COSTERA	LAGUNA CORRALERO	OAXACA	SANTIAGO PINOTEPA NACIONAL	0.13297	2.577
390	ISLOTE SIN NOMBRE	ISLA	16° 10' 53.558" N	97° 43' 30.904" O	COSTERA	RÍO VERDE	OAXACA	VILLA DE TUTUTEPEC DE MELCHOR OCAMPO	0.12035	2.634
391	ISLA SIN NOMBRE	ISLA	17° 57' 8.548" N	102° 8' 20.079" O	COSTERA	RÍO BALSAS	GUERRERO	UNIÓN DE ISIDORO MONTES DE OCA	0.37992	2.729
392	ISLA SIN NOMBRE	ISLA	18° 59' 34.274" N	104° 8' 33.136" O	COSTERA	LAGUNA CUYUTLÁN	COLIMA	MANZANILLO	0.10768	2.854
393	ISLOTE SIN NOMBRE	ISLA	16° 41' 37.658" N	99° 36' 23.864" O	COSTERA	RÍO PAPAGAYO	GUERRERO	SAN MARCOS	0.32815	2.943
394	ISLOTE SIN NOMBRE	ISLA	17° 18' 15.983" N	100° 53' 24.816" O	COSTERA	S/D	GUERRERO	TECPAN DE GALEANA	0.29885	2.954
395	ISLA SIN NOMBRE	ISLA	18° 58' 59.814" N	104° 8' 32.214" O	COSTERA	LAGUNA CUYUTLÁN	COLIMA	MANZANILLO	0.09626	3.052
396	ISLA SIN NOMBRE	ISLA	18° 2' 25.915" N	102° 10' 57.980" O	COSTERA	RÍO BALSAS	MICHOACÁN	LÁZARO CÁRDENAS	0.52475	3.210
397	ISLA SIN NOMBRE	ISLA	16° 12' 27.208" N	98° 6' 50.342" O	COSTERA	LAGUNA CORRALERO	OAXACA	SANTIAGO PINOTEPA NACIONAL	0.17129	3.324

NÚM.	NOMBRE GEOGRÁFICO	TÉRMINO GENÉRICO	LATITUD	LONGITUD	ZONA	ELEMENTO DE REFERENCIA	ESTADO	MUNICIPIO	SUPERFICIE (KM <sup>2</sup> )	PERÍMETRO (KM)
398	ISLOTE SIN NOMBRE	ISLA	16° 31' 23.785" N	98° 42' 6.723" O	COSTERA	RÍO QUETZALA	GUERRERO	MARQUELIA	0.28718	3.395
399	ISLA SIN NOMBRE	ISLA	18° 58' 32.271" N	104° 7' 39.929" O	COSTERA	LAGUNA CUYUTLÁN	COLIMA	MANZANILLO	0.12097	4.067
400	ISLA SIN NOMBRE	ISLA	19° 1' 44.414" N	104° 16' 29.964" O	COSTERA	LAGUNA CUYUTLÁN	COLIMA	MANZANILLO	0.66924	4.388
401	ISLA SIN NOMBRE	ISLA	15° 58' 31.507" N	97° 35' 8.282" O	COSTERA	LAGUNA PASTORIA	OAXACA	VILLA DE TUTUTEPEC DE MELCHOR OCAMPO	0.21937	6.050
402	ISLA SIN NOMBRE	ISLA	16° 40' 2.727" N	99° 17' 43.530" O	COSTERA	LAGUNA TECOMATE	GUERRERO	SAN MARCOS	0.95772	6.375
403	ISLA SIN NOMBRE	ISLA	19° 0' 14.150" N	104° 10' 23.168" O	COSTERA	LAGUNA CUYUTLÁN	COLIMA	MANZANILLO	1.66623	7.842
404	ISLA SIN NOMBRE	ISLA	16° 13' 40.856" N	98° 11' 26.792" O	COSTERA	LAGUNA CORRALERO	OAXACA	SANTIAGO PINOTEPA NACIONAL	1.74244	8.269
405	ISLA SIN NOMBRE	ISLA	18° 59' 1.709" N	104° 7' 44.634" O	COSTERA	LAGUNA CUYUTLÁN	COLIMA	MANZANILLO	0.39736	8.596
406	ISLA SIN NOMBRE	ISLA	18° 58' 52.565" N	104° 7' 48.499" O	COSTERA	LAGUNA CUYUTLÁN	COLIMA	MANZANILLO	0.40524	10.309
407	ARRECIFE SIN NOMBRE	ARRECIFE	18° 21' 17.336" N	114° 43' 25.653" O	MARINA	NO APLICA	COLIMA (FRENTE A)	MANZANILLO (FRENTE A)	1.95690	51.094
408	ISLA SOCORRO	ISLA	18° 47' 16.403" N	110° 58' 31.388" O	MARINA	NO APLICA	COLIMA (FRENTE A)	MANZANILLO (FRENTE A)	131.32165	80.707
409	ISLA SOLEDAD	ISLA	19° 37' 12.706" N	105° 11' 59.747" O	COSTERA	PUNTA SOLEDAD	JALISCO	LA HUERTA (FRENTE A)	0.02772	0.927
410	ISLA TEJÓN	ISLA	17° 0' 23.371" N	100° 14' 22.496" O	COSTERA	LAGUNA MITLA	GUERRERO	BENITO JUÁREZ	0.02451	0.576
411	ISLA TEPELOLOTE	ISLA	19° 11' 19.640" N	104° 40' 32.740" O	COSTERA	ALBUFERA BARRA DE NAVIDAD	JALISCO	CIHUATLÁN	0.02641	0.656
412	ISLA TRASCALAMA	ISLA	16° 36' 19.178" N	99° 6' 26.640" O	COSTERA	LAGUNA CHAUTENGO	GUERRERO	FLORENCIO VILLARREAL	0.06421	1.075

CAPÍTULO III  
GOLFO DE CALIFORNIA

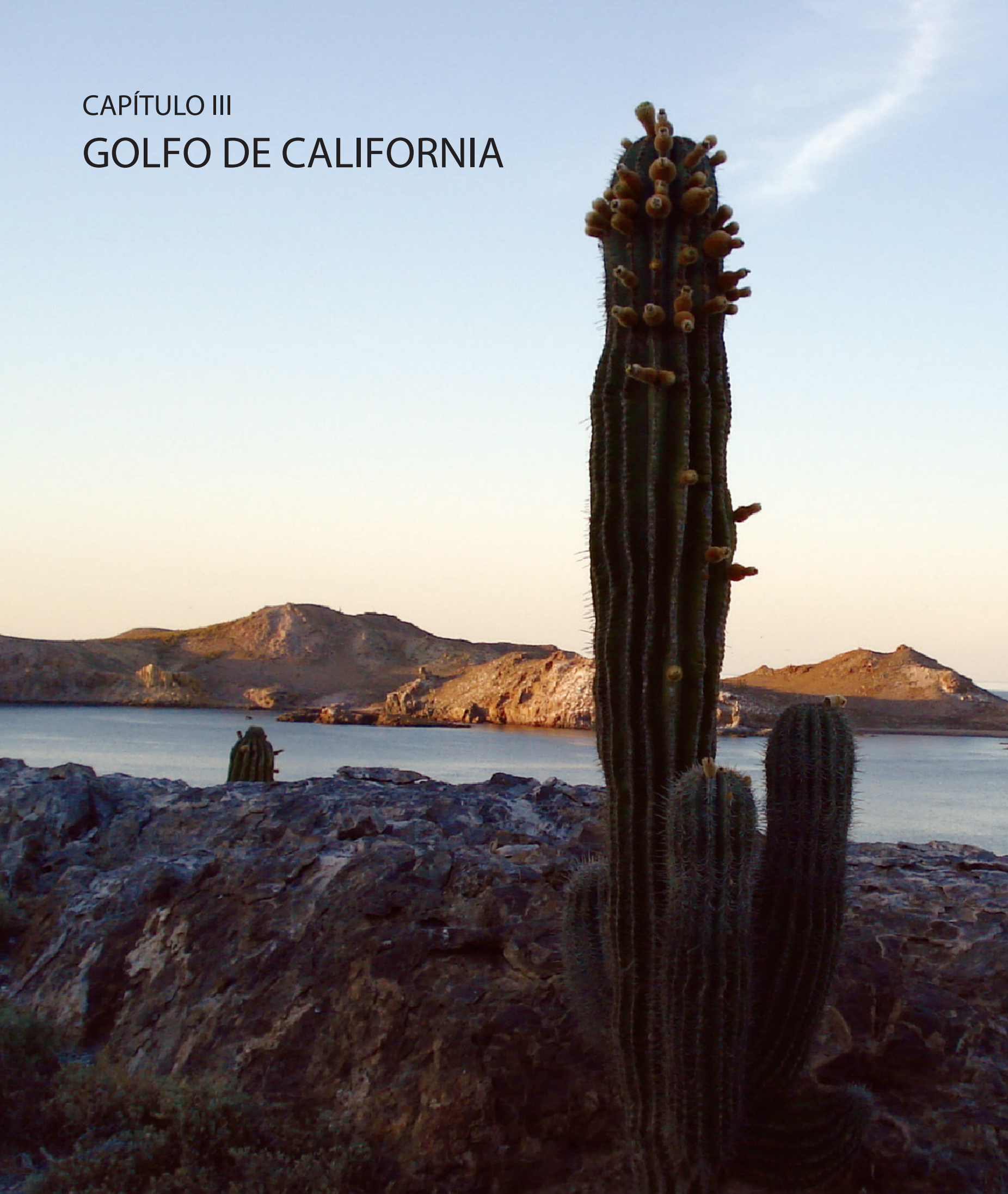


Foto página anterior: Isla Lagartija, Golfo de California,  
frente a Baja California. Foto: Sandra Alicia Mora Corro

# REGIÓN MARINA GOLFO DE CALIFORNIA

**E**l Golfo de California también es llamado Mar de Cortés y Mar Bermejo. Es un cuenca marina limitada por la vertiente este de la Península de Baja California y la costa continental noroeste de México, en los estados de Sonora y Sinaloa, con influencia hasta Nayarit y el extremo noroccidental de Jalisco.

El Golfo de California se extiende en dirección nor-noroeste en una longitud de más de 1,200 km y una anchura variable de 92 a 222 km. Tiene coordenadas extremas de referencia con latitud 23° y 31° 40' N a longitud 107° y 115° O. Para el presente trabajo,

la región abarca desde el Alto Golfo de California y la desembocadura del río Colorado, hasta la cuenca de Nayarit y el archipiélago de las Islas Marías. Esta extensión geográfica le confiere a la región paisajes extremos, que sin embargo cambian de forma gradual desde la aridez extrema del desierto del Pinacate hasta las selvas medianas de las islas Marías y las costas de Vallarta y Sierra de Punta de Mita, en Nayarit y Jalisco (véase mapa 3).

En este golfo se encuentran varias de las islas más grandes que tiene México, como son Tiburón, Ángel de la Guarda, Jacques

Mapa 3. Delimitación de la región marina Golfo de California.



Cousteau o Cerralvo, San José, Del Carmen, Espíritu Santo, San Lorenzo, San Esteban e Islas Marías.

Existen también numerosas islas formando archipiélagos como Las Encantadas, San Lorenzo, Bahía de los Ángeles, Ángel de la Guarda, Loreto y Espíritu Santo.

En la parte norte predomina un clima muy seco de cálido a semicálido, con lluvias escasas e irregulares que se presentan principalmente en invierno, aun cuando puede recibir aportes excepcionales por las tormentas originadas en el corredor de huracanes del Pacífico, que ocasionalmente entran al Golfo, afectando la parte sur y centro-oriente del mismo; esto se ve reflejado en el paisaje árido donde predomina vegetación desértica y semi-árida en casi toda la costa oriental de la península y sus islas. Sólo muy ocasionalmente algunos huracanes toman trayectoria hacia el Alto Golfo y tocan la costa de Sonora cambiando el aspecto

de la región al hacer florecer de manera excepcional al Desierto Sonorense.

Tiene una dinámica compleja de corrientes marinas derivada de los aportes de los ríos Colorado, Mayo, Fuerte, Yaqui y Grande de Santiago, que se combinan con la corriente cálida del Pacífico y la corriente fría de California en la mitad sur del Golfo.

No obstante la aridez en la que están envueltas las islas de esta región, existe una gran biodiversidad de organismos acuáticos, mamíferos marinos y aves marinas, residentes y migratorios.

Hay especies endémicas y emblemáticas en el Golfo de California que han sido objeto de grandes esfuerzos para su conservación como la Vaquita Marina y la Totoaba. Es una zona de altísima importancia para la pesca artesanal y comercial de especies como sardina, camarón y anchoveta, entre otras.

Tabla 15. Número total de elementos insulares por término genérico en la región marina Golfo de California.

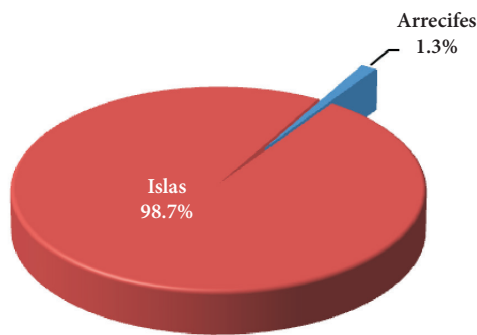


Tabla 16. Número total de elementos insulares con nombre y sin nombrar en la región marina Golfo de California.

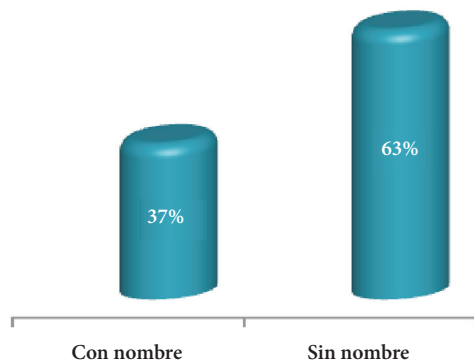


Tabla 17. Número total de elementos insulares por zona en la región marina Golfo de California.

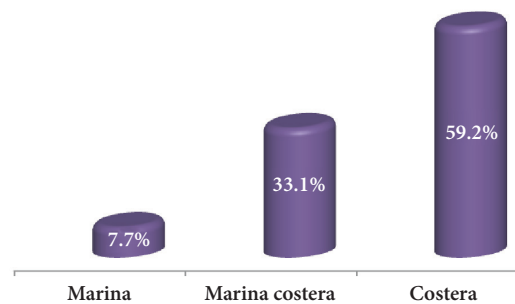
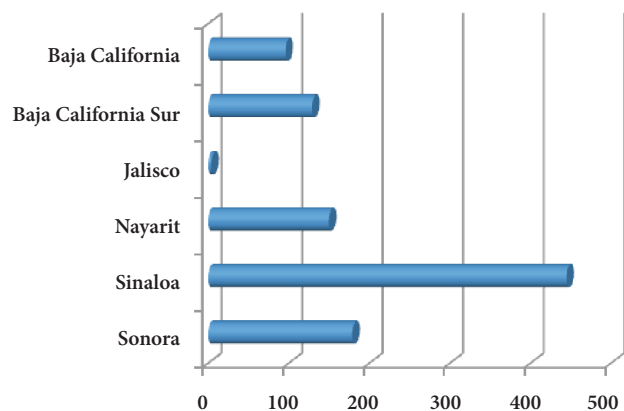


Tabla 18. Número total de elementos insulares ubicados frente a las entidades federativas en la región marina Golfo de California.



NÚM.	NOMBRE GEOGRÁFICO	TÉRMINO GENÉRICO	LATITUD	LONGITUD	ZONA	ELEMENTO DE REFERENCIA	ESTADO	MUNICIPIO	SUPERFICIE (KM <sup>2</sup> )	PERÍMETRO (KM)
1	ISLA ABANAHUA	ISLA	26° 25' 7.836" N	109° 14' 39.398" O	COSTERA	ESTERO BAMOCHA	SONORA	HUATABAMPO	0.396156	5.870
2	ISLOTE AGUA VERDE	ISLA	22° 48' 35.475" N	105° 57' 1.411" O	COSTERA	LAGUNA LOS CERRITOS	SINALOA	ESCUINAPA	0.087037	1.238
3	ROCA AIRE LIBRE	ISLA	28° 15' 18.301" N	111° 23' 23.849" O	MARINA COSTERA	BAHÍA SAN AGUSTÍN	SONORA (FRENTE A)	GUAYMAS (FRENTE A)	0.003157	0.207
4	ISLA ALCATRAZ	ISLA	29° 10' 2.910" N	113° 36' 26.362" O	MARINA COSTERA	SIN DATO	BAJA CALIFORNIA (FRENTE A)	ENSENADA (FRENTE A)	0.028960	0.711
5	ISLA ALCATRAZ	ISLA	28° 48' 41.497" N	111° 58' 5.214" O	MARINA COSTERA	BAHÍA KINO	SONORA (FRENTE A)	HERMOSILLO (FRENTE A)	0.455304	3.344
6	ISLA LOS ALGODONES	ISLA	27° 46' 37.139" N	110° 36' 52.009" O	COSTERA	ESTERO LA TORTUGA	SONORA	GUAYMAS	0.160827	3.202
7	ISLA LOS ALGODONES	ISLA	27° 47' 58.472" N	110° 36' 56.246" O	MARINA COSTERA	ESTERO LA TORTUGA	SONORA	GUAYMAS	0.142001	1.732
8	ISLA ALMAGRE CHICO	ISLA	27° 54' 34.127" N	110° 52' 49.928" O	COSTERA	ESTERO EL RANCHO	SONORA	GUAYMAS	0.100410	1.160
9	ISLA ALMAGRE GRANDE	ISLA	27° 54' 35.240" N	110° 52' 20.961" O	COSTERA	ESTERO EL RANCHO	SONORA	GUAYMAS	0.308743	2.145
10	ISLA ALTAMURA	ISLA	24° 57' 29.202" N	108° 11' 5.163" O	COSTERA	BAHÍA SANTA MARÍA	SINALOA	ANGOSTURA	81.312326	116.793
11	ROCA ÁNGEL	ISLA	29° 32' 59.593" N	113° 32' 45.852" O	MARINA	SIN DATO	BAJA CALIFORNIA (FRENTE A)	ENSENADA (FRENTE A)	0.007647	0.332
12	ISLA ÁNGEL DE LA GUARDA	ISLA	29° 17' 25.105" N	113° 21' 42.267" O	MARINA	SIN DATO	BAJA CALIFORNIA (FRENTE A)	ENSENADA (FRENTE A)	930.432563	209.253
13	BARRA ARENA	ISLA	28° 57' 31.904" N	113° 32' 36.770" O	COSTERA	BAHÍA LOS ÁNGELES	BAJA CALIFORNIA	ENSENADA	0.101285	2.630
14	ISLA BALLENA	ISLA	24° 28' 59.793" N	110° 24' 12.526" O	MARINA COSTERA	SIN DATO	BAJA CALIFORNIA SUR (FRENTE A)	LA PAZ (FRENTE A)	0.393064	3.100
15	ISLA BAQUETONA	ISLA	25° 29' 40.994" N	108° 3' 24.004" O	COSTERA	LAGUNA EUSTAQUIO BUELNA	SINALOA	SALVADOR ALVARADO	0.039079	0.832
16	ISLA BARRA LOBERA	ISLA	26° 39' 48.975" N	109° 29' 51.149" O	MARINA COSTERA	BAHÍA DE SANTA BARBARA	SONORA	HUATABAMPO	0.017192	1.733
17	ISLOTE BERNABE	ISLA	28° 50' 23.113" N	113° 14' 55.706" O	MARINA COSTERA	PUNTA LAS ÁNIMAS	BAJA CALIFORNIA (FRENTE A)	ENSENADA (FRENTE A)	0.008206	0.458
18	ISLOTE BINAPAS	ISLA	24° 23' 2.775" N	107° 32' 12.295" O	COSTERA	ENSENADA PABELLONES	SINALOA	CULIACÁN	0.004297	0.310
19	ROCA BLANCA	ISLA	28° 53' 36.925" N	113° 2' 51.861" O	MARINA	SIN DATO	BAJA CALIFORNIA (FRENTE A)	ENSENADA (FRENTE A)	0.025162	0.646
20	ISLA BLANCA	ISLA	26° 43' 15.916" N	111° 51' 58.529" O	COSTERA	BAHÍA CONCEPCIÓN	BAJA CALIFORNIA SUR	MULEGÉ	0.099271	1.316
21	ROCA BLANCA	ISLA	21° 31' 44.142" N	105° 18' 8.163" O	MARINA COSTERA	SIN DATO	NAYARIT (FRENTE A)	SAN BLAS (FRENTE A)	0.002718	0.191
22	ISLOTE BLANCO	ISLA	25° 44' 38.852" N	111° 13' 37.282" O	MARINA COSTERA	SIN DATO	BAJA CALIFORNIA SUR (FRENTE A)	LORETO (FRENTE A)	0.026846	0.708
23	ROCA BLANCO	ISLA	25° 46' 4.029" N	111° 16' 52.296" O	MARINA COSTERA	SIN DATO	BAJA CALIFORNIA SUR (FRENTE A)	LORETO (FRENTE A)	0.010062	0.443
24	ISLA BLEDITOS	ISLA	25° 35' 38.637" N	108° 59' 15.837" O	COSTERA	BAHÍA OHUIRA	SINALOA	AHOME	0.016603	0.478
25	ISLA BLEDOS	ISLA	25° 36' 4.329" N	108° 59' 0.806" O	COSTERA	BAHÍA OHUIRA	SINALOA	AHOME	0.099298	1.201
26	ISLA EL BONCHI	ISLA	22° 45' 49.345" N	105° 44' 40.330" O	COSTERA	LAGUNA AGUA GRANDE	SINALOA	ESCUINAPA	0.717545	3.889

NÚM.	NOMBRE GEOGRÁFICO	TÉRMINO GENÉRICO	LATITUD	LONGITUD	ZONA	ELEMENTO DE REFERENCIA	ESTADO	MUNICIPIO	SUPERFICIE (KM <sup>2</sup> )	PERÍMETRO (KM)
27	ISLA BOTA	ISLA	29° 0' 39.093" N	113° 30' 49.679" O	MARINA COSTERA	ENSENADA LA GRINGA	BAJA CALIFORNIA (FRENTE A)	ENSENADA (FRENTE A)	0.081574	1.612
28	ISLA CABALLOS	ISLA	24° 57' 4.065" N	108° 8' 45.885" O	COSTERA	BAHÍA SANTA MARÍA	SINALOA	ANGOSTURA	0.316127	2.688
29	ISLA CABEZA DE CABALLO	ISLA	28° 58' 20.419" N	113° 28' 46.359" O	MARINA COSTERA	BAHÍA LOS ÁNGELES	BAJA CALIFORNIA (FRENTE A)	ENSENADA (FRENTE A)	0.704797	4.097
30	PUNTA CABO PULMO	ISLA	23° 26' 40.836" N	109° 25' 25.041" O	MARINA COSTERA	PUNTA CABO PULMO	BAJA CALIFORNIA SUR (FRENTE A)	LOS CABOS (FRENTE A)	0.004142	0.259
31	ARRECIFE CABO PULMO	ARRECIFE	23° 28' 10.340" N	109° 26' 3.328" O	MARINA COSTERA	PUNTA LOS MANGLES	BAJA CALIFORNIA SUR (FRENTE A)	LOS CABOS (FRENTE A)	0.142135	3.107
32	ISLA CACAHUAMANCHE	ISLA	22° 39' 15.261" N	105° 38' 24.847" O	COSTERA	LAGUNA AGUA GRANDE	SINALOA	ESCUINAPA	0.097899	1.878
33	ROCA CALAVERA	ISLA	29° 1' 39.032" N	113° 29' 55.289" O	MARINA COSTERA	SIN DATO	BAJA CALIFORNIA (FRENTE A)	ENSENADA (FRENTE A)	0.005688	0.310
34	BARRA DE CAMICHIN	ISLA	21° 46' 57.027" N	105° 30' 18.389" O	COSTERA	LAGUNA POZO SORDO	NAYARIT	SANTIAGO IXCUINTLA	13.815260	43.539
35	ISLA LA CANGREJA	ISLA	26° 53' 58.644" N	111° 57' 47.753" O	COSTERA	ESTERO MULEGÉ	BAJA CALIFORNIA SUR	MULEGÉ	0.050275	1.876
36	ISLA CAÑAHUAL	ISLA	25° 38' 36.093" N	109° 13' 34.814" O	COSTERA	BAHÍA SANTA MARÍA	SINALOA	AHOME	0.267712	2.973
37	ISLOTE CAPULTITA	ISLA	24° 13' 31.379" N	107° 21' 40.882" O	COSTERA	BAHÍA LA GUADALUPANA	SINALOA	CULIACÁN	0.377318	2.981
38	ISLA CARDONES	ISLA	23° 10' 46.054" N	106° 24' 13.031" O	MARINA COSTERA	SIN DATO	SINALOA (FRENTE A)	MAZATLÁN (FRENTE A)	0.021370	0.602
39	ROCA CARDONOSA	ISLA	28° 54' 41.106" N	113° 2' 36.877" O	MARINA	SIN DATO	BAJA CALIFORNIA (FRENTE A)	ENSENADA (FRENTE A)	0.021800	0.553
40	ISLA EL CASTILLO	ISLA	24° 29' 48.642" N	107° 43' 12.188" O	COSTERA	ENSENADA PABELLONES	SINALOA	NAVOLATO	1.327410	6.686
41	ROCA CEROTERO	ISLA	21° 2' 20.615" N	105° 16' 37.177" O	MARINA COSTERA	ENSENADA EL TORO	NAYARIT (FRENTE A)	COMPOSTELA (FRENTE A)	0.005046	0.269
42	ISLA CERRAJA	ISLA	28° 59' 48.342" N	113° 31' 9.263" O	MARINA COSTERA	ENSENADA LA GRINGA	BAJA CALIFORNIA (FRENTE A)	ENSENADA (FRENTE A)	0.049978	1.114
43	ISLA CERRO BLANCO	ISLA	25° 28' 2.461" N	108° 52' 7.390" O	COSTERA	BAHÍA SAN IGNACIO	SINALOA	GUASAVE	0.000669	0.106
44	ISLA CERRO DEL MAVIRI	ISLA	25° 35' 38.778" N	109° 6' 28.242" O	COSTERA	BAHÍA SANTA MARÍA	SINALOA	AHOME	2.307307	11.257
45	ISLA CERRO EL ARCO	ISLA	22° 52' 37.755" N	109° 54' 0.848" O	COSTERA	BAHÍA SAN LUCAS	BAJA CALIFORNIA SUR	LOS CABOS	0.301316	2.950
46	ISLA CERRO EL SOMBRERITO	ISLA	26° 54' 8.814" N	111° 57' 17.647" O	COSTERA	ESTERO MULEGÉ	BAJA CALIFORNIA SUR	MULEGÉ	0.054092	1.654
47	ISLA CERRO MAPACHI	ISLA	25° 31' 13.027" N	108° 48' 53.351" O	COSTERA	BAHÍA SAN IGNACIO	SINALOA	GUASAVE	0.233346	2.630
48	ISLA CERRO PIEZA DE PAN	ISLA	22° 48' 29.814" N	105° 56' 48.750" O	COSTERA	LAGUNA CERRITOS	SINALOA	ROSARIO	0.016593	0.497
49	ISLOTE CHARRO	ISLA	24° 30' 26.466" N	107° 33' 11.596" O	COSTERA	ENSENADA PABELLONES	SINALOA	NAVOLATO	0.019584	0.571
50	ISLA CHOLLA	ISLA	26° 2' 41.408" N	111° 10' 43.500" O	MARINA COSTERA	SIN DATO	BAJA CALIFORNIA SUR (FRENTE A)	LORETO (FRENTE A)	0.013210	0.460
51	ROCA CHOLLUDO	ISLA	28° 44' 9.017" N	112° 18' 24.159" O	MARINA COSTERA	SIN DATO	SONORA (FRENTE A)	HERMOSILLO (FRENTE A)	0.003978	0.232
52	ROCA EL CHOYUDO	ISLA	27° 59' 10.964" N	111° 9' 30.761" O	COSTERA	ENSENADA LA MANGA	SONORA	GUAYMAS	0.011060	0.613
53	ISLA COCHES	ISLA	24° 30' 45.139" N	107° 34' 29.045" O	COSTERA	ENSENADA PABELLONES	SINALOA	NAVOLATO	0.104474	1.956
54	ISLA COLA DE BALLENA	ISLA	26° 43' 36.326" N	111° 54' 22.165" O	COSTERA	BAHÍA CONCEPCIÓN	BAJA CALIFORNIA SUR	MULEGÉ	0.109066	1.848



NÚM.	NOMBRE GEOGRÁFICO	TÉRMINO GENÉRICO	LATITUD	LONGITUD	ZONA	ELEMENTO DE REFERENCIA	ESTADO	MUNICIPIO	SUPERFICIE (KM <sup>2</sup> )	PERÍMETRO (KM)
55	ISLA COMALITO	ISLA	25° 36' 24.448" N	108° 58' 25.817" O	COSTERA	BAHÍA OHUIRA	SINALOA	AHOME	0.000608	0.106
56	ISLA EL CONEJO	ISLA	24° 51' 56.863" N	108° 2' 36.776" O	COSTERA	BAHÍA SANTA MARÍA	SINALOA	NAVOLATO	0.006772	0.512
57	ISLA EL CONEJO	ISLA	24° 52' 1.217" N	108° 2' 38.882" O	COSTERA	BAHÍA SANTA MARÍA	SINALOA	NAVOLATO	0.011916	0.698
58	ROCA CONSAG	ISLA	31° 6' 3.061" N	114° 28' 15.972" O	MARINA COSTERA	SIN DATO	BAJA CALIFORNIA (FRENTE A)	MEXICALI (FRENTE A)	0.001377	0.135
59	ROCA CONSAG	ISLA	31° 6' 4.226" N	114° 28' 15.437" O	MARINA COSTERA	SIN DATO	BAJA CALIFORNIA (FRENTE A)	MEXICALI (FRENTE A)	0.001070	0.123
60	ROCA CONSAG	ISLA	31° 6' 4.758" N	114° 28' 14.267" O	MARINA COSTERA	SIN DATO	BAJA CALIFORNIA (FRENTE A)	MEXICALI (FRENTE A)	0.000394	0.073
61	ROCA CONSAG	ISLA	31° 6' 4.925" N	114° 28' 15.098" O	MARINA COSTERA	SIN DATO	BAJA CALIFORNIA (FRENTE A)	MEXICALI (FRENTE A)	0.000093	0.036
62	ROCA CONSAG	ISLA	31° 6' 12.695" N	114° 27' 58.826" O	MARINA COSTERA	SIN DATO	BAJA CALIFORNIA (FRENTE A)	MEXICALI (FRENTE A)	0.000606	0.089
63	ROCA CORBETEÑA	ISLA	20° 43' 55.157" N	105° 50' 32.554" O	MARINA COSTERA	SIN DATO	NAYARIT (FRENTE A)	BAHÍA BANDERAS (FRENTE A)	0.004829	0.253
64	ISLA CORONADITO	ISLA	29° 5' 52.130" N	113° 31' 44.604" O	MARINA COSTERA	ENSENADA SAN LUIS	BAJA CALIFORNIA (FRENTE A)	ENSENADA (FRENTE A)	0.060719	1.199
65	ISLA CORONADO	ISLA	29° 4' 18.004" N	113° 30' 36.098" O	MARINA COSTERA	SIN DATO	BAJA CALIFORNIA (FRENTE A)	ENSENADA (FRENTE A)	8.032710	24.591
66	ISLA CORONADOS	ISLA	26° 7' 12.866" N	111° 16' 25.272" O	MARINA COSTERA	SIN DATO	BAJA CALIFORNIA SUR (FRENTE A)	LORETO (FRENTE A)	7.181822	15.956
67	ISLA COYOTE	ISLA	25° 49' 16.469" N	111° 18' 29.308" O	COSTERA	PUNTA COYOTE	BAJA CALIFORNIA SUR	LORETO	2.568910	15.509
68	ISLA COYOTE	ISLA	26° 43' 21.711" N	111° 53' 15.215" O	COSTERA	BAHÍA CONCEPCIÓN	BAJA CALIFORNIA SUR	MULEGÉ	0.251203	2.336
69	ISLA COYOTE	ISLA	27° 52' 40.379" N	110° 51' 59.721" O	COSTERA	BAHÍA GUAYMAS	SONORA	GUAYMAS	0.085272	1.273
70	ISLA EL COYOTE	ISLA	22° 10' 40.838" N	105° 19' 49.268" O	COSTERA	LAGUNA DE PESCADERO	NAYARIT	ROSAMORADA	0.008863	0.362
71	ISLA COYOTES	ISLA	22° 38' 32.088" N	105° 37' 29.580" O	COSTERA	LAGUNA LA PÍA	SINALOA	ESCUINAPA	0.145125	2.137
72	ROCA CUMBRE	ISLA	21° 14' 16.202" N	106° 13' 56.397" O	MARINA	SIN DATO	NAYARIT (FRENTE A)	SAN BLAS (FRENTE A)	0.014433	0.597
73	ISLA CURVINA	ISLA	25° 6' 43.228" N	108° 17' 54.704" O	COSTERA	BAHÍA SANTA MARÍA	SINALOA	ANGOSTURA	0.328099	3.026
74	ISLA DANZANTE	ISLA	25° 47' 15.131" N	111° 15' 6.611" O	MARINA COSTERA	SIN DATO	BAJA CALIFORNIA SUR (FRENTE A)	LORETO (FRENTE A)	4.159864	18.806
75	ISLA DAUTO	ISLA	24° 30' 9.001" N	107° 34' 20.891" O	COSTERA	ENSENADA PABELLONES	SINALOA	NAVOLATO	0.517332	5.268
76	ISLA DE BELVEDERE	ISLA	23° 11' 46.716" N	106° 24' 13.313" O	COSTERA	ESTERO DE URÍAS	SINALOA	MAZATLÁN	0.360668	2.579
77	ISLA DE LA RAZA	ISLA	27° 56' 59.244" N	111° 1' 47.631" O	MARINA COSTERA	BAHÍA SAN FRANCISCO	SONORA (FRENTE A)	GUAYMAS (FRENTE A)	0.132343	1.914
78	ISLOTE DE LA REINA	ISLA	24° 26' 2.597" N	109° 57' 58.384" O	MARINA	SIN DATO	BAJA CALIFORNIA SUR (FRENTE A)	LA PAZ (FRENTE A)	0.004223	0.235
79	ISLA DE LOS CHIVOS	ISLA	23° 11' 3.723" N	106° 24' 41.022" O	COSTERA	ESTERO DE URÍAS	SINALOA	MAZATLÁN	0.336739	5.646
80	ISLOTE DE MANGLAR	ISLA	24° 52' 7.736" N	108° 6' 8.529" O	COSTERA	BAHÍA SANTA MARÍA	SINALOA	NAVOLATO	0.017083	0.619
81	ISLA DE MEXCALTITLÁN	ISLA	21° 54' 20.583" N	105° 28' 30.385" O	COSTERA	LAGUNA GRANDE DE MEXCALTITÁN	NAYARIT	SANTIAGO IXCUINTLA	0.075934	1.042

NÚM.	NOMBRE GEOGRÁFICO	TÉRMINO GENÉRICO	LATITUD	LONGITUD	ZONA	ELEMENTO DE REFERENCIA	ESTADO	MUNICIPIO	SUPERFICIE (KM <sup>2</sup> )	PERÍMETRO (KM)
82	ISLOTE DE MITLÁN	ISLA	29° 3' 41.478" N	113° 30' 45.575" O	MARINA COSTERA	ENSENADA SAN LUIS	BAJA CALIFORNIA (FRENTE A)	ENSENADA (FRENTE A)	0.003472	0.291
83	ISLA DE SOTO	ISLA	23° 12' 8.838" N	106° 24' 7.595" O	COSTERA	ESTERO DE URÍAS	SINALOA	MAZATLÁN	0.488278	3.328
84	ISLA DEL CARMEN	ISLA	25° 57' 50.588" N	111° 9' 17.108" O	MARINA COSTERA	SIN DATO	BAJA CALIFORNIA SUR (FRENTE A)	LORETO (FRENTE A)	142.360428	115.917
85	ISLA DESOGUIARA	ISLA	25° 29' 52.725" N	108° 47' 45.136" O	COSTERA	BAHÍA SAN IGNACIO	SINALOA	GUASAVE	0.262801	2.318
86	ISLA DOBLE	ISLA	27° 57' 36.546" N	111° 7' 7.571" O	MARINA COSTERA	ENSENADA LOS ALGODONES	SONORA (FRENTE A)	GUAYMAS (FRENTE A)	0.004168	0.325
87	ISLA DON BONI	ISLA	21° 32' 32.308" N	106° 31' 57.025" O	MARINA	SIN DATO	NAYARIT (FRENTE A)	SAN BLAS (FRENTE A)	0.033513	1.001
88	ISLA EL ATRAVEZADO	ISLA	24° 28' 44.233" N	107° 33' 58.492" O	COSTERA	ENSENADA PABELLONES	SINALOA	CULIACÁN	0.057451	1.905
89	ISLOTE EL BAJITO	ISLA	31° 38' 13.448" N	114° 45' 17.900" O	COSTERA	BOCA LA BAJA	BAJA CALIFORNIA (FRENTE A)	SAN LUIS RÍO COLORADO (FRENTE A)	0.048633	1.140
90	ISLA EL BORREGO	ISLA	29° 0' 17.971" N	113° 31' 21.959" O	MARINA COSTERA	ENSENADA LA GRINGA	BAJA CALIFORNIA (FRENTE A)	ENSENADA (FRENTE A)	0.100978	1.582
91	ISLA EL CRESTÓN	ISLA	23° 10' 47.701" N	106° 25' 33.570" O	COSTERA	ESTERO DE URÍAS	SINALOA	MAZATLÁN	0.325802	3.907
92	ROCA EL CUACHADI	ISLA	28° 13' 5.737" N	111° 22' 0.388" O	MARINA COSTERA	SIN DATO	SONORA (FRENTE A)	GUAYMAS (FRENTE A)	0.010122	0.414
93	ISLA EL ESPÍRITU	ISLA	25° 0' 33.016" N	108° 11' 26.558" O	COSTERA	BAHÍA SANTA MARÍA	SINALOA	ANGOSTURA	0.376941	4.175
94	ISLA EL GALLO	ISLA	26° 52' 43.276" N	111° 54' 51.240" O	MARINA COSTERA	SIN DATO	BAJA CALIFORNIA SUR (FRENTE A)	MULEGÉ (FRENTE A)	0.024525	0.693
95	ISLA EL GUAYABITO	ISLA	22° 28' 48.062" N	105° 42' 54.792" O	COSTERA	ESTERO TEACAPAN	SINALOA	ESCUINAPA	0.129219	2.008
96	ISLA EL HUERFANITO	ISLA	30° 7' 47.652" N	114° 37' 35.488" O	MARINA COSTERA	SIN DATO	BAJA CALIFORNIA (FRENTE A)	ENSENADA (FRENTE A)	0.036945	0.764
97	ISLA EL INDIO	ISLA	25° 31' 5.072" N	108° 52' 58.001" O	COSTERA	BAHÍA SAN IGNACIO	SINALOA	GUASAVE	0.651794	4.507
98	ISLA EL INFIERNITO	ISLA	24° 28' 38.967" N	107° 33' 19.941" O	COSTERA	ENSENADA PABELLONES	SINALOA	CULIACÁN	0.199519	3.672
99	ISLA EL INFIERNITO	ISLA	24° 29' 15.081" N	107° 33' 25.308" O	COSTERA	ENSENADA PABELLONES	SINALOA	CULIACÁN	0.197754	3.435
100	ISLA EL MAPACHERO	ISLA	24° 29' 36.014" N	107° 34' 51.147" O	COSTERA	ENSENADA PABELLONES	SINALOA	NAVOLATO	0.371354	2.892
101	ISLA EL MERO	ISLA	25° 5' 36.104" N	108° 14' 56.936" O	COSTERA	BAHÍA SANTA MARÍA	SINALOA	ANGOSTURA	0.415668	3.323
102	ISLA EL METATE	ISLA	25° 28' 47.454" N	108° 52' 32.926" O	COSTERA	BAHÍA SAN IGNACIO	SINALOA	GUASAVE	0.517284	2.611
103	ISLA EL MIRADERO DE TAVIANO	ISLA	25° 5' 4.827" N	108° 13' 51.894" O	COSTERA	BAHÍA SANTA MARÍA	SINALOA	ANGOSTURA	0.030716	0.673
104	ISLOTE EL MOLOTE	ISLA	28° 9' 31.103" N	111° 19' 53.601" O	MARINA COSTERA	BAHÍA JOJOVAL	SONORA (FRENTE A)	GUAYMAS (FRENTE A)	0.004774	0.349
105	ISLA EL MUERTO	ISLA	30° 5' 18.706" N	114° 32' 37.066" O	MARINA COSTERA	SIN DATO	BAJA CALIFORNIA (FRENTE A)	ENSENADA (FRENTE A)	1.009294	5.959
106	ISLA EL OTATE	ISLA	25° 8' 14.637" N	108° 14' 9.323" O	COSTERA	BAHÍA SANTA MARÍA	SINALOA	ANGOSTURA	0.583394	3.227
107	ISLA EL OTATITO	ISLA	25° 9' 0.072" N	108° 14' 24.943" O	COSTERA	BAHÍA SANTA MARÍA	SINALOA	ANGOSTURA	0.061256	1.358
108	ISLOTE EL PARDITO	ISLA	24° 51' 10.574" N	110° 34' 50.113" O	MARINA COSTERA	SIN DATO	BAJA CALIFORNIA SUR (FRENTE A)	LA PAZ (FRENTE A)	0.011121	0.439

NÚM.	NOMBRE GEOGRÁFICO	TÉRMINO GENÉRICO	LATITUD	LONGITUD	ZONA	ELEMENTO DE REFERENCIA	ESTADO	MUNICIPIO	SUPERFICIE (KM <sup>2</sup> )	PERÍMETRO (KM)
109	ISLA EL PASTEL	ISLA	27° 55' 59.248" N	110° 59' 27.249" O	MARINA COSTERA	BAHÍA SAN FRANCISCO	SONORA (FRENTE A)	GUAYMAS (FRENTE A)	0.002600	0.235
110	ROCA EL PASTEL	ISLA	27° 56' 6.119" N	110° 59' 35.743" O	MARINA COSTERA	BAHÍA SAN FRANCISCO	SONORA (FRENTE A)	GUAYMAS (FRENTE A)	0.000454	0.083
111	ISLA EL PASTEL	ISLA	27° 56' 4.890" N	110° 59' 28.616" O	MARINA COSTERA	BAHÍA SAN FRANCISCO	SONORA (FRENTE A)	GUAYMAS (FRENTE A)	0.032238	0.998
112	ISLOTE EL PELÍCANO	ISLA	31° 44' 34.501" N	114° 37' 36.106" O	COSTERA	SIN DATO	SONORA (FRENTE A)	SAN LUIS RÍO COLORADO (FRENTE A)	18.061680	20.751
113	ISLOTE EL PESCADOR	ISLA	28° 55' 26.581" N	113° 23' 3.403" O	MARINA COSTERA	ENSENADA EL PESCADOR	BAJA CALIFORNIA (FRENTE A)	ENSENADA (FRENTE A)	0.070624	1.237
114	ISLA EL PIOJO	ISLA	29° 1' 3.844" N	113° 27' 54.522" O	MARINA COSTERA	SIN DATO	BAJA CALIFORNIA (FRENTE A)	ENSENADA (FRENTE A)	0.606258	3.861
115	ISLA EL PLUMERO	ISLA	21° 30' 50.734" N	105° 15' 59.981" O	COSTERA	ESTERO EL BORREGO	NAYARIT	SAN BLAS	0.011698	0.438
116	ROCA EL RACITO	ISLA	28° 49' 37.396" N	113° 21' 28.199" O	MARINA COSTERA	BAHÍA LAS ÁNIMAS	BAJA CALIFORNIA (FRENTE A)	ENSENADA (FRENTE A)	0.019895	0.603
117	ISLA EL RANCHO	ISLA	25° 9' 12.992" N	108° 22' 19.001" O	MARINA COSTERA	BAHÍA SANTA MARÍA	SINALOA (FRENTE A)	ANGOSTURA (FRENTE A)	2.325458	16.580
118	ISLOTE EL RANCHO	ISLA	25° 10' 29.409" N	108° 23' 49.496" O	MARINA COSTERA	BAHÍA SANTA MARÍA	SINALOA (FRENTE A)	ANGOSTURA (FRENTE A)	0.070441	1.343
119	ISLA EL RASITO	ISLA	28° 52' 58.613" N	113° 21' 32.164" O	MARINA COSTERA	BAHÍA EL SOLDADO	BAJA CALIFORNIA (FRENTE A)	ENSENADA (FRENTE A)	0.013929	0.466
120	ROCA EL RASITO	ISLA	27° 50' 32.069" N	112° 44' 21.319" O	MARINA COSTERA	PUNTA TRINIDAD	BAJA CALIFORNIA SUR (FRENTE A)	MULEGÉ (FRENTE A)	0.025564	1.057
121	ISLA EL REQUESÓN	ISLA	26° 38' 27.729" N	111° 49' 52.389" O	COSTERA	BAHÍA CONCEPCIÓN	BAJA CALIFORNIA SUR	MULEGÉ	0.141105	2.930
122	ROCA EL SUBMARINO	ISLA	27° 27' 33.097" N	112° 19' 2.807" O	MARINA COSTERA	PUNTA EL CONTRABANDO	BAJA CALIFORNIA SUR (FRENTE A)	MULEGÉ (FRENTE A)	0.002147	0.180
123	ISLA EL TIGRE	ISLA	24° 25' 6.454" N	107° 29' 51.065" O	COSTERA	ENSENADA PABELLONES	SINALOA	CULIACÁN	0.014460	0.583
124	ISLA EL TOBARITO	ISLA	26° 59' 29.314" N	109° 55' 45.925" O	COSTERA	ESTERO CUBUJA	SONORA	BENITO JUÁREZ	0.905881	8.126
125	ROCA EL TORO	ISLA	31° 19' 54.469" N	113° 40' 59.239" O	MARINA COSTERA	BAHÍA LA CHOYA	SONORA (FRENTE A)	PUERTO PEÑASCO (FRENTE A)	0.000574	0.089
126	ISLA EL VENADO	ISLA	27° 57' 19.501" N	111° 7' 17.496" O	MARINA COSTERA	ENSENADA LOS ALGODONES	SONORA (FRENTE A)	GUAYMAS (FRENTE A)	0.180226	2.896
127	ISLA ENCANTADA	ISLA	30° 1' 8.374" N	114° 28' 32.511" O	MARINA COSTERA	SIN DATO	BAJA CALIFORNIA (FRENTE A)	ENSENADA (FRENTE A)	0.444452	3.228
128	ISLOTE ESCORPIÓN	ISLA	24° 39' 11.402" N	107° 57' 17.650" O	COSTERA	BAHÍA ALTATA	SINALOA	NAVOLATO	0.091330	1.461
129	ARRECIFE DE ESPÍRITU SANTO	ARRECIFE	24° 25' 44.231" N	110° 22' 9.669" O	MARINA COSTERA	SIN DATO	BAJA CALIFORNIA SUR (FRENTE A)	LA PAZ (FRENTE A)	0.000668	0.235
130	ISLA ESPÍRITU SANTO	ISLA	24° 28' 22.038" N	110° 20' 34.530" O	MARINA COSTERA	SIN DATO	BAJA CALIFORNIA SUR (FRENTE A)	LA PAZ (FRENTE A)	83.788285	73.592
131	ISLA ESTANQUE	ISLA	29° 3' 55.518" N	113° 5' 22.423" O	MARINA	SIN DATO	BAJA CALIFORNIA (FRENTE A)	ENSENADA (FRENTE A)	0.823088	5.370
132	ISLA FARALLÓN DE SAN IGNACIO	ISLA	25° 26' 9.249" N	109° 22' 36.907" O	MARINA COSTERA	BAHÍA SANTA MARÍA	SINALOA (FRENTE A)	AHOME (FRENTE A)	0.283673	2.460
133	ROCA FARALLÓN EL TECOLITILLO	ISLA	21° 8' 42.464" N	105° 14' 10.750" O	MARINA COSTERA	SIN DATO	NAYARIT (FRENTE A)	COMPOSTELA (FRENTE A)	0.003191	0.240
134	ISLOTE GACHUPÍN	ISLA	24° 7' 32.669" N	107° 9' 47.685" O	COSTERA	BAHÍA TEMPEHUAYA	SINALOA	CULIACÁN	0.186945	1.894
135	ISLA GALLINA	ISLA	24° 27' 26.070" N	110° 23' 2.252" O	MARINA COSTERA	SIN DATO	BAJA CALIFORNIA SUR (FRENTE A)	LA PAZ (FRENTE A)	0.017669	0.513

NÚM.	NOMBRE GEOGRÁFICO	TÉRMINO GENÉRICO	LATITUD	LONGITUD	ZONA	ELEMENTO DE REFERENCIA	ESTADO	MUNICIPIO	SUPERFICIE (KM <sup>2</sup> )	PERÍMETRO (KM)
136	ISLA GALLO	ISLA	24° 27' 58.179" N	110° 23' 7.289" O	MARINA COSTERA	SIN DATO	BAJA CALIFORNIA SUR (FRENTE A)	LA PAZ (FRENTE A)	0.055951	1.364
137	ISLA GARRAPATA	ISLA	25° 10' 3.636" N	108° 15' 35.532" O	COSTERA	BAHÍA SANTA MARÍA	SINALOA	ANGOSTURA	5.288927	18.392
138	ISLA GORE	ISLA	31° 41' 42.803" N	114° 40' 23.727" O	COSTERA	SIN DATO	BAJA CALIFORNIA (FRENTE A)	SAN LUIS RÍO COLORADO (FRENTE A)	48.636455	32.310
139	ISLA GRANITO	ISLA	29° 33' 52.077" N	113° 32' 17.545" O	MARINA	SIN DATO	BAJA CALIFORNIA (FRENTE A)	ENSENADA (FRENTE A)	0.267335	3.015
140	ROCA GRINGAS	ISLA	27° 52' 33.671" N	110° 57' 10.337" O	MARINA COSTERA	BAHÍA LA SALINITA	SONORA (FRENTE A)	GUAYMAS (FRENTE A)	0.007308	0.412
141	ROCA GRINGAS	ISLA	27° 53' 4.232" N	110° 57' 19.953" O	MARINA COSTERA	BAHÍA LA SALINITA	SONORA (FRENTE A)	GUAYMAS (FRENTE A)	0.010916	0.412
142	ISLA GUAMUCHILITO	ISLA	24° 23' 18.768" N	107° 30' 53.613" O	COSTERA	ENSENADA PABELLONES	SINALOA	CULIACÁN	0.110725	2.250
143	ISLA GUANACASTE	ISLA	22° 40' 13.069" N	105° 38' 36.364" O	COSTERA	LAGUNA AGUA GRANDE	SINALOA	ESCUINAPA	0.483266	4.656
144	ISLA GUASAYEYE	ISLA	25° 28' 42.574" N	108° 50' 32.587" O	COSTERA	BAHÍA SAN IGNACIO	SINALOA	GUASAVE	0.523877	2.919
145	ROCA HERMANO DEL NORTE	ISLA	23° 11' 14.335" N	106° 26' 10.623" O	MARINA COSTERA	SIN DATO	SINALOA (FRENTE A)	MAZATLÁN (FRENTE A)	0.006259	0.313
146	ROCA HERMANO DEL SUR	ISLA	23° 11' 4.337" N	106° 26' 23.399" O	MARINA COSTERA	SIN DATO	SINALOA (FRENTE A)	MAZATLÁN (FRENTE A)	0.015593	0.619
147	ISLA HUIVULAI	ISLA	27° 3' 54.381" N	109° 59' 37.268" O	COSTERA	ESTERO TOBARI	SONORA	CAJEME	6.831467	30.358
148	ISLA IGUANAS	ISLA	24° 26' 17.727" N	107° 37' 33.894" O	COSTERA	ENSENADA PABELLONES	SINALOA	NAVOLATO	0.264594	2.756
149	ISLA ISABEL	ISLA	21° 50' 54.920" N	105° 53' 10.400" O	MARINA COSTERA	SIN DATO	NAYARIT (FRENTE A)	SANTIAGO IXCUINTLA (FRENTE A)	0.790081	6.571
150	ISLOTE ISLETA	ISLA	24° 52' 33.401" N	110° 36' 13.233" O	MARINA COSTERA	SIN DATO	BAJA CALIFORNIA SUR (FRENTE A)	LA PAZ (FRENTE A)	0.049725	1.480
151	ISLA JACQUES COUSTEAU (CERRALVO)	ISLA	24° 13' 58.396" N	109° 52' 26.947" O	MARINA	SIN DATO	BAJA CALIFORNIA SUR (FRENTE A)	LA PAZ (FRENTE A)	135.045600	68.420
152	ISLA LA ATASCOSA	ISLA	24° 25' 8.402" N	107° 30' 46.601" O	COSTERA	ENSENADA PABELLONES	SINALOA	CULIACÁN	0.058134	1.264
153	ISLA LA BATEA	ISLA	27° 54' 7.757" N	110° 52' 53.653" O	COSTERA	BAHÍA GUAYMAS	SONORA	GUAYMAS	0.095784	1.251
154	ISLA LA BOCANITA	ISLA	26° 21' 18.291" N	109° 11' 21.133" O	COSTERA	ESTERO AGIABAMPO	SONORA	HUATABAMPO	0.085443	1.211
155	ISLA LA BRASILEIRA	ISLA	24° 24' 23.619" N	107° 30' 20.865" O	COSTERA	ENSENADA PABELLONES	SINALOA	CULIACÁN	0.271978	3.065
156	ISLA LA CHOLLITA	ISLA	26° 6' 18.353" N	111° 18' 17.617" O	MARINA COSTERA	SIN DATO	BAJA CALIFORNIA SUR (FRENTE A)	LORETO (FRENTE A)	0.064608	1.082
157	ISLA LA CUEVA	ISLA	26° 44' 33.071" N	111° 52' 29.650" O	COSTERA	BAHÍA CONCEPCIÓN	BAJA CALIFORNIA SUR	MULEGÉ	0.028661	0.680
158	ROCA LA FOCA	ISLA	28° 44' 14.768" N	112° 18' 22.227" O	MARINA COSTERA	SIN DATO	SONORA (FRENTE A)	HERMOSILLO (FRENTE A)	0.040310	0.764
159	ISLA LA GLORIA	ISLA	24° 26' 23.148" N	107° 31' 55.964" O	COSTERA	ENSENADA PABELLONES	SINALOA	CULIACÁN	0.068312	2.367
160	ISLA LA HABANA	ISLA	25° 7' 44.336" N	110° 51' 40.128" O	MARINA COSTERA	SIN DATO	BAJA CALIFORNIA SUR (FRENTE A)	COMONDÚ (FRENTE A)	0.020774	0.751
161	ISLA LA ISLITA	ISLA	26° 12' 0.010" N	109° 6' 50.766" O	COSTERA	BAHÍA BACOREHUIS	SINALOA	AHOME	0.812869	3.266
162	ISLA LA JAMA	ISLA	27° 56' 24.738" N	111° 3' 5.849" O	MARINA COSTERA	BAHÍA SAN FRANCISCO	SONORA (FRENTE A)	GUAYMAS (FRENTE A)	0.034175	0.779

NÚM.	NOMBRE GEOGRÁFICO	TÉRMINO GENÉRICO	LATITUD	LONGITUD	ZONA	ELEMENTO DE REFERENCIA	ESTADO	MUNICIPIO	SUPERFICIE (KM <sup>2</sup> )	PERÍMETRO (KM)
163	ISLA LA LARGA	ISLA	20° 41' 56.256" N	105° 35' 7.239" O	MARINA COSTERA	SIN DATO	NAYARIT (FRENTE A)	BAHÍA BANDERAS (FRENTE A)	0.344017	5.246
164	ISLA LA LIEBRE	ISLA	26° 44' 49.521" N	111° 53' 19.421" O	COSTERA	BAHÍA CONCEPCIÓN	BAJA CALIFORNIA SUR	MULEGÉ	0.030296	0.701
165	ISLOTE LA LOBERA	ISLA	27° 54' 8.387" N	112° 45' 36.779" O	MARINA COSTERA	SALINA LA TRINIDAD	BAJA CALIFORNIA SUR (FRENTE A)	MULEGÉ (FRENTE A)	0.003218	0.272
166	ISLA LA PALMA	ISLA	22° 37' 7.927" N	105° 40' 38.808" O	COSTERA	ESTERO AGUA GRANDE	SINALOA	ESCUINAPA	13.960768	18.884
167	ISLA LA PARTIDA	ISLA	24° 33' 34.889" N	110° 23' 9.878" O	MARINA COSTERA	SIN DATO	BAJA CALIFORNIA SUR (FRENTE A)	LA PAZ (FRENTE A)	17.717011	37.224
168	ISLOTE LA PEÑA	ISLA	21° 2' 53.859" N	105° 16' 23.374" O	MARINA COSTERA	SIN DATO	NAYARIT (FRENTE A)	COMPOSTELA (FRENTE A)	0.119353	1.306
169	ROCA LA PIEDRITA	ISLA	26° 53' 49.145" N	111° 57' 0.572" O	MARINA COSTERA	SIN DATO	BAJA CALIFORNIA SUR (FRENTE A)	MULEGÉ (FRENTE A)	0.002520	0.247
170	ISLA LA POMA	ISLA	29° 59' 29.135" N	114° 23' 20.044" O	MARINA COSTERA	SIN DATO	BAJA CALIFORNIA (FRENTE A)	ENSENADA (FRENTE A)	0.128078	2.478
171	ISLA LA REDONDA	ISLA	20° 42' 2.206" N	105° 34' 6.437" O	MARINA COSTERA	SIN DATO	NAYARIT (FRENTE A)	BAHÍA BANDERAS (FRENTE A)	0.346661	4.870
172	ISLA LA TUERAS	ISLA	24° 27' 43.617" N	107° 33' 48.719" O	COSTERA	ENSENADA PABELLONES	SINALOA	CULIACÁN	0.032151	0.994
173	ISLA LA VENTANA	ISLA	28° 59' 45.957" N	113° 30' 35.995" O	MARINA COSTERA	ENSENADA LA GRINGA	BAJA CALIFORNIA (FRENTE A)	ENSENADA (FRENTE A)	1.173811	6.309
174	ISLA LA VENTANA	ISLA	24° 44' 31.324" N	107° 58' 37.766" O	COSTERA	BAHÍA SANTA MARÍA	SINALOA	NAVOLATO	2.935771	11.890
175	ISLA LA VENTANA	ISLA	25° 29' 25.801" N	108° 48' 15.909" O	COSTERA	BAHÍA SAN IGNACIO	SINALOA	GUASAVE	0.035730	0.748
176	ISLA LAGARTIJA	ISLA	28° 43' 26.139" N	112° 57' 47.008" O	MARINA	SIN DATO	BAJA CALIFORNIA (FRENTE A)	ENSENADA (FRENTE A)	0.061877	0.938
177	ISLA LAS ANIMAS	ISLA	28° 41' 40.632" N	112° 54' 53.117" O	MARINA	SIN DATO	BAJA CALIFORNIA (FRENTE A)	ENSENADA (FRENTE A)	3.995312	13.578
178	ISLA LAS ANIMAS	ISLA	25° 6' 47.268" N	110° 30' 36.540" O	MARINA COSTERA	SIN DATO	BAJA CALIFORNIA SUR (FRENTE A)	LA PAZ (FRENTE A)	0.092582	1.265
179	ISLA LAS CHIVAS	ISLA	25° 31' 30.780" N	108° 52' 29.238" O	COSTERA	BAHÍA SAN IGNACIO	SINALOA	GUASAVE	0.072519	1.013
180	ARRECIFE LAS CUATAS	ARRECIFE	25° 21' 53.875" N	108° 46' 0.829" O	MARINA COSTERA	BAHÍA NAVACHISTE	SINALOA (FRENTE A)	GUASAVE (FRENTE A)	0.080795	1.780
181	ROCA LAS CUATAS	ISLA	25° 21' 59.212" N	108° 45' 58.534" O	MARINA COSTERA	BAHÍA NAVACHISTE	SINALOA (FRENTE A)	GUASAVE (FRENTE A)	0.036673	0.746
182	ISLOTE LAS GALERAS	ISLA	25° 44' 27.912" N	111° 2' 38.275" O	MARINA COSTERA	SIN DATO	BAJA CALIFORNIA SUR (FRENTE A)	LORETO (FRENTE A)	0.053916	1.370
183	ISLOTE LAS GALERAS	ISLA	25° 44' 31.473" N	111° 2' 57.042" O	MARINA COSTERA	SIN DATO	BAJA CALIFORNIA SUR (FRENTE A)	LORETO (FRENTE A)	0.034947	0.781
184	ISLA LAS GARZAS	ISLA	22° 28' 35.413" N	105° 41' 14.354" O	COSTERA	ESTERO AGUA BRAVA	SINALOA	ESCUINAPA	0.125452	1.585
185	ISLA LAS GOLONDRINAS	ISLA	24° 24' 42.396" N	107° 31' 2.850" O	COSTERA	ENSENADA PABELLONES	SINALOA	CULIACÁN	0.023541	0.663
186	ISLA LAS ISLITAS	ISLA	25° 45' 25.165" N	111° 16' 29.401" O	MARINA COSTERA	SIN DATO	BAJA CALIFORNIA SUR (FRENTE A)	LORETO (FRENTE A)	0.028253	0.903
187	ARRECIFE LAS LOBERAS	ARRECIFE	24° 50' 35.255" N	110° 36' 25.590" O	MARINA COSTERA	SIN DATO	BAJA CALIFORNIA SUR (FRENTE A)	LA PAZ (FRENTE A)	0.201595	1.703
188	ISLOTE LAS PELONAS	ISLA	24° 13' 17.876" N	107° 21' 17.131" O	COSTERA	BAHÍA LA GUADALUPANA	SINALOA	CULIACÁN	0.061732	1.032
189	ISLA LAS PICHIHUILAS	ISLA	25° 30' 58.317" N	108° 52' 30.961" O	COSTERA	BAHÍA SAN IGNACIO	SINALOA	GUASAVE	0.002299	0.196

NÚM.	NOMBRE GEOGRÁFICO	TÉRMINO GENÉRICO	LATITUD	LONGITUD	ZONA	ELEMENTO DE REFERENCIA	ESTADO	MUNICIPIO	SUPERFICIE (KM <sup>2</sup> )	PERÍMETRO (KM)
190	ROCA LAS TIJERAS	ISLA	25° 40' 39.048" N	111° 10' 25.689" O	MARINA COSTERA	SIN DATO	BAJA CALIFORNIA SUR (FRENTE A)	LORETO (FRENTE A)	0.038129	1.149
191	ISLA LAS TUERAS	ISLA	24° 27' 11.337" N	107° 34' 16.982" O	COSTERA	ENSENADA PABELLONES	SINALOA	CULIACÁN	0.052406	1.423
192	ISLA LAS TUERAS	ISLA	24° 27' 17.321" N	107° 34' 8.938" O	COSTERA	ENSENADA PABELLONES	SINALOA	CULIACÁN	0.022547	0.654
193	ISLA LAS TUERAS	ISLA	24° 27' 25.216" N	107° 34' 1.383" O	COSTERA	ENSENADA PABELLONES	SINALOA	CULIACÁN	0.090421	1.635
194	ISLA LAS TUNITAS	ISLA	25° 4' 25.680" N	108° 13' 12.440" O	COSTERA	BAHÍA SANTA MARÍA	SINALOA	ANGOSTURA	0.030036	0.721
195	ISLA LAS TUNITAS	ISLA	25° 4' 35.092" N	108° 13' 16.991" O	COSTERA	BAHÍA SANTA MARÍA	SINALOA	ANGOSTURA	0.019075	0.586
196	ISLA LAS TUNITAS	ISLA	25° 4' 46.599" N	108° 13' 53.208" O	COSTERA	BAHÍA SANTA MARÍA	SINALOA	ANGOSTURA	0.432107	4.211
197	ISLA LAS VIEJAS	ISLA	26° 42' 17.832" N	109° 31' 36.381" O	COSTERA	BAHÍA YAVAROS	SONORA	HUATABAMPO	2.226068	10.842
198	ISLA LA LECHUGUILLA	ISLA	25° 46' 20.746" N	109° 24' 22.719" O	COSTERA	BAHÍA EL PERRO	SINALOA	AHOME	19.162722	48.044
199	ISLA LEDON	ISLA	22° 44' 43.052" N	105° 43' 9.325" O	COSTERA	LAGUNA AGUA GRANDE	SINALOA	ESCUINAPA	0.155409	1.761
200	ISLA LEÓN ECHADO	ISLA	27° 55' 32.583" N	110° 59' 30.588" O	MARINA COSTERA	BAHÍA SAN FRANCISCO	SONORA (FRENTE A)	GUAYMAS (FRENTE A)	0.001803	0.189
201	ISLA LLAVE	ISLA	28° 59' 55.908" N	113° 31' 14.062" O	MARINA COSTERA	ENSENADA LA GRINGA	BAJA CALIFORNIA (FRENTE A)	ENSENADA (FRENTE A)	0.027200	0.627
202	ARRECIFE LOBERAS	ARRECIFE	24° 51' 8.157" N	110° 35' 7.753" O	MARINA COSTERA	SIN DATO	BAJA CALIFORNIA SUR (FRENTE A)	LA PAZ (FRENTE A)	0.015878	0.564
203	ISLA LOBOS	ISLA	30° 3' 6.886" N	114° 29' 19.383" O	MARINA COSTERA	SIN DATO	BAJA CALIFORNIA (FRENTE A)	ENSENADA (FRENTE A)	0.233288	2.126
204	ROCA LOBOS	ISLA	24° 17' 53.500" N	110° 20' 45.267" O	MARINA COSTERA	ESTERO EL MERITO	BAJA CALIFORNIA SUR (FRENTE A)	LA PAZ (FRENTE A)	0.002402	0.179
205	ROCA LOBOS	ISLA	27° 9' 53.289" N	112° 4' 6.061" O	MARINA COSTERA	SIN DATO	BAJA CALIFORNIA SUR (FRENTE A)	MULEGÉ (FRENTE A)	0.012282	0.721
206	ISLA LOBOS	ISLA	27° 19' 28.634" N	110° 34' 43.010" O	COSTERA	ESTERO LOBOS	SONORA	SAN IGNACIO RÍO MUERTO	19.777850	53.755
207	ROCA LOBOS	ISLA	27° 52' 4.569" N	110° 57' 3.580" O	MARINA COSTERA	BAHÍA LA SALINITA	SONORA (FRENTE A)	GUAYMAS (FRENTE A)	0.005950	0.322
208	ROCA LOS ALGODONES	ISLA	27° 56' 59.376" N	111° 7' 12.429" O	MARINA COSTERA	ENSENADA LOS ALGODONES	SONORA (FRENTE A)	GUAYMAS (FRENTE A)	0.001012	0.115
209	ROCA LOS ARCOS	ISLA	20° 32' 42.529" N	105° 17' 32.205" O	MARINA COSTERA	BAHÍA MISMA LOYA	JALISCO (FRENTE A)	PUERTO VALLARTA (FRENTE A)	0.016362	0.547
210	ISLA LOS BLEDOS	ISLA	25° 31' 37.654" N	108° 52' 59.727" O	COSTERA	BAHÍA SAN IGNACIO	SINALOA	GUASAVE	0.006319	0.312
211	ISLOTE LOS CANDELEROS	ISLA	25° 45' 2.849" N	111° 14' 26.514" O	MARINA COSTERA	SIN DATO	BAJA CALIFORNIA SUR (FRENTE A)	LORETO (FRENTE A)	0.004706	0.296
212	ISLOTE LOS CERRITOS	ISLA	22° 49' 31.725" N	105° 58' 30.905" O	COSTERA	LAGUNA LOS CERRITOS	SINALOA	ROSARIO	0.189932	1.947
213	ROCA LOS CHANGOS	ISLA	28° 5' 55.543" N	111° 17' 10.893" O	MARINA COSTERA	SIN DATO	SONORA (FRENTE A)	GUAYMAS (FRENTE A)	0.008867	0.353
214	ROCA LOS CHANGOS	ISLA	28° 6' 13.784" N	111° 17' 17.497" O	MARINA COSTERA	SIN DATO	SONORA (FRENTE A)	GUAYMAS (FRENTE A)	0.006508	0.355
215	ISLA LOS COCHIS	ISLA	25° 22' 56.073" N	108° 43' 30.685" O	COSTERA	BAHÍA NAVACHISTE	SINALOA	GUASAVE	0.157068	2.307
216	ROCA LOS GEMELITOS	ISLA	28° 57' 21.292" N	113° 28' 54.903" O	MARINA COSTERA	BAHÍA LOS ÁNGELES	BAJA CALIFORNIA (FRENTE A)	ENSENADA (FRENTE A)	0.016507	0.597
217	ROCA LOS GEMELITOS	ISLA	28° 57' 22.470" N	113° 28' 31.145" O	MARINA COSTERA	BAHÍA LOS ÁNGELES	BAJA CALIFORNIA (FRENTE A)	ENSENADA (FRENTE A)	0.038126	0.945

NÚM.	NOMBRE GEOGRÁFICO	TÉRMINO GENÉRICO	LATITUD	LONGITUD	ZONA	ELEMENTO DE REFERENCIA	ESTADO	MUNICIPIO	SUPERFICIE (KM <sup>2</sup> )	PERÍMETRO (KM)
218	ROCA LOS ISLOTES	ISLA	24° 35' 55.565" N	110° 24' 0.845" O	MARINA COSTERA	SIN DATO	BAJA CALIFORNIA SUR (FRENTE A)	LA PAZ (FRENTE A)	0.005530	0.293
219	ISLA LOS ISLOTES	ISLA	24° 35' 55.443" N	110° 24' 11.657" O	MARINA COSTERA	SIN DATO	BAJA CALIFORNIA SUR (FRENTE A)	LA PAZ (FRENTE A)	0.027679	0.679
220	ISLA LOS LOBOS	ISLA	23° 13' 29.961" N	106° 27' 52.187" O	MARINA COSTERA	SIN DATO	SINALOA (FRENTE A)	MAZATLÁN (FRENTE A)	0.130847	1.812
221	ISLA LOS PÁJAROS	ISLA	24° 24' 33.373" N	107° 31' 32.645" O	COSTERA	ENSENADA PABELLONES	SINALOA	CULIACÁN	0.025260	0.854
222	ISLA LOS PÁJAROS	ISLA	25° 22' 39.200" N	108° 42' 11.622" O	COSTERA	BAHÍA NAVACHISTE	SINALOA	GUASAVE	0.089583	1.603
223	ISLA LOS PÁJAROS	ISLA	26° 17' 16.310" N	109° 14' 5.295" O	COSTERA	BAHÍA JITZAMURI	SINALOA	AHOME	0.026288	0.604
224	ISLA LOS PATOS	ISLA	25° 37' 12.867" N	109° 0' 46.966" O	COSTERA	BAHÍA OHUIRA	SINALOA	AHOME	0.156493	1.482
225	ISLA MACAPULE	ISLA	25° 20' 43.216" N	108° 38' 27.096" O	COSTERA	ESTERO LA PIEDRA	SINALOA	GUASAVE	25.639109	65.403
226	ISLOTE MACAVI	ISLA	24° 7' 53.872" N	107° 10' 26.947" O	COSTERA	BAHÍA TEMPEHUAYA	SINALOA	CULIACÁN	0.208943	1.850
227	ISLA MARGARITAS	ISLA	22° 44' 45.064" N	105° 44' 31.492" O	COSTERA	LAGUNA AGUA GRANDE	SINALOA	ESCUINAPA	0.152412	2.842
228	ISLA MARÍA CLEOFAS	ISLA	21° 18' 45.717" N	106° 14' 53.936" O	MARINA	SIN DATO	NAYARIT (FRENTE A)	SAN BLAS (FRENTE A)	18.750542	23.728
229	ISLA MARÍA MADRE	ISLA	21° 37' 39.191" N	106° 34' 55.378" O	MARINA	SIN DATO	NAYARIT (FRENTE A)	SAN BLAS (FRENTE A)	140.284784	68.473
230	ISLA MARÍA MAGDALENA	ISLA	21° 27' 42.473" N	106° 25' 28.206" O	MARINA	SIN DATO	NAYARIT (FRENTE A)	SAN BLAS (FRENTE A)	66.987362	44.951
231	ARRECIFE DE MARÍA MAGDALENA	ARRECIFE	21° 29' 7.365" N	106° 26' 8.331" O	MARINA	SIN DATO	NAYARIT (FRENTE A)	SAN BLAS (FRENTE A)	0.282993	34.252
232	ISLA MASOCAHUI	ISLA	25° 34' 10.273" N	109° 0' 45.317" O	COSTERA	BAHÍA OHUIRA	SINALOA	AHOME	0.149455	2.101
233	ISLA MAVIRI	ISLA	25° 35' 49.315" N	109° 8' 11.615" O	COSTERA	BAHÍA SANTA MARÍA	SINALOA	AHOME	9.143166	36.045
234	ISLA MAZOCARIT	ISLA	26° 22' 1.709" N	109° 14' 30.004" O	COSTERA	ESTERO AGIABAMPO	SONORA	HUATABAMPO	7.392060	16.306
235	ISLA MEJIA	ISLA	29° 33' 24.269" N	113° 34' 8.743" O	MARINA	SIN DATO	BAJA CALIFORNIA (FRENTE A)	ENSENADA (FRENTE A)	2.438552	7.893
236	ISLOTE MELENDRES	ISLA	24° 48' 41.273" N	108° 4' 10.210" O	COSTERA	BAHÍA SANTA MARÍA	SINALOA	NAVOLATO	0.901765	13.847
237	ISLA MELLIZAS	ISLA	27° 53' 57.281" N	110° 54' 2.696" O	COSTERA	BAHÍA GUAYMAS	SONORA	GUAYMAS	0.015478	0.452
238	ISLA MELLIZAS	ISLA	27° 54' 2.733" N	110° 53' 55.540" O	COSTERA	BAHÍA GUAYMAS	SONORA	GUAYMAS	0.011982	0.401
239	ISLOTE MERO	ISLA	25° 23' 1.131" N	108° 44' 3.610" O	COSTERA	BAHÍA NAVACHISTE	SINALOA	GUASAVE	0.043700	0.781
240	ISLA MESTIZA	ISLA	25° 50' 27.538" N	111° 19' 0.759" O	MARINA COSTERA	SIN DATO	BAJA CALIFORNIA SUR (FRENTE A)	LORETO (FRENTE A)	0.020057	0.735
241	ISLA DE METATES	ISLA	22° 41' 13.311" N	105° 39' 23.744" O	COSTERA	LAGUNA AGUA GRANDE	SINALOA	ESCUINAPA	0.403448	5.297
242	ISLA MITLÁN	ISLA	29° 4' 0.857" N	113° 31' 4.164" O	MARINA COSTERA	ENSENADA SAN LUIS	BAJA CALIFORNIA (FRENTE A)	ENSENADA (FRENTE A)	0.139887	2.061
243	ISLOTE MOGOTE EL BULE	ISLA	22° 3' 49.383" N	105° 28' 53.624" O	COSTERA	ESTERO PUERTA DE AGUA BRAVA	NAYARIT	ROSAMORADA	0.030153	0.680
244	ISLA LOS MOGOTONES	ISLA	27° 25' 51.951" N	110° 34' 54.075" O	COSTERA	ESTERO LOBOS	SONORA	SAN IGNACIO RÍO MUERTO	0.001322	0.149
245	ISLA LOS MOGOTONES	ISLA	27° 25' 55.393" N	110° 34' 43.221" O	COSTERA	ESTERO LOBOS	SONORA	SAN IGNACIO RÍO MUERTO	0.007332	0.690

NÚM.	NOMBRE GEOGRÁFICO	TÉRMINO GENÉRICO	LATITUD	LONGITUD	ZONA	ELEMENTO DE REFERENCIA	ESTADO	MUNICIPIO	SUPERFICIE (KM <sup>2</sup> )	PERÍMETRO (KM)
246	ISLA LOS MOGOTONES	ISLA	27° 26' 50.255" N	110° 34' 48.861" O	COSTERA	ESTERO LOBOS	SONORA	SAN IGNACIO RÍO MUERTO	1.314059	6.114
247	ISLA MOLCAJETE	ISLA	25° 28' 17.897" N	108° 52' 5.311" O	COSTERA	BAHÍA SAN IGNACIO	SINALOA	GUASAVE	0.016886	0.507
248	ISLA LOS MONOS	ISLA	22° 39' 37.151" N	105° 38' 10.806" O	COSTERA	LAGUNA AGUA GRANDE	SINALOA	ESCUINAPA	0.064581	1.243
249	ISLA MONSERRAT	ISLA	25° 40' 59.750" N	111° 2' 5.861" O	MARINA COSTERA	SIN DATO	BAJA CALIFORNIA SUR (FRENTE A)	LORETO (FRENTE A)	18.444682	22.379
250	ISLA MONTAGUE	ISLA	31° 44' 44.713" N	114° 45' 14.120" O	COSTERA	SIN DATO	BAJA CALIFORNIA (FRENTE A)	SAN LUIS RÍO COLORADO (FRENTE A)	99.929137	95.206
251	ISLOTE MONTALVA	ISLA	25° 12' 35.500" N	110° 54' 58.289" O	MARINA COSTERA	SIN DATO	BAJA CALIFORNIA SUR (FRENTE A)	LORETO (FRENTE A)	0.020284	0.923
252	ISLOTE MONTE AMARILLO	ISLA	24° 13' 56.396" N	107° 20' 23.412" O	COSTERA	BAHÍA LA GUADALUPANA	SINALOA	CULIACÁN	0.281503	2.657
253	ISLOTE MONTE TORRES	ISLA	24° 8' 6.507" N	107° 9' 55.211" O	COSTERA	BAHÍA TEMPEHUAYA	SINALOA	CULIACÁN	0.069843	0.999
254	ISLA MORENA	ISLA	25° 14' 48.870" N	110° 55' 19.296" O	MARINA COSTERA	SIN DATO	BAJA CALIFORNIA SUR (FRENTE A)	LORETO (FRENTE A)	0.010523	0.542
255	ROCA MORRO EL BOQUETE	ISLA	21° 33' 37.728" N	105° 19' 36.178" O	COSTERA	ESTERO EL REY	NAYARIT	SAN BLAS	0.071290	1.004
256	BARRA MORRO INGLÉS	ISLA	27° 55' 0.192" N	110° 49' 33.650" O	COSTERA	BAHÍA EMPALME	SONORA	EMPALME	1.179665	14.491
257	ROCA MORRO LA LOBERA	ISLA	27° 15' 37.489" N	112° 5' 13.085" O	MARINA COSTERA	SIN DATO	BAJA CALIFORNIA SUR (FRENTE A)	MULEGÉ (FRENTE A)	0.000170	0.052
258	ROCA MORRO LA LOBERA	ISLA	27° 15' 46.190" N	112° 5' 27.845" O	MARINA COSTERA	SIN DATO	BAJA CALIFORNIA SUR (FRENTE A)	MULEGÉ (FRENTE A)	0.002793	0.198
259	ROCA MORRO LA LOBERA	ISLA	27° 15' 53.719" N	112° 5' 29.165" O	MARINA COSTERA	SIN DATO	BAJA CALIFORNIA SUR (FRENTE A)	MULEGÉ (FRENTE A)	0.000903	0.114
260	ROCA MORRO LA LOBERA	ISLA	27° 15' 56.024" N	112° 5' 29.644" O	MARINA COSTERA	SIN DATO	BAJA CALIFORNIA SUR (FRENTE A)	MULEGÉ (FRENTE A)	0.001641	0.171
261	ROCA MORRO LA LOBERA	ISLA	27° 15' 58.144" N	112° 5' 25.846" O	MARINA COSTERA	SIN DATO	BAJA CALIFORNIA SUR (FRENTE A)	MULEGÉ (FRENTE A)	0.000176	0.058
262	ISLA MORRO TECOMATE	ISLA	26° 42' 35.722" N	111° 52' 43.182" O	COSTERA	BAHÍA CONCEPCIÓN	BAJA CALIFORNIA SUR	MULEGÉ	0.007323	0.315
263	ROCA MORROS SANTA AGUEDA	ISLA	27° 19' 39.021" N	112° 14' 42.209" O	MARINA COSTERA	SIN DATO	BAJA CALIFORNIA SUR (FRENTE A)	MULEGÉ (FRENTE A)	0.001128	0.148
264	ISLA LOS NAHUALES	ISLA	22° 45' 23.097" N	105° 44' 36.726" O	COSTERA	LAGUNA AGUA GRANDE	SINALOA	ESCUINAPA	0.050681	1.025
265	ISLA NESCOCO	ISLA	25° 30' 3.018" N	108° 51' 30.864" O	COSTERA	BAHÍA SAN IGNACIO	SINALOA	GUASAVE	5.118522	16.279
266	ISLA NOVIO	ISLA	29° 33' 2.836" N	113° 33' 25.923" O	MARINA	SIN DATO	BAJA CALIFORNIA (FRENTE A)	ENSENADA (FRENTE A)	0.150737	2.134
267	ISLA NUEVO ZOQUITITAN	ISLA	24° 0' 6.570" N	107° 3' 38.948" O	COSTERA	ESTERO AGUA AMARGA	SINALOA	ELOTA	0.087611	1.280
268	ISLA PÁJAROS	ISLA	23° 15' 15.627" N	106° 28' 36.113" O	MARINA COSTERA	SIN DATO	SINALOA (FRENTE A)	MAZATLÁN (FRENTE A)	0.542515	3.169
269	ISLA PÁJAROS	ISLA	27° 53' 38.502" N	110° 50' 23.766" O	MARINA COSTERA	BAHÍA INTERIOR	SONORA (FRENTE A)	GUAYMAS (FRENTE A)	0.741886	6.021
270	ISLA PANALES	ISLA	22° 22' 52.204" N	105° 40' 6.197" O	COSTERA	ESTERO AGUA BRAVA	NAYARIT	TECUALA	151.736659	121.500
271	ARRECIFE PARDITO	ARRECIFE	24° 51' 12.518" N	110° 34' 58.779" O	MARINA COSTERA	SIN DATO	BAJA CALIFORNIA SUR (FRENTE A)	LA PAZ (FRENTE A)	0.014152	0.837
272	ISLOTE PARDO	ISLA	25° 43' 50.378" N	111° 13' 28.605" O	MARINA COSTERA	SIN DATO	BAJA CALIFORNIA SUR (FRENTE A)	LORETO (FRENTE A)	0.028399	0.701



NÚM.	NOMBRE GEOGRÁFICO	TÉRMINO GENÉRICO	LATITUD	LONGITUD	ZONA	ELEMENTO DE REFERENCIA	ESTADO	MUNICIPIO	SUPERFICIE (KM²)	PERÍMETRO (KM)
273	ISLA PARTIDA	ISLA	28° 53' 27.294" N	113° 2' 23.414" O	MARINA	SIN DATO	BAJA CALIFORNIA (FRENTE A)	ENSENADA (FRENTE A)	0.935612	6.269
274	ISLA PASOTECORA	ISLA	26° 18' 18.371" N	109° 9' 20.234" O	COSTERA	ESTERO AGIABAMPO	SONORA	HUATABAMPO	0.011815	0.431
275	ISLA PATA	ISLA	29° 0' 51.708" N	113° 30' 50.340" O	MARINA COSTERA	ENSENADA LA GRINGA	BAJA CALIFORNIA (FRENTE A)	ENSENADA (FRENTE A)	0.120316	1.736
276	ISLOTE PATOS	ISLA	29° 16' 5.246" N	112° 27' 34.185" O	MARINA COSTERA	SIN DATO	SONORA (FRENTE A)	PITIQUITO (FRENTE A)	0.456979	2.920
277	ISLOTE PERUANO	ISLA	27° 54' 32.857" N	110° 58' 10.428" O	MARINA COSTERA	ENSENADA BACCHIBAMPO	SONORA (FRENTE A)	GUAYMAS (FRENTE A)	0.030277	0.661
278	ROCA PIEDRA BLANCA	ISLA	29° 34' 4.432" N	113° 33' 57.909" O	MARINA	SIN DATO	BAJA CALIFORNIA (FRENTE A)	ENSENADA (FRENTE A)	0.005995	0.299
279	ISLA PIEDRA BLANCA	ISLA	21° 19' 5.439" N	106° 17' 14.059" O	MARINA	SIN DATO	NAYARIT (FRENTE A)	SAN BLAS (FRENTE A)	0.183906	2.543
280	ROCA PIEDRA BLANCA	ISLA	28° 11' 27.345" N	111° 21' 28.865" O	MARINA COSTERA	BAHÍA JOJOVAL	SONORA (FRENTE A)	GUAYMAS (FRENTE A)	0.006883	0.326
281	ISLA PIEDRA BLANCA DE MAR	ISLA	21° 34' 42.556" N	105° 29' 44.341" O	MARINA COSTERA	SIN DATO	NAYARIT (FRENTE A)	SAN BLAS (FRENTE A)	0.017461	0.491
282	ROCA PIEDRA EL MORRO	ISLA	21° 44' 21.273" N	106° 42' 6.988" O	MARINA	SIN DATO	NAYARIT (FRENTE A)	SAN BLAS (FRENTE A)	0.042367	0.894
283	ROCA PIEDRA LOS MORROS AHOGADOS	ISLA	25° 34' 44.413" N	109° 1' 31.577" O	COSTERA	BAHÍA OHUIRA	SINALOA	AHOME	0.001172	0.130
284	ROCA PIEDRA NEGRA	ISLA	23° 9' 58.935" N	106° 25' 5.301" O	MARINA COSTERA	SIN DATO	SINALOA (FRENTE A)	MAZATLÁN (FRENTE A)	0.001100	0.121
285	ISLA LAS PIEDRAS	ISLA	25° 51' 22.626" N	109° 25' 3.459" O	COSTERA	BOCA LAS PIEDRAS	SINALOA	AHOME	7.143627	20.427
286	ISLA PIEDRITA	ISLA	26° 45' 32.160" N	111° 52' 43.219" O	COSTERA	BAHÍA CONCEPCIÓN	BAJA CALIFORNIA SUR	MULEGÉ	0.227635	2.235
287	ISLA LAS PIEDRITAS	ISLA	22° 38' 46.577" N	105° 38' 3.741" O	COSTERA	LAGUNA LA PÍA	SINALOA	ESCUINAPA	0.067944	1.225
288	ISLA PITAHAYA	ISLA	26° 45' 6.237" N	111° 52' 18.788" O	COSTERA	BAHÍA CONCEPCIÓN	BAJA CALIFORNIA SUR	MULEGÉ	0.021209	0.593
289	ISLA LA PITAHAYOSA	ISLA	27° 52' 58.184" N	110° 51' 55.860" O	COSTERA	BAHÍA GUAYMAS	SONORA	GUAYMAS	0.160594	1.576
290	ISLA PLATANITOS	ISLA	21° 20' 44.590" N	105° 14' 33.940" O	COSTERA	PLAYA PLATANITOS	NAYARIT	COMPOSTELA	0.091548	1.207
291	ISLA LOS PLATANOS	ISLA	22° 10' 33.037" N	105° 20' 16.456" O	COSTERA	LAGUNA DE PESCADERO	NAYARIT	ROSAMORADA	0.025209	0.714
292	ISLA POTRERITOS	ISLA	22° 44' 34.077" N	105° 44' 3.734" O	COSTERA	LAGUNA AGUA GRANDE	SINALOA	ESCUINAPA	0.469523	7.060
293	ISLA PUNTA COLORADA	ISLA	26° 20' 51.611" N	109° 12' 29.585" O	COSTERA	ESTERO AGIABAMPO	SONORA	HUATABAMPO	0.426756	3.251
294	BARRA SIN NOMBRE	ISLA	26° 41' 13.152" N	109° 33' 1.128" O	COSTERA	BAHÍA DE SANTA BARBARA	SONORA	HUATABAMPO	5.591026	33.697
295	ISLA PUNTA SARGENTO	ISLA	29° 18' 37.898" N	112° 20' 52.662" O	COSTERA	BAHÍA SARGENTO	SONORA	PITIQUITO	0.768001	14.475
296	ISLA QUEVEDO	ISLA	24° 10' 51.641" N	107° 18' 43.961" O	COSTERA	BAHÍA LA GUADALUPANA	SINALOA	CULIACÁN	20.496336	53.895
297	ISLA RACITITO	ISLA	28° 50' 9.025" N	112° 59' 56.859" O	MARINA	SIN DATO	BAJA CALIFORNIA (FRENTE A)	ENSENADA (FRENTE A)	0.015572	0.518
298	ISLA RASA	ISLA	28° 49' 22.670" N	112° 58' 48.523" O	MARINA	SIN DATO	BAJA CALIFORNIA (FRENTE A)	ENSENADA (FRENTE A)	0.570252	3.144
299	ISLA RASCALE	ISLA	22° 29' 13.278" N	105° 40' 48.896" O	COSTERA	ESTERO AGUA BRAVA	SINALOA	ESCUINAPA	0.654560	4.732

NÚM.	NOMBRE GEOGRÁFICO	TÉRMINO GENÉRICO	LATITUD	LONGITUD	ZONA	ELEMENTO DE REFERENCIA	ESTADO	MUNICIPIO	SUPERFICIE (KM²)	PERÍMETRO (KM)
300	ISLA EL REMOLINO	ISLA	22° 45' 26.344" N	105° 44' 9.636" O	COSTERA	LAGUNA AGUA GRANDE	SINALOA	ESCUINAPA	0.280288	2.933
301	ISLA SABALITO	ISLA	22° 37' 30.576" N	105° 37' 8.771" O	COSTERA	LAGUNA LA PÍA	SINALOA	ESCUINAPA	0.165996	2.609
302	ISLA SALIACA	ISLA	25° 10' 31.376" N	108° 19' 26.783" O	COSTERA	BAHÍA SANTA MARÍA	SINALOA	ANGOSTURA	20.178142	62.931
303	ISLA LA SALINA	ISLA	27° 53' 55.561" N	112° 45' 52.311" O	COSTERA	SALINA LA TRINIDAD	BAJA CALIFORNIA SUR	MULEGÉ	0.377783	3.645
304	ISLA SALSIPUEDES	ISLA	28° 43' 33.814" N	112° 57' 20.117" O	MARINA	SIN DATO	BAJA CALIFORNIA (FRENTE A)	ENSENADA (FRENTE A)	1.026990	8.003
305	ISLA SAN AREMAR	ISLA	29° 0' 51.437" N	113° 30' 19.970" O	MARINA COSTERA	ENSENADA LA GRINGA	BAJA CALIFORNIA (FRENTE A)	ENSENADA (FRENTE A)	0.013536	0.517
306	ISLA SAN COSME	ISLA	25° 35' 7.974" N	111° 9' 0.229" O	MARINA COSTERA	SIN DATO	BAJA CALIFORNIA SUR (FRENTE A)	LORETO (FRENTE A)	0.320722	2.767
307	ISLA SAN DAMÍAN	ISLA	25° 35' 10.711" N	111° 7' 50.099" O	MARINA COSTERA	SIN DATO	BAJA CALIFORNIA SUR (FRENTE A)	LORETO (FRENTE A)	0.053800	1.189
308	ISLA SAN DIEGO	ISLA	25° 11' 53.611" N	110° 41' 55.454" O	MARINA COSTERA	SIN DATO	BAJA CALIFORNIA SUR (FRENTE A)	COMONDÚ (FRENTE A)	0.556845	3.531
309	ISLA SAN ESTEBAN	ISLA	28° 42' 3.096" N	112° 34' 38.654" O	MARINA	SIN DATO	BAJA CALIFORNIA (FRENTE A)	ENSENADA (FRENTE A)	39.663936	27.902
310	ISLA SAN FRANCISCO	ISLA	24° 49' 48.445" N	110° 34' 25.123" O	MARINA COSTERA	BAHÍA EL CORRALITO	BAJA CALIFORNIA SUR (FRENTE A)	LA PAZ (FRENTE A)	3.810826	11.937
311	ISLA SAN IGNACIO	ISLA	25° 24' 57.685" N	108° 53' 5.705" O	COSTERA	BAHÍA NAVACHISTE	SINALOA	GUASAVE	36.678152	59.930
312	ISLA SAN ILDEFONSO	ISLA	26° 37' 42.976" N	111° 25' 46.715" O	MARINA COSTERA	SIN DATO	BAJA CALIFORNIA SUR (FRENTE A)	MULEGÉ (FRENTE A)	1.002936	6.524
313	ISLA SAN JORGE	ISLA	31° 0' 48.269" N	113° 14' 40.852" O	MARINA COSTERA	SIN DATO	SONORA (FRENTE A)	CABORCA (FRENTE A)	0.244888	3.598
314	ISLA SAN JOSÉ	ISLA	24° 58' 49.231" N	110° 37' 18.745" O	MARINA COSTERA	SIN DATO	BAJA CALIFORNIA SUR (FRENTE A)	LA PAZ (FRENTE A)	180.795232	84.690
315	ISLA SAN JUAN NEPOMUCENO	ISLA	24° 16' 6.103" N	110° 20' 1.636" O	COSTERA	PENÍNSULA DE SAN JUAN NEPOMUCENO	BAJA CALIFORNIA SUR	LA PAZ	1.309684	7.201
316	ISLA SAN JUANITO	ISLA	21° 44' 56.167" N	106° 40' 33.103" O	MARINA	SIN DATO	NAYARIT (FRENTE A)	SAN BLAS (FRENTE A)	9.016596	18.000
317	ISLA SAN LORENZO	ISLA	28° 37' 42.145" N	112° 49' 5.060" O	MARINA	SIN DATO	BAJA CALIFORNIA (FRENTE A)	ENSENADA (FRENTE A)	31.963129	40.395
318	ISLA SAN LUCAS	ISLA	25° 28' 0.014" N	108° 48' 10.754" O	COSTERA	BAHÍA SAN IGNACIO	SINALOA	GUASAVE	0.432450	2.767
319	ISLOTE DE SAN LUCAS	ISLA	27° 13' 38.440" N	112° 11' 55.386" O	COSTERA	BAHÍA EL ISLOTE DE SAN LUCAS	BAJA CALIFORNIA SUR	MULEGÉ (FRENTE A)	0.412664	11.340
320	ISLA SAN LUIS	ISLA	27° 57' 44.798" N	111° 6' 57.141" O	COSTERA	ENSENADA LOS ALGODONES	SONORA	GUAYMAS	0.049223	1.325
321	ISLA SAN LUÍS	ISLA	29° 58' 13.627" N	114° 24' 29.182" O	MARINA COSTERA	ENSENADA SAN LUIS	BAJA CALIFORNIA (FRENTE A)	ENSENADA (FRENTE A)	6.067906	19.414
322	ISLA SAN LUIS GONZAGA	ISLA	29° 48' 54.164" N	114° 23' 5.053" O	COSTERA	ENSENADA SAN FRANCISQUITO	BAJA CALIFORNIA	ENSENADA	1.751540	10.551
323	ISLA SAN MARCIAL	ISLA	25° 31' 50.340" N	111° 0' 21.790" O	MARINA COSTERA	PUNTA LA BALLENA	BAJA CALIFORNIA SUR (FRENTE A)	LORETO (FRENTE A)	0.032622	1.057
324	ISLA SAN MARCOS	ISLA	27° 13' 6.269" N	112° 4' 27.058" O	MARINA COSTERA	SIN DATO	BAJA CALIFORNIA SUR (FRENTE A)	MULEGÉ (FRENTE A)	28.669598	33.119
325	ISLA SAN MARTIN	ISLA	30° 47' 18.974" N	114° 41' 57.209" O	COSTERA	LAGUNA PERCEBU	BAJA CALIFORNIA	ENSENADA	1.235960	16.955
326	ROCA SAN NICOLÁS	ISLA	27° 56' 8.534" N	111° 3' 4.482" O	MARINA COSTERA	BAHÍA SAN FRANCISCO	SONORA (FRENTE A)	GUAYMAS (FRENTE A)	0.006393	0.402
327	ISLOTE SAN NICOLÁS	ISLA	31° 0' 22.468" N	113° 14' 34.864" O	MARINA COSTERA	SIN DATO	SONORA (FRENTE A)	CABORCA (FRENTE A)	0.040834	0.817

NÚM.	NOMBRE GEOGRÁFICO	TÉRMINO GENÉRICO	LATITUD	LONGITUD	ZONA	ELEMENTO DE REFERENCIA	ESTADO	MUNICIPIO	SUPERFICIE (KM <sup>2</sup> )	PERÍMETRO (KM)
328	ISLA SAN PEDRO MÁRTIR	ISLA	28° 22' 53.437" N	112° 18' 23.696" O	MARINA COSTERA	SIN DATO	SONORA (FRENTE A)	HERMOSILLO (FRENTE A)	2.718485	9.325
329	ISLA SAN PEDRO NOLASCO	ISLA	27° 58' 6.931" N	111° 22' 42.582" O	MARINA	SIN DATO	SONORA (FRENTE A)	GUAYMAS (FRENTE A)	3.482586	10.572
330	ISLA SAN RAFAELITO	ISLA	24° 17' 15.766" N	110° 20' 22.015" O	MARINA COSTERA	PUNTA GAVIOTAS	BAJA CALIFORNIA SUR (FRENTE A)	LA PAZ (FRENTE A)	0.074487	1.235
331	ISLA SAN RAMÓN	ISLA	26° 45' 21.454" N	111° 53' 13.517" O	COSTERA	BAHÍA CONCEPCIÓN	BAJA CALIFORNIA SUR	MULEGÉ	0.044204	0.782
332	ISLA SAN VICENTE	ISLA	27° 52' 38.770" N	110° 51' 43.625" O	MARINA COSTERA	BAHÍA GUAYMAS	SONORA (FRENTE A)	GUAYMAS (FRENTE A)	0.140931	2.285
333	ISLA SANTA CATALINA	ISLA	25° 39' 4.995" N	110° 46' 48.190" O	MARINA	SIN DATO	BAJA CALIFORNIA SUR (FRENTE A)	LORETO (FRENTE A)	38.897047	35.709
334	ISLA SANTA CATARINA	ISLA	27° 55' 48.342" N	111° 3' 33.780" O	MARINA COSTERA	BAHÍA SAN FRANCISCO	SONORA (FRENTE A)	GUAYMAS (FRENTE A)	0.012543	0.471
335	ISLA SANTA CRUZ	ISLA	25° 17' 6.889" N	110° 43' 0.934" O	MARINA COSTERA	SIN DATO	BAJA CALIFORNIA SUR (FRENTE A)	LORETO (FRENTE A)	13.042496	17.577
336	ISLA SANTA INÉS	ISLA	27° 2' 16.732" N	111° 54' 43.803" O	MARINA COSTERA	BAHÍA SANTA INÉS	BAJA CALIFORNIA SUR (FRENTE A)	MULEGÉ (FRENTE A)	0.279407	2.661
337	ROCA SANTA INÉS	ISLA	27° 2' 59.179" N	111° 54' 18.066" O	MARINA COSTERA	BAHÍA SANTA INÉS	BAJA CALIFORNIA SUR (FRENTE A)	MULEGÉ (FRENTE A)	0.000701	0.133
338	ISLOTE SANTA INÉS	ISLA	27° 3' 33.000" N	111° 54' 33.989" O	MARINA COSTERA	BAHÍA SANTA INÉS	BAJA CALIFORNIA SUR (FRENTE A)	MULEGÉ (FRENTE A)	0.007522	0.512
339	ISLA SANTA MARÍA	ISLA	25° 37' 47.990" N	109° 15' 44.118" O	COSTERA	BAHÍA SANTA MARÍA	SINALOA	AHOME	25.881895	88.760
340	ISLA EL SEGUAME	ISLA	22° 38' 40.596" N	105° 37' 24.126" O	COSTERA	LAGUNA LA PÍA	SINALOA	ESCUINAPA	0.023171	0.666
341	ISLA SIN NOMBRE	ISLA	28° 56' 53.190" N	113° 27' 3.817" O	COSTERA	BAHÍA LOS ÁNGELES	BAJA CALIFORNIA	ENSENADA	0.215429	2.831
342	ISLA SIN NOMBRE	ISLA	29° 2' 12.947" N	113° 32' 17.463" O	COSTERA	MARISMA LA GRINGA	BAJA CALIFORNIA	ENSENADA	0.405203	4.706
343	ISLA SIN NOMBRE	ISLA	28° 39' 51.619" N	112° 36' 25.058" O	MARINA	SIN DATO	BAJA CALIFORNIA (FRENTE A)	ENSENADA (FRENTE A)	0.060166	0.924
344	ISLA SIN NOMBRE	ISLA	28° 40' 6.944" N	112° 33' 16.174" O	MARINA	SIN DATO	BAJA CALIFORNIA (FRENTE A)	ENSENADA (FRENTE A)	0.055260	0.891
345	ISLA SIN NOMBRE	ISLA	28° 40' 45.787" N	112° 32' 50.594" O	MARINA COSTERA	SIN DATO	BAJA CALIFORNIA (FRENTE A)	ENSENADA (FRENTE A)	0.059921	0.920
346	ROCA SIN NOMBRE	ISLA	28° 41' 52.281" N	112° 54' 14.799" O	MARINA	SIN DATO	BAJA CALIFORNIA (FRENTE A)	ENSENADA (FRENTE A)	0.008432	0.362
347	ISLA SIN NOMBRE	ISLA	28° 43' 47.736" N	112° 36' 39.155" O	MARINA	SIN DATO	BAJA CALIFORNIA (FRENTE A)	ENSENADA (FRENTE A)	0.042252	0.842
348	ISLA SIN NOMBRE	ISLA	28° 43' 58.097" N	112° 57' 59.059" O	MARINA	SIN DATO	BAJA CALIFORNIA (FRENTE A)	ENSENADA (FRENTE A)	0.022303	0.555
349	ISLA SIN NOMBRE	ISLA	28° 43' 59.089" N	112° 58' 10.846" O	MARINA	SIN DATO	BAJA CALIFORNIA (FRENTE A)	ENSENADA (FRENTE A)	0.020163	0.547
350	ROCA SIN NOMBRE	ISLA	28° 48' 52.926" N	113° 21' 2.399" O	MARINA COSTERA	BAHÍA LAS ÁNIMAS	BAJA CALIFORNIA (FRENTE A)	ENSENADA (FRENTE A)	0.002187	0.201
351	ROCA SIN NOMBRE	ISLA	28° 48' 55.209" N	113° 20' 57.269" O	MARINA COSTERA	BAHÍA LAS ÁNIMAS	BAJA CALIFORNIA (FRENTE A)	ENSENADA (FRENTE A)	0.003208	0.246
352	ISLA SIN NOMBRE	ISLA	28° 50' 8.666" N	113° 14' 26.559" O	MARINA COSTERA	PUNTA LAS ÁNIMAS	BAJA CALIFORNIA (FRENTE A)	ENSENADA (FRENTE A)	0.000686	0.104
353	ISLA SIN NOMBRE	ISLA	28° 50' 9.908" N	113° 14' 25.263" O	MARINA COSTERA	PUNTA LAS ÁNIMAS	BAJA CALIFORNIA (FRENTE A)	ENSENADA (FRENTE A)	0.000847	0.108
354	ISLA SIN NOMBRE	ISLA	28° 50' 21.821" N	113° 14' 42.134" O	MARINA COSTERA	PUNTA LAS ÁNIMAS	BAJA CALIFORNIA (FRENTE A)	ENSENADA (FRENTE A)	0.001086	0.128
355	ISLA SIN NOMBRE	ISLA	28° 53' 9.661" N	113° 1' 45.606" O	MARINA	SIN DATO	BAJA CALIFORNIA (FRENTE A)	ENSENADA (FRENTE A)	0.127132	1.349

NÚM.	NOMBRE GEOGRÁFICO	TÉRMINO GENÉRICO	LATITUD	LONGITUD	ZONA	ELEMENTO DE REFERENCIA	ESTADO	MUNICIPIO	SUPERFICIE (KM²)	PERÍMETRO (KM)
356	ROCA SIN NOMBRE	ISLA	28° 59' 37.958" N	113° 31' 0.301" O	MARINA COSTERA	ENSENADA LA GRINGA	BAJA CALIFORNIA (FRENTE A)	ENSENADA (FRENTE A)	0.000859	0.114
357	ISLA SIN NOMBRE	ISLA	29° 0' 43.854" N	113° 31' 28.951" O	MARINA COSTERA	ENSENADA LA GRINGA	BAJA CALIFORNIA (FRENTE A)	ENSENADA (FRENTE A)	0.028349	0.798
358	ROCA SIN NOMBRE	ISLA	29° 11' 57.796" N	113° 38' 25.691" O	MARINA COSTERA	BAHÍA GUADALUPE	BAJA CALIFORNIA (FRENTE A)	ENSENADA (FRENTE A)	0.000437	0.085
359	ROCA SIN NOMBRE	ISLA	29° 11' 57.838" N	113° 38' 22.763" O	MARINA COSTERA	BAHÍA GUADALUPE	BAJA CALIFORNIA (FRENTE A)	ENSENADA (FRENTE A)	0.001402	0.164
360	ROCA SIN NOMBRE	ISLA	29° 11' 58.714" N	113° 38' 25.681" O	MARINA COSTERA	BAHÍA GUADALUPE	BAJA CALIFORNIA (FRENTE A)	ENSENADA (FRENTE A)	0.000647	0.099
361	ROCA SIN NOMBRE	ISLA	29° 30' 48.913" N	113° 34' 23.815" O	MARINA	SIN DATO	BAJA CALIFORNIA (FRENTE A)	ENSENADA (FRENTE A)	0.020177	0.522
362	ROCA SIN NOMBRE	ISLA	29° 30' 52.818" N	113° 34' 13.415" O	MARINA	SIN DATO	BAJA CALIFORNIA (FRENTE A)	ENSENADA (FRENTE A)	0.011714	0.409
363	ROCA SIN NOMBRE	ISLA	29° 30' 54.959" N	113° 34' 15.546" O	MARINA	SIN DATO	BAJA CALIFORNIA (FRENTE A)	ENSENADA (FRENTE A)	0.001453	0.139
364	ROCA SIN NOMBRE	ISLA	29° 32' 10.586" N	113° 33' 19.263" O	MARINA	SIN DATO	BAJA CALIFORNIA (FRENTE A)	ENSENADA (FRENTE A)	0.002028	0.166
365	ROCA SIN NOMBRE	ISLA	29° 32' 17.906" N	113° 33' 12.082" O	MARINA	SIN DATO	BAJA CALIFORNIA (FRENTE A)	ENSENADA (FRENTE A)	0.015405	0.620
366	ISLA SIN NOMBRE	ISLA	29° 32' 30.693" N	113° 32' 3.767" O	MARINA	SIN DATO	BAJA CALIFORNIA (FRENTE A)	ENSENADA (FRENTE A)	0.037242	0.844
367	ROCA SIN NOMBRE	ISLA	29° 32' 53.388" N	113° 33' 39.862" O	MARINA	SIN DATO	BAJA CALIFORNIA (FRENTE A)	ENSENADA (FRENTE A)	0.000578	0.090
368	ROCA SIN NOMBRE	ISLA	29° 34' 0.418" N	113° 33' 58.383" O	MARINA	SIN DATO	BAJA CALIFORNIA (FRENTE A)	ENSENADA (FRENTE A)	0.000680	0.094
369	ROCA SIN NOMBRE	ISLA	29° 34' 6.096" N	113° 34' 0.000" O	MARINA	SIN DATO	BAJA CALIFORNIA (FRENTE A)	ENSENADA (FRENTE A)	0.000511	0.082
370	ROCA SIN NOMBRE	ISLA	29° 34' 6.724" N	113° 33' 57.387" O	MARINA	SIN DATO	BAJA CALIFORNIA (FRENTE A)	ENSENADA (FRENTE A)	0.001462	0.143
371	ROCA SIN NOMBRE	ISLA	29° 34' 8.036" N	113° 33' 56.359" O	MARINA	SIN DATO	BAJA CALIFORNIA (FRENTE A)	ENSENADA (FRENTE A)	0.000730	0.097
372	ISLOTE SIN NOMBRE	ISLA	29° 57' 35.075" N	114° 24' 37.689" O	MARINA COSTERA	ENSENADA SAN LUIS	BAJA CALIFORNIA (FRENTE A)	ENSENADA (FRENTE A)	0.028657	1.464
373	ROCA SIN NOMBRE	ISLA	29° 59' 36.898" N	114° 23' 28.929" O	MARINA COSTERA	SIN DATO	BAJA CALIFORNIA (FRENTE A)	ENSENADA (FRENTE A)	0.001087	0.128
374	ISLA SIN NOMBRE	ISLA	30° 1' 6.552" N	114° 27' 59.016" O	MARINA COSTERA	SIN DATO	BAJA CALIFORNIA (FRENTE A)	ENSENADA (FRENTE A)	0.025030	0.639
375	ROCA SIN NOMBRE	ISLA	31° 1' 38.070" N	114° 49' 40.476" O	MARINA COSTERA	BAHÍA SAN FELIPE	BAJA CALIFORNIA (FRENTE A)	MEXICALI (FRENTE A)	0.000603	0.090
376	ROCA SIN NOMBRE	ISLA	31° 1' 38.701" N	114° 49' 38.385" O	MARINA COSTERA	BAHÍA SAN FELIPE	BAJA CALIFORNIA (FRENTE A)	MEXICALI (FRENTE A)	0.001235	0.134
377	ISLA SIN NOMBRE	ISLA	31° 16' 30.824" N	114° 52' 38.260" O	MARINA COSTERA	BOCA LA BOLSA	BAJA CALIFORNIA (FRENTE A)	MEXICALI (FRENTE A)	0.031487	0.793
378	ISLOTE SIN NOMBRE	ISLA	31° 38' 17.758" N	114° 45' 29.691" O	COSTERA	BOCA LA BAJA	BAJA CALIFORNIA (FRENTE A)	SAN LUIS RÍO COLORADO (FRENTE A)	0.007648	0.468
379	ISLOTE SIN NOMBRE	ISLA	31° 38' 21.299" N	114° 45' 8.904" O	COSTERA	BOCA LA BAJA	BAJA CALIFORNIA (FRENTE A)	SAN LUIS RÍO COLORADO (FRENTE A)	0.009948	0.476
380	ISLOTE SIN NOMBRE	ISLA	31° 45' 13.681" N	114° 42' 8.336" O	COSTERA	SIN DATO	BAJA CALIFORNIA (FRENTE A)	SAN LUIS RÍO COLORADO (FRENTE A)	0.814450	4.279
381	ISLA SIN NOMBRE	ISLA	25° 31' 39.234" N	111° 4' 16.808" O	COSTERA	PUNTA AGUJA	BAJA CALIFORNIA SUR	LORETO	0.259582	2.950

NÚM.	NOMBRE GEOGRÁFICO	TÉRMINO GENÉRICO	LATITUD	LONGITUD	ZONA	ELEMENTO DE REFERENCIA	ESTADO	MUNICIPIO	SUPERFICIE (KM²)	PERÍMETRO (KM)
382	ROCA SIN NOMBRE	ISLA	26° 21' 40.029" N	111° 25' 53.228" O	COSTERA	ENSENADA SAN BASILIO	BAJA CALIFORNIA SUR	LORETO	0.016112	0.703
383	ROCA SIN NOMBRE	ISLA	26° 43' 21.825" N	111° 53' 29.005" O	COSTERA	BAHÍA CONCEPCIÓN	BAJA CALIFORNIA SUR	MULEGÉ	0.003599	0.240
384	ROCA SIN NOMBRE	ISLA	26° 43' 22.769" N	111° 53' 32.452" O	COSTERA	BAHÍA CONCEPCIÓN	BAJA CALIFORNIA SUR	MULEGÉ	0.001191	0.135
385	ROCA SIN NOMBRE	ISLA	26° 45' 4.452" N	111° 52' 56.949" O	COSTERA	BAHÍA CONCEPCIÓN	BAJA CALIFORNIA SUR	MULEGÉ	0.007636	0.436
386	ISLA SIN NOMBRE	ISLA	26° 53' 51.984" N	111° 58' 16.339" O	COSTERA	ESTERO MULEGÉ	BAJA CALIFORNIA SUR	MULEGÉ	0.005641	0.413
387	ISLA SIN NOMBRE	ISLA	27° 42' 9.483" N	112° 38' 29.634" O	COSTERA	ESTERO SAN CARLOS	BAJA CALIFORNIA SUR	MULEGÉ	0.010844	0.595
388	ARRECIFE SIN NOMBRE	ARRECIFE	22° 56' 46.404" N	109° 48' 18.167" O	MARINA COSTERA	PLAYA CHILENO	BAJA CALIFORNIA SUR (FRENTE A)	LOS CABOS (FRENTE A)	0.041806	1.178
389	ARRECIFE SIN NOMBRE	ARRECIFE	23° 25' 52.924" N	109° 25' 32.067" O	MARINA COSTERA	PUNTA CABO PULMO	BAJA CALIFORNIA SUR (FRENTE A)	LOS CABOS (FRENTE A)	0.220339	4.653
390	ROCA SIN NOMBRE	ISLA	23° 51' 4.047" N	109° 44' 57.931" O	MARINA COSTERA	SIN DATO	BAJA CALIFORNIA SUR (FRENTE A)	LA PAZ (FRENTE A)	0.005017	0.310
391	ROCA SIN NOMBRE	ISLA	24° 15' 7.971" N	110° 8' 56.075" O	MARINA COSTERA	ESTERO EL MERITO	BAJA CALIFORNIA SUR (FRENTE A)	LA PAZ (FRENTE A)	0.008949	0.382
392	ROCA SIN NOMBRE	ISLA	24° 15' 19.466" N	110° 9' 7.195" O	MARINA COSTERA	ESTERO EL MERITO	BAJA CALIFORNIA SUR (FRENTE A)	LA PAZ (FRENTE A)	0.003744	0.232
393	ISLOTE SIN NOMBRE	ISLA	24° 18' 3.908" N	110° 20' 17.284" O	MARINA COSTERA	ESTERO EL MERITO	BAJA CALIFORNIA SUR (FRENTE A)	LA PAZ (FRENTE A)	0.016506	0.633
394	ROCA SIN NOMBRE	ISLA	24° 34' 18.683" N	110° 24' 51.033" O	MARINA COSTERA	SIN DATO	BAJA CALIFORNIA SUR (FRENTE A)	LA PAZ (FRENTE A)	0.000513	0.119
395	ISLA SIN NOMBRE	ISLA	25° 13' 41.223" N	110° 55' 14.466" O	MARINA COSTERA	SIN DATO	BAJA CALIFORNIA SUR (FRENTE A)	LORETO (FRENTE A)	0.006446	0.335
396	ISLA SIN NOMBRE	ISLA	25° 19' 44.033" N	110° 57' 13.407" O	MARINA COSTERA	PUNTA PRIETA	BAJA CALIFORNIA SUR (FRENTE A)	LORETO (FRENTE A)	0.012267	0.756
397	ISLA SIN NOMBRE	ISLA	25° 29' 58.312" N	111° 0' 20.399" O	MARINA COSTERA	BAHÍA EL BERRENDO	BAJA CALIFORNIA SUR (FRENTE A)	LORETO (FRENTE A)	0.003944	0.239
398	ISLA SIN NOMBRE	ISLA	25° 30' 2.161" N	111° 0' 30.232" O	MARINA COSTERA	BAHÍA EL BERRENDO	BAJA CALIFORNIA SUR (FRENTE A)	LORETO (FRENTE A)	0.005197	0.267
399	ISLA SIN NOMBRE	ISLA	25° 30' 1.870" N	111° 0' 36.869" O	MARINA COSTERA	BAHÍA EL BERRENDO	BAJA CALIFORNIA SUR (FRENTE A)	LORETO (FRENTE A)	0.004760	0.269
400	ROCA SIN NOMBRE	ISLA	25° 30' 56.266" N	111° 3' 53.091" O	MARINA COSTERA	SIN DATO	BAJA CALIFORNIA SUR (FRENTE A)	LORETO (FRENTE A)	0.001389	0.146
401	ROCA SIN NOMBRE	ISLA	25° 31' 16.583" N	111° 1' 59.644" O	MARINA COSTERA	SIN DATO	BAJA CALIFORNIA SUR (FRENTE A)	LORETO (FRENTE A)	0.000598	0.095
402	ROCA SIN NOMBRE	ISLA	25° 31' 18.465" N	111° 2' 0.450" O	MARINA COSTERA	SIN DATO	BAJA CALIFORNIA SUR (FRENTE A)	LORETO (FRENTE A)	0.000594	0.106
403	ROCA SIN NOMBRE	ISLA	25° 31' 31.767" N	111° 6' 14.334" O	MARINA COSTERA	SIN DATO	BAJA CALIFORNIA SUR (FRENTE A)	LORETO (FRENTE A)	0.002799	0.290
404	ROCA SIN NOMBRE	ISLA	25° 31' 40.935" N	111° 6' 23.121" O	MARINA COSTERA	SIN DATO	BAJA CALIFORNIA SUR (FRENTE A)	LORETO (FRENTE A)	0.002529	0.199
405	ROCA SIN NOMBRE	ISLA	25° 31' 55.650" N	111° 3' 49.033" O	MARINA COSTERA	PUNTA AGUJA	BAJA CALIFORNIA SUR (FRENTE A)	LORETO (FRENTE A)	0.001324	0.177
406	ROCA SIN NOMBRE	ISLA	25° 32' 7.632" N	111° 0' 29.351" O	MARINA COSTERA	PUNTA LA BALLENA	BAJA CALIFORNIA SUR (FRENTE A)	LORETO (FRENTE A)	0.007172	0.353
407	ROCA SIN NOMBRE	ISLA	25° 34' 59.384" N	111° 8' 18.375" O	MARINA COSTERA	SIN DATO	BAJA CALIFORNIA SUR (FRENTE A)	LORETO (FRENTE A)	0.003801	0.294
408	ROCA SIN NOMBRE	ISLA	25° 35' 31.752" N	111° 10' 21.190" O	MARINA COSTERA	SIN DATO	BAJA CALIFORNIA SUR (FRENTE A)	LORETO (FRENTE A)	0.002725	0.275
409	ISLOTE SIN NOMBRE	ISLA	25° 42' 26.718" N	111° 12' 50.576" O	MARINA COSTERA	SIN DATO	BAJA CALIFORNIA SUR (FRENTE A)	LORETO (FRENTE A)	0.021329	0.746

NÚM.	NOMBRE GEOGRÁFICO	TÉRMINO GENÉRICO	LATITUD	LONGITUD	ZONA	ELEMENTO DE REFERENCIA	ESTADO	MUNICIPIO	SUPERFICIE (KM <sup>2</sup> )	PERÍMETRO (KM)
410	ISLOTE SIN NOMBRE	ISLA	25° 45' 4.427" N	111° 14' 27.077" O	MARINA COSTERA	SIN DATO	BAJA CALIFORNIA SUR (FRENTE A)	LORETO (FRENTE A)	0.000037	0.025
411	ISLOTE SIN NOMBRE	ISLA	25° 45' 5.118" N	111° 14' 25.090" O	MARINA COSTERA	SIN DATO	BAJA CALIFORNIA SUR (FRENTE A)	LORETO (FRENTE A)	0.001391	0.260
412	ISLOTE SIN NOMBRE	ISLA	25° 45' 14.542" N	111° 14' 25.052" O	MARINA COSTERA	SIN DATO	BAJA CALIFORNIA SUR (FRENTE A)	LORETO (FRENTE A)	0.000784	0.168
413	ROCA SIN NOMBRE	ISLA	25° 45' 48.140" N	111° 14' 37.861" O	MARINA COSTERA	SIN DATO	BAJA CALIFORNIA SUR (FRENTE A)	LORETO (FRENTE A)	0.000703	0.139
414	ROCA SIN NOMBRE	ISLA	25° 45' 58.368" N	111° 16' 45.682" O	MARINA COSTERA	SIN DATO	BAJA CALIFORNIA SUR (FRENTE A)	LORETO (FRENTE A)	0.000863	0.149
415	ROCA SIN NOMBRE	ISLA	26° 4' 7.707" N	111° 4' 16.457" O	MARINA COSTERA	SIN DATO	BAJA CALIFORNIA SUR (FRENTE A)	LORETO (FRENTE A)	0.018227	0.588
416	ROCA SIN NOMBRE	ISLA	26° 4' 15.256" N	111° 3' 38.316" O	MARINA COSTERA	SIN DATO	BAJA CALIFORNIA SUR (FRENTE A)	LORETO (FRENTE A)	0.059567	1.195
417	ISLA SIN NOMBRE	ISLA	26° 20' 56.813" N	111° 24' 12.595" O	MARINA COSTERA	PUNTA LOS MENCENARES	BAJA CALIFORNIA SUR (FRENTE A)	LORETO (FRENTE A)	0.017727	0.645
418	ISLOTE SIN NOMBRE	ISLA	26° 21' 44.209" N	111° 25' 43.739" O	MARINA COSTERA	ENSENADA SAN BASILIO	BAJA CALIFORNIA SUR (FRENTE A)	LORETO (FRENTE A)	0.005190	0.272
419	ISLOTE SIN NOMBRE	ISLA	26° 22' 6.119" N	111° 25' 43.516" O	MARINA COSTERA	ENSENADA SAN BASILIO	BAJA CALIFORNIA SUR (FRENTE A)	LORETO (FRENTE A)	0.005965	0.327
420	ISLOTE SIN NOMBRE	ISLA	26° 22' 10.432" N	111° 25' 54.207" O	MARINA COSTERA	ENSENADA SAN BASILIO	BAJA CALIFORNIA SUR (FRENTE A)	LORETO (FRENTE A)	0.007249	0.406
421	ROCA SIN NOMBRE	ISLA	27° 14' 13.568" N	112° 6' 31.994" O	MARINA COSTERA	SIN DATO	BAJA CALIFORNIA SUR (FRENTE A)	MULEGÉ (FRENTE A)	0.002845	0.327
422	ROCA SIN NOMBRE	ISLA	27° 14' 21.965" N	112° 6' 32.565" O	MARINA COSTERA	SIN DATO	BAJA CALIFORNIA SUR (FRENTE A)	MULEGÉ (FRENTE A)	0.001142	0.148
423	ROCA SIN NOMBRE	ISLA	27° 14' 27.156" N	112° 6' 27.217" O	MARINA COSTERA	SIN DATO	BAJA CALIFORNIA SUR (FRENTE A)	MULEGÉ (FRENTE A)	0.000374	0.078
424	ROCA SIN NOMBRE	ISLA	27° 14' 28.823" N	112° 6' 27.698" O	MARINA COSTERA	SIN DATO	BAJA CALIFORNIA SUR (FRENTE A)	MULEGÉ (FRENTE A)	0.001904	0.219
425	ROCA SIN NOMBRE	ISLA	27° 15' 33.025" N	112° 5' 18.648" O	MARINA COSTERA	SIN DATO	BAJA CALIFORNIA SUR (FRENTE A)	MULEGÉ (FRENTE A)	0.000433	0.084
426	ROCA SIN NOMBRE	ISLA	27° 28' 1.607" N	112° 19' 5.691" O	MARINA COSTERA	SIN DATO	BAJA CALIFORNIA SUR (FRENTE A)	MULEGÉ (FRENTE A)	0.000077	0.038
427	ROCA SIN NOMBRE	ISLA	27° 28' 1.957" N	112° 19' 4.646" O	MARINA COSTERA	SIN DATO	BAJA CALIFORNIA SUR (FRENTE A)	MULEGÉ (FRENTE A)	0.000518	0.105
428	ROCA SIN NOMBRE	ISLA	20° 32' 41.089" N	105° 17' 24.731" O	MARINA COSTERA	BAHÍA MISMA LOYA	JALISCO (FRENTE A)	PUERTO VALLARTA (FRENTE A)	0.004270	0.241
429	ROCA SIN NOMBRE	ISLA	20° 32' 45.957" N	105° 17' 32.268" O	MARINA COSTERA	BAHÍA MISMA LOYA	JALISCO (FRENTE A)	PUERTO VALLARTA (FRENTE A)	0.001969	0.173
430	ROCA SIN NOMBRE	ISLA	20° 32' 47.129" N	105° 17' 13.437" O	MARINA COSTERA	BAHÍA MISMA LOYA	JALISCO (FRENTE A)	PUERTO VALLARTA (FRENTE A)	0.004449	0.262
431	ISLA SIN NOMBRE	ISLA	21° 2' 11.269" N	105° 15' 18.741" O	COSTERA	BOCA DE POCO PRIETO	NAYARIT	COMPOSTELA	0.012183	0.422
432	ISLA SIN NOMBRE	ISLA	21° 38' 22.665" N	105° 25' 57.030" O	COSTERA	RÍO GRANDE DE SANTIAGO	NAYARIT	SAN BLAS	0.275996	2.187
433	ISLA SIN NOMBRE	ISLA	21° 38' 51.410" N	105° 26' 33.275" O	COSTERA	RÍO GRANDE DE SANTIAGO	NAYARIT	SANTIAGO IXCUINTLA	0.158186	1.692
434	ISLA SIN NOMBRE	ISLA	21° 39' 53.224" N	105° 25' 26.701" O	COSTERA	RÍO GRANDE DE SANTIAGO	NAYARIT	SANTIAGO IXCUINTLA	0.023591	1.079
435	ISLA SIN NOMBRE	ISLA	21° 39' 58.985" N	105° 24' 11.159" O	COSTERA	RÍO GRANDE DE SANTIAGO	NAYARIT	SANTIAGO IXCUINTLA	0.054452	1.404

NÚM.	NOMBRE GEOGRÁFICO	TÉRMINO GENÉRICO	LATITUD	LONGITUD	ZONA	ELEMENTO DE REFERENCIA	ESTADO	MUNICIPIO	SUPERFICIE (KM <sup>2</sup> )	PERÍMETRO (KM)
436	ISLOTE SIN NOMBRE	ISLA	21° 43' 18.759" N	105° 17' 42.686" O	COSTERA	RÍO GRANDE DE SANTIAGO	NAYARIT	SANTIAGO IXCUINTLA	0.381691	3.289
437	ISLOTE SIN NOMBRE	ISLA	21° 43' 44.867" N	105° 18' 47.183" O	COSTERA	RÍO GRANDE DE SANTIAGO	NAYARIT	SANTIAGO IXCUINTLA	0.139821	1.722
438	ISLOTE SIN NOMBRE	ISLA	21° 45' 47.764" N	105° 14' 10.349" O	COSTERA	RÍO GRANDE DE SANTIAGO	NAYARIT	SANTIAGO IXCUINTLA	0.193010	1.971
439	ISLOTE SIN NOMBRE	ISLA	21° 49' 13.464" N	105° 3' 22.814" O	COSTERA	LAGUNA	NAYARIT	SANTIAGO IXCUINTLA	0.058526	1.352
440	ISLOTE SIN NOMBRE	ISLA	21° 49' 11.455" N	105° 7' 49.031" O	COSTERA	RÍO GRANDE DE SANTIAGO	NAYARIT	SANTIAGO IXCUINTLA	0.056436	1.332
441	ISLA SIN NOMBRE	ISLA	21° 52' 36.925" N	105° 26' 46.728" O	COSTERA	LAGUNA GRANDE DE MEXCALTITÁN	NAYARIT	SANTIAGO IXCUINTLA	0.409851	3.577
442	ISLA SIN NOMBRE	ISLA	21° 53' 10.543" N	105° 28' 11.818" O	COSTERA	LAGUNA GRANDE DE MEXCALTITÁN	NAYARIT	SANTIAGO IXCUINTLA	0.145934	1.590
443	ISLA SIN NOMBRE	ISLA	21° 53' 25.744" N	105° 27' 32.228" O	COSTERA	LAGUNA GRANDE DE MEXCALTITÁN	NAYARIT	SANTIAGO IXCUINTLA	0.506617	4.076
444	ISLOTE SIN NOMBRE	ISLA	21° 59' 50.172" N	105° 33' 9.065" O	COSTERA	LAGUNA EL CAIMANERO	NAYARIT	SANTIAGO IXCUINTLA	0.052691	1.343
445	ISLA SIN NOMBRE	ISLA	22° 1' 1.861" N	105° 34' 45.239" O	COSTERA	LAGUNA EL CAIMANERO	NAYARIT	SANTIAGO IXCUINTLA	0.079579	1.439
446	ISLA SIN NOMBRE	ISLA	22° 3' 2.323" N	105° 32' 18.100" O	COSTERA	LAGUNA LOS PERICOS	NAYARIT	SANTIAGO IXCUINTLA	0.821513	7.390
447	ISLOTE SIN NOMBRE	ISLA	22° 4' 38.497" N	105° 26' 24.956" O	COSTERA	LAGUNA EL VALLE	NAYARIT	ROSAMORADA	0.060688	1.207
448	ISLOTE SIN NOMBRE	ISLA	22° 4' 56.442" N	105° 26' 52.628" O	COSTERA	LAGUNA EL VALLE	NAYARIT	ROSAMORADA	0.063568	1.007
449	ISLOTE SIN NOMBRE	ISLA	22° 5' 17.196" N	105° 25' 59.278" O	COSTERA	LAGUNA EL VALLE	NAYARIT	ROSAMORADA	0.099920	1.822
450	ISLOTE SIN NOMBRE	ISLA	22° 5' 46.052" N	105° 26' 41.598" O	COSTERA	LAGUNA EL VALLE	NAYARIT	ROSAMORADA	0.074593	1.917
451	ISLOTE SIN NOMBRE	ISLA	22° 10' 2.320" N	105° 20' 25.715" O	COSTERA	LAGUNA LOS PAREJITAS	NAYARIT	ROSAMORADA	0.152078	1.823
452	ISLA SIN NOMBRE	ISLA	22° 12' 11.315" N	105° 20' 30.684" O	COSTERA	LAGUNA LOS PAREJITAS	NAYARIT	ROSAMORADA	0.139211	2.389
453	ISLA SIN NOMBRE	ISLA	22° 12' 29.761" N	105° 20' 34.473" O	COSTERA	LAGUNA LOS PAREJITAS	NAYARIT	ROSAMORADA	0.036102	1.099
454	ISLA SIN NOMBRE	ISLA	22° 12' 29.951" N	105° 19' 55.825" O	COSTERA	LAGUNA LOS PAREJITAS	NAYARIT	ROSAMORADA	0.054460	1.521
455	ISLA SIN NOMBRE	ISLA	22° 13' 6.945" N	105° 20' 6.296" O	COSTERA	LAGUNA LOS PAREJITAS	NAYARIT	ROSAMORADA	0.011812	0.463
456	ISLA SIN NOMBRE	ISLA	22° 13' 5.945" N	105° 20' 33.297" O	COSTERA	LAGUNA LOS PAREJITAS	NAYARIT	ROSAMORADA	0.051220	1.044
457	ISLA SIN NOMBRE	ISLA	22° 13' 15.064" N	105° 21' 32.086" O	COSTERA	LAGUNA LOS PAREJITAS	NAYARIT	ROSAMORADA	0.013964	0.454
458	ISLA SIN NOMBRE	ISLA	22° 13' 20.002" N	105° 22' 20.594" O	COSTERA	LAGUNA LOS PAREJITAS	NAYARIT	ROSAMORADA	0.006097	0.289
459	ISLA SIN NOMBRE	ISLA	22° 13' 27.527" N	105° 20' 47.803" O	COSTERA	LAGUNA LOS PAREJITAS	NAYARIT	ROSAMORADA	0.010706	0.386
460	ISLA SIN NOMBRE	ISLA	22° 13' 26.474" N	105° 20' 34.792" O	COSTERA	LAGUNA LOS PAREJITAS	NAYARIT	ROSAMORADA	0.083842	1.767
461	ISLA SIN NOMBRE	ISLA	22° 13' 40.589" N	105° 20' 56.407" O	COSTERA	LAGUNA LOS PAREJITAS	NAYARIT	ROSAMORADA	0.022241	0.923

NÚM.	NOMBRE GEOGRÁFICO	TÉRMINO GENÉRICO	LATITUD	LONGITUD	ZONA	ELEMENTO DE REFERENCIA	ESTADO	MUNICIPIO	SUPERFICIE (KM <sup>2</sup> )	PERÍMETRO (KM)
462	ISLA SIN NOMBRE	ISLA	22° 22' 25.124" N	105° 38' 23.552" O	COSTERA	ESTERO CUAUTLA	NAYARIT	TECUALA	0.019218	0.546
463	ISLA SIN NOMBRE	ISLA	22° 25' 25.823" N	105° 35' 41.377" O	COSTERA	LAGUNA LA GARZA	NAYARIT	TECUALA	0.028244	0.950
464	ISLA SIN NOMBRE	ISLA	22° 26' 9.318" N	105° 35' 31.921" O	COSTERA	LAGUNA LA GARZA	NAYARIT	TECUALA	0.344358	3.542
465	ISLA SIN NOMBRE	ISLA	22° 26' 21.586" N	105° 35' 35.120" O	COSTERA	LAGUNA LA GARZA	NAYARIT	TECUALA	0.071539	1.002
466	ISLA SIN NOMBRE	ISLA	22° 26' 41.910" N	105° 35' 35.266" O	COSTERA	LAGUNA LA GARZA	NAYARIT	TECUALA	0.304795	2.329
467	ISLA SIN NOMBRE	ISLA	22° 27' 32.222" N	105° 38' 46.214" O	COSTERA	ESTERO AGUA BRAVA	NAYARIT	TECUALA	0.314036	2.928
468	ISLA SIN NOMBRE	ISLA	22° 29' 12.354" N	105° 39' 32.680" O	COSTERA	ESTERO LA PUERTA DEL RÍO	NAYARIT	TECUALA	0.088821	1.731
469	ISLA SIN NOMBRE	ISLA	22° 29' 47.638" N	105° 39' 46.605" O	COSTERA	ESTERO LA PUERTA DEL RÍO	NAYARIT	TECUALA	0.130897	1.805
470	ISLA SIN NOMBRE	ISLA	22° 30' 34.047" N	105° 39' 55.800" O	COSTERA	ESTERO LA PUERTA DEL RÍO	NAYARIT	TECUALA	0.064955	1.294
471	ROCA SIN NOMBRE	ISLA	20° 40' 5.790" N	105° 38' 59.640" O	MARINA COSTERA	SIN DATO	NAYARIT (FRENTE A)	BAHÍA BANDERAS (FRENTE A)	0.004832	0.253
472	ROCA SIN NOMBRE	ISLA	20° 40' 6.211" N	105° 39' 19.013" O	MARINA COSTERA	SIN DATO	NAYARIT (FRENTE A)	BAHÍA BANDERAS (FRENTE A)	0.004832	0.253
473	ROCA SIN NOMBRE	ISLA	20° 40' 6.948" N	105° 39' 25.435" O	MARINA COSTERA	SIN DATO	NAYARIT (FRENTE A)	BAHÍA BANDERAS (FRENTE A)	0.004832	0.253
474	ROCA SIN NOMBRE	ISLA	20° 40' 56.585" N	105° 37' 9.554" O	MARINA COSTERA	SIN DATO	NAYARIT (FRENTE A)	BAHÍA BANDERAS (FRENTE A)	0.004616	0.251
475	ROCA SIN NOMBRE	ISLA	20° 41' 2.995" N	105° 36' 59.413" O	MARINA COSTERA	SIN DATO	NAYARIT (FRENTE A)	BAHÍA BANDERAS (FRENTE A)	0.007928	0.342
476	ROCA SIN NOMBRE	ISLA	20° 41' 38.512" N	105° 35' 15.354" O	MARINA COSTERA	SIN DATO	NAYARIT (FRENTE A)	BAHÍA BANDERAS (FRENTE A)	0.000157	0.048
477	ROCA SIN NOMBRE	ISLA	20° 41' 38.764" N	105° 35' 14.519" O	MARINA COSTERA	SIN DATO	NAYARIT (FRENTE A)	BAHÍA BANDERAS (FRENTE A)	0.000473	0.123
478	ROCA SIN NOMBRE	ISLA	20° 41' 41.191" N	105° 35' 10.005" O	MARINA COSTERA	SIN DATO	NAYARIT (FRENTE A)	BAHÍA BANDERAS (FRENTE A)	0.000088	0.041
479	ROCA SIN NOMBRE	ISLA	20° 41' 41.638" N	105° 35' 14.660" O	MARINA COSTERA	SIN DATO	NAYARIT (FRENTE A)	BAHÍA BANDERAS (FRENTE A)	0.000290	0.076
480	ROCA SIN NOMBRE	ISLA	20° 41' 42.271" N	105° 35' 11.866" O	MARINA COSTERA	SIN DATO	NAYARIT (FRENTE A)	BAHÍA BANDERAS (FRENTE A)	0.000072	0.037
481	ROCA SIN NOMBRE	ISLA	20° 41' 45.253" N	105° 35' 16.555" O	MARINA COSTERA	SIN DATO	NAYARIT (FRENTE A)	BAHÍA BANDERAS (FRENTE A)	0.000208	0.089
482	ROCA SIN NOMBRE	ISLA	20° 41' 51.600" N	105° 35' 0.170" O	MARINA COSTERA	SIN DATO	NAYARIT (FRENTE A)	BAHÍA BANDERAS (FRENTE A)	0.000061	0.032
483	ROCA SIN NOMBRE	ISLA	20° 41' 51.914" N	105° 34' 58.519" O	MARINA COSTERA	SIN DATO	NAYARIT (FRENTE A)	BAHÍA BANDERAS (FRENTE A)	0.000031	0.022



NÚM.	NOMBRE GEOGRÁFICO	TÉRMINO GENÉRICO	LATITUD	LONGITUD	ZONA	ELEMENTO DE REFERENCIA	ESTADO	MUNICIPIO	SUPERFICIE (KM²)	PERÍMETRO (KM)
484	ROCA SIN NOMBRE	ISLA	20° 41' 53.483" N	105° 34' 58.228" O	MARINA COSTERA	SIN DATO	NAYARIT (FRENTE A)	BAHÍA BANDERAS (FRENTE A)	0.000026	0.020
485	ROCA SIN NOMBRE	ISLA	20° 41' 53.769" N	105° 34' 57.292" O	MARINA COSTERA	SIN DATO	NAYARIT (FRENTE A)	BAHÍA BANDERAS (FRENTE A)	0.000035	0.024
486	ROCA SIN NOMBRE	ISLA	20° 41' 53.246" N	105° 35' 23.643" O	MARINA COSTERA	SIN DATO	NAYARIT (FRENTE A)	BAHÍA BANDERAS (FRENTE A)	0.000092	0.040
487	ROCA SIN NOMBRE	ISLA	20° 41' 52.964" N	105° 35' 21.383" O	MARINA COSTERA	SIN DATO	NAYARIT (FRENTE A)	BAHÍA BANDERAS (FRENTE A)	0.000974	0.146
488	ROCA SIN NOMBRE	ISLA	20° 41' 53.702" N	105° 35' 23.287" O	MARINA COSTERA	SIN DATO	NAYARIT (FRENTE A)	BAHÍA BANDERAS (FRENTE A)	0.000077	0.036
489	ROCA SIN NOMBRE	ISLA	20° 41' 54.353" N	105° 34' 55.518" O	MARINA COSTERA	SIN DATO	NAYARIT (FRENTE A)	BAHÍA BANDERAS (FRENTE A)	0.000117	0.055
490	ROCA SIN NOMBRE	ISLA	20° 41' 54.507" N	105° 34' 57.006" O	MARINA COSTERA	SIN DATO	NAYARIT (FRENTE A)	BAHÍA BANDERAS (FRENTE A)	0.000077	0.035
491	ROCA SIN NOMBRE	ISLA	20° 41' 54.639" N	105° 34' 54.382" O	MARINA COSTERA	SIN DATO	NAYARIT (FRENTE A)	BAHÍA BANDERAS (FRENTE A)	0.000140	0.059
492	ROCA SIN NOMBRE	ISLA	20° 41' 57.673" N	105° 34' 49.526" O	MARINA COSTERA	SIN DATO	NAYARIT (FRENTE A)	BAHÍA BANDERAS (FRENTE A)	0.000219	0.078
493	ROCA SIN NOMBRE	ISLA	20° 41' 56.911" N	105° 35' 23.534" O	MARINA COSTERA	SIN DATO	NAYARIT (FRENTE A)	BAHÍA BANDERAS (FRENTE A)	0.000469	0.131
494	ROCA SIN NOMBRE	ISLA	20° 41' 58.303" N	105° 34' 50.747" O	MARINA COSTERA	SIN DATO	NAYARIT (FRENTE A)	BAHÍA BANDERAS (FRENTE A)	0.000323	0.088
495	ROCA SIN NOMBRE	ISLA	20° 41' 59.235" N	105° 34' 51.585" O	MARINA COSTERA	SIN DATO	NAYARIT (FRENTE A)	BAHÍA BANDERAS (FRENTE A)	0.000065	0.037
496	ROCA SIN NOMBRE	ISLA	20° 42' 0.026" N	105° 34' 51.630" O	MARINA COSTERA	SIN DATO	NAYARIT (FRENTE A)	BAHÍA BANDERAS (FRENTE A)	0.000068	0.034
497	ROCA SIN NOMBRE	ISLA	20° 42' 1.022" N	105° 35' 20.187" O	MARINA COSTERA	SIN DATO	NAYARIT (FRENTE A)	BAHÍA BANDERAS (FRENTE A)	0.000095	0.041
498	ROCA SIN NOMBRE	ISLA	20° 42' 1.653" N	105° 35' 16.302" O	MARINA COSTERA	SIN DATO	NAYARIT (FRENTE A)	BAHÍA BANDERAS (FRENTE A)	0.000133	0.058
499	ROCA SIN NOMBRE	ISLA	20° 42' 3.370" N	105° 35' 8.866" O	MARINA COSTERA	SIN DATO	NAYARIT (FRENTE A)	BAHÍA BANDERAS (FRENTE A)	0.000017	0.019
500	ROCA SIN NOMBRE	ISLA	20° 42' 3.774" N	105° 35' 9.648" O	MARINA COSTERA	SIN DATO	NAYARIT (FRENTE A)	BAHÍA BANDERAS (FRENTE A)	0.000034	0.029
501	ROCA SIN NOMBRE	ISLA	20° 42' 4.033" N	105° 35' 9.237" O	MARINA COSTERA	SIN DATO	NAYARIT (FRENTE A)	BAHÍA BANDERAS (FRENTE A)	0.000034	0.027
502	ROCA SIN NOMBRE	ISLA	20° 42' 4.301" N	105° 35' 14.561" O	MARINA COSTERA	SIN DATO	NAYARIT (FRENTE A)	BAHÍA BANDERAS (FRENTE A)	0.000071	0.037

NÚM.	NOMBRE GEOGRÁFICO	TÉRMINO GENÉRICO	LATITUD	LONGITUD	ZONA	ELEMENTO DE REFERENCIA	ESTADO	MUNICIPIO	SUPERFICIE (KM²)	PERÍMETRO (KM)
503	ROCA SIN NOMBRE	ISLA	20° 42' 4.892" N	105° 34' 51.456" O	MARINA COSTERA	SIN DATO	NAYARIT (FRENTE A)	BAHÍA BANDERAS (FRENTE A)	0.000136	0.051
504	ROCA SIN NOMBRE	ISLA	20° 42' 4.764" N	105° 35' 8.786" O	MARINA COSTERA	SIN DATO	NAYARIT (FRENTE A)	BAHÍA BANDERAS (FRENTE A)	0.000065	0.034
505	ROCA SIN NOMBRE	ISLA	20° 42' 7.924" N	105° 35' 6.179" O	MARINA COSTERA	SIN DATO	NAYARIT (FRENTE A)	BAHÍA BANDERAS (FRENTE A)	0.000050	0.031
506	ROCA SIN NOMBRE	ISLA	20° 42' 7.996" N	105° 35' 5.419" O	MARINA COSTERA	SIN DATO	NAYARIT (FRENTE A)	BAHÍA BANDERAS (FRENTE A)	0.000115	0.045
507	ROCA SIN NOMBRE	ISLA	20° 42' 7.982" N	105° 34' 44.901" O	MARINA COSTERA	SIN DATO	NAYARIT (FRENTE A)	BAHÍA BANDERAS (FRENTE A)	0.005000	0.288
508	ROCA SIN NOMBRE	ISLA	20° 42' 8.860" N	105° 35' 5.448" O	MARINA COSTERA	SIN DATO	NAYARIT (FRENTE A)	BAHÍA BANDERAS (FRENTE A)	0.000084	0.039
509	ROCA SIN NOMBRE	ISLA	20° 42' 15.831" N	105° 33' 58.509" O	MARINA COSTERA	SIN DATO	NAYARIT (FRENTE A)	BAHÍA BANDERAS (FRENTE A)	0.000079	0.038
510	ROCA SIN NOMBRE	ISLA	20° 42' 15.804" N	105° 33' 59.802" O	MARINA COSTERA	SIN DATO	NAYARIT (FRENTE A)	BAHÍA BANDERAS (FRENTE A)	0.000158	0.051
511	ISLOTE SIN NOMBRE	ISLA	20° 42' 16.350" N	105° 34' 27.893" O	MARINA COSTERA	SIN DATO	NAYARIT (FRENTE A)	BAHÍA BANDERAS (FRENTE A)	0.005000	0.288
512	ROCA SIN NOMBRE	ISLA	20° 42' 16.778" N	105° 34' 51.711" O	MARINA COSTERA	SIN DATO	NAYARIT (FRENTE A)	BAHÍA BANDERAS (FRENTE A)	0.003295	0.252
513	ROCA SIN NOMBRE	ISLA	20° 45' 54.744" N	105° 32' 17.279" O	MARINA COSTERA	PUNTA DE MITA	NAYARIT (FRENTE A)	BAHÍA BANDERAS (FRENTE A)	0.009596	0.697
514	ROCA SIN NOMBRE	ISLA	20° 46' 5.207" N	105° 32' 24.797" O	MARINA COSTERA	PUNTA DE MITA	NAYARIT (FRENTE A)	BAHÍA BANDERAS (FRENTE A)	0.020825	0.658
515	ROCA SIN NOMBRE	ISLA	20° 46' 15.167" N	105° 32' 30.154" O	MARINA COSTERA	PUNTA DE MITA	NAYARIT (FRENTE A)	BAHÍA BANDERAS (FRENTE A)	0.031041	0.826
516	ROCA SIN NOMBRE	ISLA	20° 58' 44.969" N	105° 20' 45.881" O	MARINA COSTERA	SIN DATO	NAYARIT (FRENTE A)	COMPOSTELA (FRENTE A)	0.004908	0.279
517	ROCA SIN NOMBRE	ISLA	20° 58' 48.651" N	105° 20' 45.664" O	MARINA COSTERA	SIN DATO	NAYARIT (FRENTE A)	COMPOSTELA (FRENTE A)	0.003824	0.240
518	ROCA SIN NOMBRE	ISLA	21° 17' 11.539" N	106° 15' 8.919" O	MARINA	SIN DATO	NAYARIT (FRENTE A)	SAN BLAS (FRENTE A)	0.004432	0.276
519	ROCA SIN NOMBRE	ISLA	21° 17' 16.240" N	106° 15' 24.757" O	MARINA	SIN DATO	NAYARIT (FRENTE A)	SAN BLAS (FRENTE A)	0.002740	0.214
520	ROCA SIN NOMBRE	ISLA	21° 17' 48.011" N	106° 16' 12.706" O	MARINA	SIN DATO	NAYARIT (FRENTE A)	SAN BLAS (FRENTE A)	0.022359	0.916
521	ROCA SIN NOMBRE	ISLA	21° 17' 52.932" N	106° 16' 29.470" O	MARINA	SIN DATO	NAYARIT (FRENTE A)	SAN BLAS (FRENTE A)	0.002510	0.202
522	ROCA SIN NOMBRE	ISLA	21° 17' 54.772" N	106° 16' 37.520" O	MARINA	SIN DATO	NAYARIT (FRENTE A)	SAN BLAS (FRENTE A)	0.000898	0.110
523	ROCA SIN NOMBRE	ISLA	21° 17' 54.950" N	106° 16' 40.635" O	MARINA	SIN DATO	NAYARIT (FRENTE A)	SAN BLAS (FRENTE A)	0.002184	0.195
524	ROCA SIN NOMBRE	ISLA	21° 17' 55.162" N	106° 16' 44.278" O	MARINA	SIN DATO	NAYARIT (FRENTE A)	SAN BLAS (FRENTE A)	0.003570	0.326

NÚM.	NOMBRE GEOGRÁFICO	TÉRMINO GENÉRICO	LATITUD	LONGITUD	ZONA	ELEMENTO DE REFERENCIA	ESTADO	MUNICIPIO	SUPERFICIE (KM <sup>2</sup> )	PERÍMETRO (KM)
525	ROCA SIN NOMBRE	ISLA	21° 17' 58.009" N	106° 16' 33.489" O	MARINA	SIN DATO	NAYARIT (FRENTE A)	SAN BLAS (FRENTE A)	0.003370	0.250
526	ROCA SIN NOMBRE	ISLA	21° 17' 58.328" N	106° 16' 38.455" O	MARINA	SIN DATO	NAYARIT (FRENTE A)	SAN BLAS (FRENTE A)	0.014426	0.597
527	ROCA SIN NOMBRE	ISLA	21° 18' 3.133" N	106° 16' 33.728" O	MARINA	SIN DATO	NAYARIT (FRENTE A)	SAN BLAS (FRENTE A)	0.000638	0.114
528	ROCA SIN NOMBRE	ISLA	21° 18' 3.242" N	106° 16' 43.247" O	MARINA	SIN DATO	NAYARIT (FRENTE A)	SAN BLAS (FRENTE A)	0.001802	0.172
529	ROCA SIN NOMBRE	ISLA	21° 18' 24.742" N	106° 16' 37.455" O	MARINA	SIN DATO	NAYARIT (FRENTE A)	SAN BLAS (FRENTE A)	0.000412	0.077
530	ROCA SIN NOMBRE	ISLA	21° 18' 25.995" N	106° 16' 34.924" O	MARINA	SIN DATO	NAYARIT (FRENTE A)	SAN BLAS (FRENTE A)	0.001438	0.154
531	ROCA SIN NOMBRE	ISLA	21° 18' 24.880" N	106° 16' 40.719" O	MARINA	SIN DATO	NAYARIT (FRENTE A)	SAN BLAS (FRENTE A)	0.007193	0.419
532	ROCA SIN NOMBRE	ISLA	21° 25' 19.037" N	106° 24' 50.417" O	MARINA	SIN DATO	NAYARIT (FRENTE A)	SAN BLAS (FRENTE A)	0.006155	0.336
533	ROCA SIN NOMBRE	ISLA	21° 25' 46.682" N	106° 25' 17.725" O	MARINA	SIN DATO	NAYARIT (FRENTE A)	SAN BLAS (FRENTE A)	0.002049	0.203
534	ROCA SIN NOMBRE	ISLA	21° 25' 48.795" N	106° 25' 12.428" O	MARINA	SIN DATO	NAYARIT (FRENTE A)	SAN BLAS (FRENTE A)	0.001005	0.131
535	ROCA SIN NOMBRE	ISLA	21° 25' 54.622" N	106° 25' 32.069" O	MARINA	SIN DATO	NAYARIT (FRENTE A)	SAN BLAS (FRENTE A)	0.001415	0.203
536	ROCA SIN NOMBRE	ISLA	21° 26' 6.743" N	106° 26' 23.980" O	MARINA	SIN DATO	NAYARIT (FRENTE A)	SAN BLAS (FRENTE A)	0.001997	0.187
537	ROCA SIN NOMBRE	ISLA	21° 26' 50.106" N	106° 28' 40.835" O	MARINA	SIN DATO	NAYARIT (FRENTE A)	SAN BLAS (FRENTE A)	0.003250	0.221
538	ROCA SIN NOMBRE	ISLA	21° 27' 11.851" N	106° 28' 59.049" O	MARINA	SIN DATO	NAYARIT (FRENTE A)	SAN BLAS (FRENTE A)	0.002014	0.301
539	ROCA SIN NOMBRE	ISLA	21° 27' 28.776" N	106° 29' 9.427" O	MARINA	SIN DATO	NAYARIT (FRENTE A)	SAN BLAS (FRENTE A)	0.001421	0.158
540	ROCA SIN NOMBRE	ISLA	21° 27' 55.307" N	106° 29' 50.643" O	MARINA	SIN DATO	NAYARIT (FRENTE A)	SAN BLAS (FRENTE A)	0.002424	0.236
541	ROCA SIN NOMBRE	ISLA	21° 27' 56.277" N	106° 29' 45.993" O	MARINA	SIN DATO	NAYARIT (FRENTE A)	SAN BLAS (FRENTE A)	0.002119	0.212
542	ROCA SIN NOMBRE	ISLA	21° 28' 14.068" N	106° 29' 31.207" O	MARINA	SIN DATO	NAYARIT (FRENTE A)	SAN BLAS (FRENTE A)	0.000678	0.107
543	ROCA SIN NOMBRE	ISLA	21° 28' 14.723" N	106° 29' 33.062" O	MARINA	SIN DATO	NAYARIT (FRENTE A)	SAN BLAS (FRENTE A)	0.001041	0.132
544	ROCA SIN NOMBRE	ISLA	21° 31' 46.902" N	105° 18' 4.491" O	MARINA COSTERA	SIN DATO	NAYARIT (FRENTE A)	SAN BLAS (FRENTE A)	0.001697	0.151
545	ARRECIFE SIN NOMBRE	ARRECIFE	21° 43' 41.909" N	106° 40' 50.826" O	MARINA	SIN DATO	NAYARIT (FRENTE A)	SAN BLAS (FRENTE A)	0.066461	3.340
546	ROCA SIN NOMBRE	ISLA	21° 50' 38.612" N	105° 53' 5.832" O	MARINA COSTERA	SIN DATO	NAYARIT (FRENTE A)	SANTIAGO IXCUINTLA (FRENTE A)	0.002703	0.205
547	ROCA SIN NOMBRE	ISLA	21° 50' 59.074" N	105° 52' 46.315" O	MARINA COSTERA	SIN DATO	NAYARIT (FRENTE A)	SANTIAGO IXCUINTLA (FRENTE A)	0.007370	0.358
548	ROCA SIN NOMBRE	ISLA	21° 51' 2.515" N	105° 52' 47.174" O	MARINA COSTERA	SIN DATO	NAYARIT (FRENTE A)	SANTIAGO IXCUINTLA (FRENTE A)	0.004660	0.263
549	ROCA SIN NOMBRE	ISLA	21° 51' 22.034" N	105° 53' 27.277" O	MARINA COSTERA	SIN DATO	NAYARIT (FRENTE A)	SANTIAGO IXCUINTLA (FRENTE A)	0.001001	0.117

NÚM.	NOMBRE GEOGRÁFICO	TÉRMINO GENÉRICO	LATITUD	LONGITUD	ZONA	ELEMENTO DE REFERENCIA	ESTADO	MUNICIPIO	SUPERFICIE (KM²)	PERÍMETRO (KM)
550	ROCA SIN NOMBRE	ISLA	21° 51' 19.228" N	105° 53' 33.661" O	MARINA COSTERA	SIN DATO	NAYARIT (FRENTE A)	SANTIAGO IXCUINTLA (FRENTE A)	0.015066	0.718
551	ARRECIFE SIN NOMBRE	ARRECIFE	22° 31' 52.895" N	105° 46' 12.603" O	MARINA COSTERA	SIN DATO	NAYARIT (FRENTE A)	TECUALA (FRENTE A)	0.016683	0.480
552	ARRECIFE SIN NOMBRE	ARRECIFE	22° 32' 1.836" N	105° 46' 16.843" O	MARINA COSTERA	SIN DATO	NAYARIT (FRENTE A)	TECUALA (FRENTE A)	0.037024	0.755
553	ISLOTE SIN NOMBRE	ISLA	22° 35' 14.247" N	105° 37' 2.829" O	COSTERA	LAGUNA LAS CUATAS	SINALOA	ESCUINAPA	0.004684	0.294
554	ISLOTE SIN NOMBRE	ISLA	22° 45' 15.952" N	105° 48' 29.363" O	COSTERA	LAGUNA NAVAJAS	SINALOA	ESCUINAPA	0.090371	1.701
555	ISLOTE SIN NOMBRE	ISLA	22° 45' 32.614" N	105° 48' 30.949" O	COSTERA	LAGUNA NAVAJAS	SINALOA	ESCUINAPA	0.160156	2.219
556	ISLOTE SIN NOMBRE	ISLA	22° 46' 11.617" N	105° 49' 30.084" O	COSTERA	LAGUNA LOS CAÑALES	SINALOA	ESCUINAPA	0.101356	1.801
557	ISLA SIN NOMBRE	ISLA	22° 48' 8.124" N	105° 57' 33.358" O	COSTERA	LAGUNA CERRITOS	SINALOA	ROSARIO	0.026840	0.986
558	ISLA SIN NOMBRE	ISLA	22° 50' 4.524" N	106° 2' 4.524" O	COSTERA	RÍO BALUARTE	SINALOA	ROSARIO	0.013815	0.480
559	ISLA SIN NOMBRE	ISLA	22° 50' 5.115" N	106° 1' 48.634" O	COSTERA	RÍO BALUARTE	SINALOA	ROSARIO	0.077450	1.091
560	ISLA SIN NOMBRE	ISLA	22° 53' 30.569" N	106° 3' 55.170" O	COSTERA	LAGUNA DEL CAIMANERO	SINALOA	ROSARIO	0.876939	4.064
561	ISLA SIN NOMBRE	ISLA	23° 4' 55.540" N	106° 13' 26.547" O	COSTERA	LAGUNA EL HUIZACHE	SINALOA	MAZATLÁN	0.077032	1.191
562	ISLA SIN NOMBRE	ISLA	23° 5' 53.770" N	106° 17' 10.429" O	COSTERA	RÍO PRESIDIO	SINALOA	MAZATLÁN	0.009745	0.499
563	ISLA SIN NOMBRE	ISLA	23° 6' 4.730" N	106° 17' 6.737" O	COSTERA	RÍO PRESIDIO	SINALOA	MAZATLÁN	0.027991	1.097
564	ISLOTE SIN NOMBRE	ISLA	23° 12' 27.260" N	106° 24' 18.267" O	COSTERA	ESTERO URÍAS	SINALOA	MAZATLÁN	0.004855	0.289
565	ISLOTE SIN NOMBRE	ISLA	23° 12' 30.967" N	106° 23' 46.403" O	COSTERA	ESTERO URÍAS	SINALOA	MAZATLÁN	0.030385	0.663
566	ISLOTE SIN NOMBRE	ISLA	23° 12' 32.695" N	106° 23' 53.167" O	COSTERA	ESTERO URÍAS	SINALOA	MAZATLÁN	0.015289	0.575
567	ISLOTE SIN NOMBRE	ISLA	23° 29' 43.050" N	106° 37' 28.319" O	COSTERA	LAGUNA	SINALOA	SAN IGNACIO	0.013330	0.608
568	ISLOTE SIN NOMBRE	ISLA	23° 29' 52.422" N	106° 37' 30.291" O	COSTERA	LAGUNA	SINALOA	SAN IGNACIO	0.009325	0.449
569	ISLA SIN NOMBRE	ISLA	24° 7' 55.902" N	106° 43' 25.525" O	COSTERA	PRESA AURELIO BENAVIDES	SINALOA	ELOTA	0.009128	0.401
570	ISLA SIN NOMBRE	ISLA	24° 8' 5.636" N	106° 43' 14.010" O	COSTERA	PRESA AURELIO BENAVIDES	SINALOA	ELOTA	0.026965	0.620
571	ISLA SIN NOMBRE	ISLA	24° 8' 10.106" N	106° 42' 33.621" O	COSTERA	PRESA AURELIO BENAVIDES	SINALOA	ELOTA	0.008063	0.344
572	ISLA SIN NOMBRE	ISLA	24° 8' 24.870" N	106° 40' 45.631" O	COSTERA	PRESA AURELIO BENAVIDES	SINALOA	ELOTA	0.009539	0.366
573	ISLA SIN NOMBRE	ISLA	24° 8' 21.475" N	106° 42' 40.947" O	COSTERA	PRESA AURELIO BENAVIDES	SINALOA	ELOTA	0.037987	0.803
574	ISLOTE SIN NOMBRE	ISLA	24° 14' 18.907" N	107° 23' 31.766" O	COSTERA	BAHÍA LA GUADALUPANA	SINALOA	CULIACÁN	0.522943	4.429
575	ISLOTE SIN NOMBRE	ISLA	24° 20' 23.271" N	107° 30' 45.951" O	COSTERA	ENSENADA PABELLONES	SINALOA	CULIACÁN	0.123017	1.697
576	ISLOTE SIN NOMBRE	ISLA	24° 20' 28.134" N	107° 30' 34.754" O	COSTERA	ENSENADA PABELLONES	SINALOA	CULIACÁN	0.068360	1.371
577	ISLA SIN NOMBRE	ISLA	24° 20' 56.665" N	107° 31' 4.192" O	COSTERA	ENSENADA PABELLONES	SINALOA	CULIACÁN	0.604986	3.784
578	ISLA SIN NOMBRE	ISLA	24° 21' 56.919" N	107° 30' 20.548" O	COSTERA	ENSENADA PABELLONES	SINALOA	CULIACÁN	0.006350	0.300

NÚM.	NOMBRE GEOGRÁFICO	TÉRMINO GENÉRICO	LATITUD	LONGITUD	ZONA	ELEMENTO DE REFERENCIA	ESTADO	MUNICIPIO	SUPERFICIE (KM <sup>2</sup> )	PERÍMETRO (KM)
579	ISLA SIN NOMBRE	ISLA	24° 21' 52.328" N	107° 30' 39.423" O	COSTERA	ENSENADA PABELLONES	SINALOA	CULIACÁN	0.112416	1.673
580	ISLA SIN NOMBRE	ISLA	24° 21' 56.163" N	107° 30' 45.628" O	COSTERA	ENSENADA PABELLONES	SINALOA	CULIACÁN	0.008989	0.352
581	ISLA SIN NOMBRE	ISLA	24° 21' 57.376" N	107° 30' 52.081" O	COSTERA	ENSENADA PABELLONES	SINALOA	CULIACÁN	0.002572	0.199
582	ISLA SIN NOMBRE	ISLA	24° 21' 59.042" N	107° 30' 26.802" O	COSTERA	ENSENADA PABELLONES	SINALOA	CULIACÁN	0.005822	0.304
583	ISLA SIN NOMBRE	ISLA	24° 22' 2.653" N	107° 30' 45.473" O	COSTERA	ENSENADA PABELLONES	SINALOA	CULIACÁN	0.031208	0.798
584	ISLA SIN NOMBRE	ISLA	24° 22' 10.935" N	107° 32' 37.165" O	COSTERA	ENSENADA PABELLONES	SINALOA	CULIACÁN	0.006037	0.382
585	ISLA SIN NOMBRE	ISLA	24° 22' 9.236" N	107° 33' 16.314" O	COSTERA	ENSENADA PABELLONES	SINALOA	CULIACÁN	0.010180	0.397
586	ISLOTE SIN NOMBRE	ISLA	24° 22' 19.021" N	107° 31' 22.617" O	COSTERA	ENSENADA PABELLONES	SINALOA	CULIACÁN	0.025974	0.737
587	ISLA SIN NOMBRE	ISLA	24° 22' 30.991" N	107° 31' 13.306" O	COSTERA	ENSENADA PABELLONES	SINALOA	CULIACÁN	0.010116	0.525
588	ISLA SIN NOMBRE	ISLA	24° 22' 37.505" N	107° 31' 3.265" O	COSTERA	ENSENADA PABELLONES	SINALOA	CULIACÁN	0.009195	0.479
589	ISLA SIN NOMBRE	ISLA	24° 22' 47.530" N	107° 30' 53.648" O	COSTERA	ENSENADA PABELLONES	SINALOA	CULIACÁN	0.005369	0.308
590	ISLA SIN NOMBRE	ISLA	24° 22' 49.773" N	107° 30' 50.435" O	COSTERA	ENSENADA PABELLONES	SINALOA	CULIACÁN	0.003393	0.229
591	ISLA SIN NOMBRE	ISLA	24° 22' 58.363" N	107° 30' 47.031" O	COSTERA	ENSENADA PABELLONES	SINALOA	CULIACÁN	0.002118	0.176
592	ISLA SIN NOMBRE	ISLA	24° 22' 55.461" N	107° 30' 51.550" O	COSTERA	ENSENADA PABELLONES	SINALOA	CULIACÁN	0.030478	0.866
593	ISLA SIN NOMBRE	ISLA	24° 23' 4.835" N	107° 30' 47.476" O	COSTERA	ENSENADA PABELLONES	SINALOA	CULIACÁN	0.007237	0.319
594	ISLA SIN NOMBRE	ISLA	24° 23' 8.785" N	107° 30' 49.494" O	COSTERA	ENSENADA PABELLONES	SINALOA	CULIACÁN	0.004872	0.261
595	ISLA SIN NOMBRE	ISLA	24° 23' 39.226" N	107° 30' 49.397" O	COSTERA	ENSENADA PABELLONES	SINALOA	CULIACÁN	0.092044	1.805
596	ISLA SIN NOMBRE	ISLA	24° 23' 48.788" N	107° 31' 2.920" O	COSTERA	ENSENADA PABELLONES	SINALOA	CULIACÁN	0.003820	0.241
597	ISLA SIN NOMBRE	ISLA	24° 23' 50.209" N	107° 31' 17.962" O	COSTERA	ENSENADA PABELLONES	SINALOA	CULIACÁN	0.016684	0.529
598	ISLA SIN NOMBRE	ISLA	24° 24' 10.467" N	107° 31' 3.778" O	COSTERA	ENSENADA PABELLONES	SINALOA	CULIACÁN	0.003997	0.271
599	ISLA SIN NOMBRE	ISLA	24° 24' 19.971" N	107° 31' 4.330" O	COSTERA	ENSENADA PABELLONES	SINALOA	CULIACÁN	0.006365	0.478
600	ISLA SIN NOMBRE	ISLA	24° 24' 22.751" N	107° 31' 13.011" O	COSTERA	ENSENADA PABELLONES	SINALOA	CULIACÁN	0.013888	0.808
601	ISLA SIN NOMBRE	ISLA	24° 24' 30.539" N	107° 30' 55.062" O	COSTERA	ENSENADA PABELLONES	SINALOA	CULIACÁN	0.021281	0.645
602	ISLA SIN NOMBRE	ISLA	24° 24' 39.249" N	107° 30' 22.725" O	COSTERA	ENSENADA PABELLONES	SINALOA	CULIACÁN	0.025083	0.608
603	ISLA SIN NOMBRE	ISLA	24° 24' 38.373" N	107° 30' 37.553" O	COSTERA	ENSENADA PABELLONES	SINALOA	CULIACÁN	0.043833	1.300
604	ISLA SIN NOMBRE	ISLA	24° 24' 50.002" N	107° 30' 27.876" O	COSTERA	ENSENADA PABELLONES	SINALOA	CULIACÁN	0.005838	0.286
605	ISLA SIN NOMBRE	ISLA	24° 24' 49.842" N	107° 31' 16.866" O	COSTERA	ENSENADA PABELLONES	SINALOA	CULIACÁN	0.013371	0.701

NÚM.	NOMBRE GEOGRÁFICO	TÉRMINO GENÉRICO	LATITUD	LONGITUD	ZONA	ELEMENTO DE REFERENCIA	ESTADO	MUNICIPIO	SUPERFICIE (KM <sup>2</sup> )	PERÍMETRO (KM)
606	ISLOTE SIN NOMBRE	ISLA	24° 24' 57.950" N	107° 27' 46.447" O	COSTERA	ENSENADA PABELLONES	SINALOA	CULIACÁN	0.069960	1.034
607	ISLA SIN NOMBRE	ISLA	24° 24' 56.411" N	107° 31' 23.845" O	COSTERA	ENSENADA PABELLONES	SINALOA	CULIACÁN	0.015609	0.639
608	ISLA SIN NOMBRE	ISLA	24° 24' 58.022" N	107° 30' 38.063" O	COSTERA	ENSENADA PABELLONES	SINALOA	CULIACÁN	0.023141	0.587
609	ISLA SIN NOMBRE	ISLA	24° 25' 14.260" N	107° 31' 35.538" O	COSTERA	ENSENADA PABELLONES	SINALOA	CULIACÁN	0.007733	0.527
610	ISLA SIN NOMBRE	ISLA	24° 25' 19.464" N	107° 30' 58.813" O	COSTERA	ENSENADA PABELLONES	SINALOA	CULIACÁN	0.007039	0.431
611	ISLA SIN NOMBRE	ISLA	24° 25' 24.562" N	107° 30' 51.960" O	COSTERA	ENSENADA PABELLONES	SINALOA	CULIACÁN	0.007472	0.349
612	ISLA SIN NOMBRE	ISLA	24° 25' 22.373" N	107° 31' 40.742" O	COSTERA	ENSENADA PABELLONES	SINALOA	CULIACÁN	0.025019	1.027
613	ISLOTE SIN NOMBRE	ISLA	24° 25' 33.004" N	107° 27' 51.818" O	COSTERA	ENSENADA PABELLONES	SINALOA	CULIACÁN	0.097930	1.324
614	ISLA SIN NOMBRE	ISLA	24° 25' 33.748" N	107° 31' 1.001" O	COSTERA	ENSENADA PABELLONES	SINALOA	CULIACÁN	0.010025	0.507
615	ISLA SIN NOMBRE	ISLA	24° 25' 32.048" N	107° 32' 12.007" O	COSTERA	ENSENADA PABELLONES	SINALOA	CULIACÁN	0.028044	0.901
616	ISLA SIN NOMBRE	ISLA	24° 25' 59.755" N	107° 31' 9.593" O	COSTERA	ENSENADA PABELLONES	SINALOA	CULIACÁN	0.113484	3.371
617	ISLA SIN NOMBRE	ISLA	24° 26' 40.384" N	107° 32' 10.901" O	COSTERA	ENSENADA PABELLONES	SINALOA	CULIACÁN	0.004697	0.364
618	ISLA SIN NOMBRE	ISLA	24° 27' 12.878" N	107° 31' 51.582" O	COSTERA	ENSENADA PABELLONES	SINALOA	CULIACÁN	0.030418	1.114
619	ISLA SIN NOMBRE	ISLA	24° 27' 18.942" N	107° 38' 20.563" O	COSTERA	ENSENADA PABELLONES	SINALOA	NAVOLATO	0.006483	0.307
620	ISLA SIN NOMBRE	ISLA	24° 27' 21.162" N	107° 38' 14.459" O	COSTERA	ENSENADA PABELLONES	SINALOA	NAVOLATO	0.052669	1.334
621	ISLA SIN NOMBRE	ISLA	24° 27' 29.638" N	107° 38' 18.892" O	COSTERA	ENSENADA PABELLONES	SINALOA	NAVOLATO	0.017769	0.493
622	ISLA SIN NOMBRE	ISLA	24° 27' 22.290" N	107° 38' 33.412" O	COSTERA	ENSENADA PABELLONES	SINALOA	NAVOLATO	0.356280	3.944
623	ISLA SIN NOMBRE	ISLA	24° 27' 39.228" N	107° 38' 28.098" O	COSTERA	ENSENADA PABELLONES	SINALOA	NAVOLATO	0.043987	0.885
624	ISLA SIN NOMBRE	ISLA	24° 27' 40.752" N	107° 32' 2.511" O	COSTERA	ENSENADA PABELLONES	SINALOA	CULIACÁN	0.125094	4.108
625	ISLA SIN NOMBRE	ISLA	24° 27' 44.015" N	107° 38' 51.203" O	COSTERA	ENSENADA PABELLONES	SINALOA	NAVOLATO	0.028748	0.627
626	ISLA SIN NOMBRE	ISLA	24° 27' 57.005" N	107° 32' 59.825" O	COSTERA	ENSENADA PABELLONES	SINALOA	CULIACÁN	0.031902	0.874
627	ISLOTE SIN NOMBRE	ISLA	24° 28' 15.232" N	107° 29' 59.565" O	COSTERA	ENSENADA PABELLONES	SINALOA	CULIACÁN	0.029212	0.680
628	ISLOTE SIN NOMBRE	ISLA	24° 28' 18.232" N	107° 30' 6.416" O	COSTERA	ENSENADA PABELLONES	SINALOA	CULIACÁN	0.007441	0.332
629	ISLOTE SIN NOMBRE	ISLA	24° 28' 33.304" N	107° 29' 50.389" O	COSTERA	ENSENADA PABELLONES	SINALOA	CULIACÁN	0.002223	0.183
630	ISLOTE SIN NOMBRE	ISLA	24° 28' 35.756" N	107° 29' 55.235" O	COSTERA	ENSENADA PABELLONES	SINALOA	CULIACÁN	0.009835	0.397
631	ISLA SIN NOMBRE	ISLA	24° 28' 31.146" N	107° 32' 36.495" O	COSTERA	ENSENADA PABELLONES	SINALOA	CULIACÁN	0.002941	0.252
632	ISLOTE SIN NOMBRE	ISLA	24° 28' 37.440" N	107° 30' 17.162" O	COSTERA	ENSENADA PABELLONES	SINALOA	CULIACÁN	0.012260	0.473

NÚM.	NOMBRE GEOGRÁFICO	TÉRMINO GENÉRICO	LATITUD	LONGITUD	ZONA	ELEMENTO DE REFERENCIA	ESTADO	MUNICIPIO	SUPERFICIE (KM <sup>2</sup> )	PERÍMETRO (KM)
633	ISLOTE SIN NOMBRE	ISLA	24° 28' 40.019" N	107° 29' 55.783" O	COSTERA	ENSENADA PABELLONES	SINALOA	CULIACÁN	0.001548	0.144
634	ISLA SIN NOMBRE	ISLA	24° 28' 33.586" N	107° 32' 17.894" O	COSTERA	ENSENADA PABELLONES	SINALOA	CULIACÁN	0.032035	1.034
635	ISLA SIN NOMBRE	ISLA	24° 28' 37.654" N	107° 33' 0.756" O	COSTERA	ENSENADA PABELLONES	SINALOA	CULIACÁN	0.013219	0.697
636	ISLA SIN NOMBRE	ISLA	24° 28' 37.164" N	107° 32' 29.162" O	COSTERA	ENSENADA PABELLONES	SINALOA	CULIACÁN	0.022514	0.580
637	ISLA SIN NOMBRE	ISLA	24° 28' 39.172" N	107° 32' 34.280" O	COSTERA	ENSENADA PABELLONES	SINALOA	CULIACÁN	0.014090	0.458
638	ISLA SIN NOMBRE	ISLA	24° 28' 39.536" N	107° 33' 29.301" O	COSTERA	ENSENADA PABELLONES	SINALOA	CULIACÁN	0.012567	0.437
639	ISLOTE SIN NOMBRE	ISLA	24° 28' 44.327" N	107° 29' 50.087" O	COSTERA	ENSENADA PABELLONES	SINALOA	CULIACÁN	0.053940	1.436
640	ISLA SIN NOMBRE	ISLA	24° 28' 39.504" N	107° 35' 17.738" O	COSTERA	ENSENADA PABELLONES	SINALOA	NAVOLATO	0.013270	0.487
641	ISLA SIN NOMBRE	ISLA	24° 28' 47.946" N	107° 33' 9.708" O	COSTERA	ENSENADA PABELLONES	SINALOA	CULIACÁN	0.005913	0.285
642	ISLA SIN NOMBRE	ISLA	24° 28' 48.179" N	107° 33' 36.318" O	COSTERA	ENSENADA PABELLONES	SINALOA	CULIACÁN	0.003151	0.252
643	ISLOTE SIN NOMBRE	ISLA	24° 28' 56.679" N	107° 29' 41.192" O	COSTERA	ENSENADA PABELLONES	SINALOA	CULIACÁN	0.010717	0.405
644	ISLA SIN NOMBRE	ISLA	24° 28' 45.799" N	107° 32' 45.931" O	COSTERA	ENSENADA PABELLONES	SINALOA	CULIACÁN	0.048153	1.553
645	ISLA SIN NOMBRE	ISLA	24° 28' 53.229" N	107° 33' 32.990" O	COSTERA	ENSENADA PABELLONES	SINALOA	CULIACÁN	0.012220	0.572
646	ISLA SIN NOMBRE	ISLA	24° 28' 56.153" N	107° 33' 1.592" O	COSTERA	ENSENADA PABELLONES	SINALOA	CULIACÁN	0.025965	0.833
647	ISLOTE SIN NOMBRE	ISLA	24° 29' 3.050" N	107° 30' 37.735" O	COSTERA	ENSENADA PABELLONES	SINALOA	CULIACÁN	0.005492	0.276
648	ISLA SIN NOMBRE	ISLA	24° 28' 39.818" N	107° 39' 35.876" O	COSTERA	ENSENADA PABELLONES	SINALOA	NAVOLATO	0.082727	1.744
649	ISLA SIN NOMBRE	ISLA	24° 29' 15.241" N	107° 33' 33.913" O	COSTERA	ENSENADA PABELLONES	SINALOA	CULIACÁN	0.008135	0.344
650	ISLOTE SIN NOMBRE	ISLA	24° 29' 24.115" N	107° 30' 23.155" O	COSTERA	ENSENADA PABELLONES	SINALOA	CULIACÁN	0.009032	0.349
651	ISLOTE SIN NOMBRE	ISLA	24° 29' 29.289" N	107° 30' 53.399" O	COSTERA	ENSENADA PABELLONES	SINALOA	CULIACÁN	0.010887	0.392
652	ISLOTE SIN NOMBRE	ISLA	24° 29' 29.919" N	107° 30' 47.943" O	COSTERA	ENSENADA PABELLONES	SINALOA	CULIACÁN	0.010426	0.408
653	ISLOTE SIN NOMBRE	ISLA	24° 29' 31.533" N	107° 30' 19.593" O	COSTERA	ENSENADA PABELLONES	SINALOA	CULIACÁN	0.017854	0.569
654	ISLOTE SIN NOMBRE	ISLA	24° 29' 32.104" N	107° 30' 27.797" O	COSTERA	ENSENADA PABELLONES	SINALOA	CULIACÁN	0.031978	0.775
655	ISLA SIN NOMBRE	ISLA	24° 29' 28.855" N	107° 32' 56.638" O	COSTERA	ENSENADA PABELLONES	SINALOA	CULIACÁN	0.011390	0.490
656	ISLA SIN NOMBRE	ISLA	24° 29' 30.380" N	107° 34' 33.051" O	COSTERA	ENSENADA PABELLONES	SINALOA	NAVOLATO	0.017385	0.610
657	ISLA SIN NOMBRE	ISLA	24° 29' 35.008" N	107° 32' 55.914" O	COSTERA	ENSENADA PABELLONES	SINALOA	CULIACÁN	0.013051	0.459
658	ISLA SIN NOMBRE	ISLA	24° 29' 37.638" N	107° 34' 25.364" O	COSTERA	ENSENADA PABELLONES	SINALOA	NAVOLATO	0.042974	0.898
659	ISLA SIN NOMBRE	ISLA	24° 29' 48.045" N	107° 32' 48.740" O	COSTERA	ENSENADA PABELLONES	SINALOA	CULIACÁN	0.068701	2.246

NÚM.	NOMBRE GEOGRÁFICO	TÉRMINO GENÉRICO	LATITUD	LONGITUD	ZONA	ELEMENTO DE REFERENCIA	ESTADO	MUNICIPIO	SUPERFICIE (KM <sup>2</sup> )	PERÍMETRO (KM)
660	ISLOTE SIN NOMBRE	ISLA	24° 29' 54.226" N	107° 31' 4.076" O	COSTERA	ENSENADA PABELLONES	SINALOA	CULIACÁN	0.020168	0.604
661	ISLA SIN NOMBRE	ISLA	24° 29' 45.249" N	107° 33' 17.176" O	COSTERA	ENSENADA PABELLONES	SINALOA	CULIACÁN	0.140764	2.575
662	ISLA SIN NOMBRE	ISLA	24° 29' 49.865" N	107° 33' 37.235" O	COSTERA	ENSENADA PABELLONES	SINALOA	NAVOLATO	0.155862	1.988
663	ISLA SIN NOMBRE	ISLA	24° 29' 59.775" N	107° 35' 29.456" O	COSTERA	ENSENADA PABELLONES	SINALOA	NAVOLATO	0.020566	0.649
664	ISLA SIN NOMBRE	ISLA	24° 30' 10.240" N	107° 33' 42.339" O	COSTERA	ENSENADA PABELLONES	SINALOA	NAVOLATO	0.002655	0.187
665	ISLA SIN NOMBRE	ISLA	24° 30' 9.130" N	107° 35' 20.913" O	COSTERA	ENSENADA PABELLONES	SINALOA	NAVOLATO	0.007579	0.324
666	ISLA SIN NOMBRE	ISLA	24° 30' 15.594" N	107° 32' 42.963" O	COSTERA	ENSENADA PABELLONES	SINALOA	CULIACÁN	0.002735	0.231
667	ISLA SIN NOMBRE	ISLA	24° 30' 11.226" N	107° 33' 49.333" O	COSTERA	ENSENADA PABELLONES	SINALOA	NAVOLATO	0.020313	0.578
668	ISLOTE SIN NOMBRE	ISLA	24° 30' 1.199" N	107° 41' 5.851" O	COSTERA	ENSENADA PABELLONES	SINALOA	NAVOLATO	0.004997	0.293
669	ISLA SIN NOMBRE	ISLA	24° 30' 15.372" N	107° 35' 16.387" O	COSTERA	ENSENADA PABELLONES	SINALOA	NAVOLATO	0.005811	0.308
670	ISLOTE SIN NOMBRE	ISLA	24° 30' 2.402" N	107° 41' 9.961" O	COSTERA	ENSENADA PABELLONES	SINALOA	NAVOLATO	0.007355	0.351
671	ISLOTE SIN NOMBRE	ISLA	24° 30' 3.475" N	107° 41' 13.614" O	COSTERA	ENSENADA PABELLONES	SINALOA	NAVOLATO	0.003665	0.221
672	ISLA SIN NOMBRE	ISLA	24° 30' 15.697" N	107° 35' 30.023" O	COSTERA	ENSENADA PABELLONES	SINALOA	NAVOLATO	0.008161	0.370
673	ISLA SIN NOMBRE	ISLA	24° 30' 22.802" N	107° 33' 31.331" O	COSTERA	ENSENADA PABELLONES	SINALOA	NAVOLATO	0.010615	0.412
674	ISLOTE SIN NOMBRE	ISLA	24° 30' 7.856" N	107° 41' 1.259" O	COSTERA	ENSENADA PABELLONES	SINALOA	NAVOLATO	0.006287	0.290
675	ISLA SIN NOMBRE	ISLA	24° 30' 24.196" N	107° 33' 5.542" O	COSTERA	ENSENADA PABELLONES	SINALOA	CULIACÁN	0.012540	0.472
676	ISLA SIN NOMBRE	ISLA	24° 30' 9.848" N	107° 34' 59.868" O	COSTERA	ENSENADA PABELLONES	SINALOA	NAVOLATO	0.303482	4.323
677	ISLOTE SIN NOMBRE	ISLA	24° 30' 9.864" N	107° 41' 7.481" O	COSTERA	ENSENADA PABELLONES	SINALOA	NAVOLATO	0.003707	0.220
678	ISLA SIN NOMBRE	ISLA	24° 30' 22.103" N	107° 35' 37.015" O	COSTERA	ENSENADA PABELLONES	SINALOA	NAVOLATO	0.003264	0.225
679	ISLOTE SIN NOMBRE	ISLA	24° 30' 11.803" N	107° 41' 1.029" O	COSTERA	ENSENADA PABELLONES	SINALOA	NAVOLATO	0.002300	0.186
680	ISLA SIN NOMBRE	ISLA	24° 30' 21.256" N	107° 35' 24.866" O	COSTERA	ENSENADA PABELLONES	SINALOA	NAVOLATO	0.037883	0.933
681	ISLOTE SIN NOMBRE	ISLA	24° 30' 9.583" N	107° 41' 12.437" O	COSTERA	ENSENADA PABELLONES	SINALOA	NAVOLATO	0.022408	0.645
682	ISLOTE SIN NOMBRE	ISLA	24° 30' 15.018" N	107° 41' 9.811" O	COSTERA	ENSENADA PABELLONES	SINALOA	NAVOLATO	0.004407	0.241
683	ISLOTE SIN NOMBRE	ISLA	24° 30' 35.094" N	107° 30' 44.320" O	COSTERA	ENSENADA PABELLONES	SINALOA	CULIACÁN	0.042889	0.820
684	ISLA SIN NOMBRE	ISLA	24° 30' 35.134" N	107° 33' 6.853" O	COSTERA	ENSENADA PABELLONES	SINALOA	CULIACÁN	0.002776	0.228
685	ISLA SIN NOMBRE	ISLA	24° 30' 38.695" N	107° 34' 3.956" O	COSTERA	ENSENADA PABELLONES	SINALOA	NAVOLATO	0.005356	0.289
686	ISLA SIN NOMBRE	ISLA	24° 30' 42.001" N	107° 33' 3.695" O	COSTERA	ENSENADA PABELLONES	SINALOA	CULIACÁN	0.002945	0.217



NÚM.	NOMBRE GEOGRÁFICO	TÉRMINO GENÉRICO	LATITUD	LONGITUD	ZONA	ELEMENTO DE REFERENCIA	ESTADO	MUNICIPIO	SUPERFICIE (KM <sup>2</sup> )	PERÍMETRO (KM)
687	ISLA SIN NOMBRE	ISLA	24° 30' 56.310" N	107° 32' 49.958" O	COSTERA	ENSENADA PABELLONES	SINALOA	NAVOLATO	0.006702	0.313
688	ISLA SIN NOMBRE	ISLA	24° 31' 1.451" N	107° 32' 54.012" O	COSTERA	ENSENADA PABELLONES	SINALOA	NAVOLATO	0.002625	0.214
689	ISLA SIN NOMBRE	ISLA	24° 31' 1.495" N	107° 32' 47.310" O	COSTERA	ENSENADA PABELLONES	SINALOA	NAVOLATO	0.012998	0.452
690	ISLA SIN NOMBRE	ISLA	24° 31' 6.159" N	107° 32' 45.140" O	COSTERA	ENSENADA PABELLONES	SINALOA	NAVOLATO	0.010316	0.402
691	ISLOTE SIN NOMBRE	ISLA	24° 33' 36.305" N	107° 30' 26.290" O	COSTERA	LAGUNA	SINALOA	CULIACÁN	0.030099	0.786
692	ISLOTE SIN NOMBRE	ISLA	24° 33' 53.247" N	107° 30' 41.196" O	COSTERA	LAGUNA	SINALOA	CULIACÁN	0.016044	0.471
693	ISLOTE SIN NOMBRE	ISLA	24° 34' 9.401" N	107° 30' 30.092" O	COSTERA	LAGUNA	SINALOA	CULIACÁN	0.017327	0.491
694	ISLA SIN NOMBRE	ISLA	24° 32' 57.513" N	107° 50' 12.924" O	COSTERA	BAHÍA ALTATA	SINALOA	NAVOLATO	3.719190	23.486
695	ISLOTE SIN NOMBRE	ISLA	24° 36' 41.290" N	107° 55' 37.432" O	COSTERA	BAHÍA ALTATA	SINALOA	NAVOLATO	0.027568	0.743
696	ISLA SIN NOMBRE	ISLA	24° 36' 39.232" N	107° 52' 57.546" O	COSTERA	BAHÍA ALTATA	SINALOA	NAVOLATO	0.736119	4.061
697	ISLOTE SIN NOMBRE	ISLA	24° 40' 3.380" N	107° 58' 48.193" O	COSTERA	BAHÍA ALTATA	SINALOA	NAVOLATO	0.133695	1.795
698	ISLA SIN NOMBRE	ISLA	24° 47' 19.971" N	107° 58' 31.925" O	COSTERA	BAHÍA SANTA MARÍA	SINALOA	NAVOLATO	0.021751	0.612
699	ISLA SIN NOMBRE	ISLA	24° 47' 21.157" N	107° 58' 17.312" O	COSTERA	BAHÍA SANTA MARÍA	SINALOA	NAVOLATO	0.038468	0.760
700	ISLA SIN NOMBRE	ISLA	24° 47' 30.816" N	107° 58' 43.963" O	COSTERA	BAHÍA SANTA MARÍA	SINALOA	NAVOLATO	0.091235	1.221
701	ISLA SIN NOMBRE	ISLA	24° 47' 44.761" N	107° 58' 39.623" O	COSTERA	BAHÍA SANTA MARÍA	SINALOA	NAVOLATO	0.070948	1.258
702	ISLA SIN NOMBRE	ISLA	24° 50' 25.204" N	108° 0' 41.673" O	COSTERA	BAHÍA SANTA MARÍA	SINALOA	NAVOLATO	0.001983	0.195
703	ISLA SIN NOMBRE	ISLA	24° 50' 27.026" N	108° 0' 36.734" O	COSTERA	BAHÍA SANTA MARÍA	SINALOA	NAVOLATO	0.001980	0.162
704	ISLA SIN NOMBRE	ISLA	24° 50' 28.565" N	108° 0' 38.577" O	COSTERA	BAHÍA SANTA MARÍA	SINALOA	NAVOLATO	0.001240	0.127
705	ISLA SIN NOMBRE	ISLA	24° 50' 28.901" N	108° 0' 45.554" O	COSTERA	BAHÍA SANTA MARÍA	SINALOA	NAVOLATO	0.000953	0.111
706	ISLA SIN NOMBRE	ISLA	24° 50' 31.444" N	108° 0' 42.648" O	COSTERA	BAHÍA SANTA MARÍA	SINALOA	NAVOLATO	0.002090	0.175
707	ISLA SIN NOMBRE	ISLA	24° 50' 32.396" N	108° 0' 47.185" O	COSTERA	BAHÍA SANTA MARÍA	SINALOA	NAVOLATO	0.028259	1.024
708	ISLA SIN NOMBRE	ISLA	24° 50' 36.326" N	108° 0' 41.677" O	COSTERA	BAHÍA SANTA MARÍA	SINALOA	NAVOLATO	0.003511	0.250
709	ISLA SIN NOMBRE	ISLA	24° 50' 38.384" N	108° 0' 39.207" O	COSTERA	BAHÍA SANTA MARÍA	SINALOA	NAVOLATO	0.001487	0.156
710	ISLA SIN NOMBRE	ISLA	24° 50' 39.540" N	108° 0' 37.089" O	COSTERA	BAHÍA SANTA MARÍA	SINALOA	NAVOLATO	0.005571	0.372
711	ISLA SIN NOMBRE	ISLA	24° 50' 41.740" N	108° 0' 34.113" O	COSTERA	BAHÍA SANTA MARÍA	SINALOA	NAVOLATO	0.001015	0.115
712	ISLA SIN NOMBRE	ISLA	24° 50' 48.244" N	108° 0' 35.533" O	COSTERA	BAHÍA SANTA MARÍA	SINALOA	NAVOLATO	0.008674	0.402
713	ISLA SIN NOMBRE	ISLA	24° 50' 46.340" N	108° 0' 59.126" O	COSTERA	BAHÍA SANTA MARÍA	SINALOA	NAVOLATO	0.017018	1.013
714	ISLA SIN NOMBRE	ISLA	24° 50' 52.168" N	108° 0' 50.605" O	COSTERA	BAHÍA SANTA MARÍA	SINALOA	NAVOLATO	0.030502	0.910

NÚM.	NOMBRE GEOGRÁFICO	TÉRMINO GENÉRICO	LATITUD	LONGITUD	ZONA	ELEMENTO DE REFERENCIA	ESTADO	MUNICIPIO	SUPERFICIE (KM <sup>2</sup> )	PERÍMETRO (KM)
715	ISLA SIN NOMBRE	ISLA	24° 51' 0.195" N	108° 0' 47.153" O	COSTERA	BAHÍA SANTA MARÍA	SINALOA	NAVOLATO	0.013378	0.532
716	ISLA SIN NOMBRE	ISLA	24° 51' 0.229" N	108° 0' 54.834" O	COSTERA	BAHÍA SANTA MARÍA	SINALOA	NAVOLATO	0.008713	0.941
717	ISLA SIN NOMBRE	ISLA	24° 51' 7.358" N	108° 0' 21.150" O	COSTERA	BAHÍA SANTA MARÍA	SINALOA	NAVOLATO	0.001542	0.146
718	ISLA SIN NOMBRE	ISLA	24° 51' 9.478" N	108° 0' 21.251" O	COSTERA	BAHÍA SANTA MARÍA	SINALOA	NAVOLATO	0.001327	0.137
719	ISLA SIN NOMBRE	ISLA	24° 51' 0.902" N	108° 0' 33.146" O	COSTERA	BAHÍA SANTA MARÍA	SINALOA	NAVOLATO	0.267179	2.820
720	ISLA SIN NOMBRE	ISLA	24° 51' 10.934" N	108° 0' 35.548" O	COSTERA	BAHÍA SANTA MARÍA	SINALOA	NAVOLATO	0.002555	0.199
721	ISLA SIN NOMBRE	ISLA	24° 51' 11.882" N	108° 0' 22.931" O	COSTERA	BAHÍA SANTA MARÍA	SINALOA	NAVOLATO	0.006132	0.332
722	ISLA SIN NOMBRE	ISLA	24° 51' 13.506" N	108° 0' 11.774" O	COSTERA	BAHÍA SANTA MARÍA	SINALOA	NAVOLATO	0.007449	0.332
723	ISLA SIN NOMBRE	ISLA	24° 51' 14.497" N	108° 0' 2.700" O	COSTERA	BAHÍA SANTA MARÍA	SINALOA	NAVOLATO	0.146805	1.917
724	ISLOTE SIN NOMBRE	ISLA	24° 52' 9.582" N	108° 0' 4.647" O	COSTERA	BAHÍA SANTA MARÍA	SINALOA	NAVOLATO	0.063733	1.157
725	ISLA SIN NOMBRE	ISLA	24° 52' 31.772" N	108° 1' 33.470" O	COSTERA	BAHÍA SANTA MARÍA	SINALOA	NAVOLATO	0.010572	1.216
726	ISLA SIN NOMBRE	ISLA	24° 52' 48.275" N	108° 1' 13.060" O	COSTERA	BAHÍA SANTA MARÍA	SINALOA	NAVOLATO	0.026925	1.762
727	ISLA SIN NOMBRE	ISLA	24° 52' 57.180" N	108° 2' 33.053" O	COSTERA	BAHÍA SANTA MARÍA	SINALOA	NAVOLATO	0.004802	0.400
728	ISLA SIN NOMBRE	ISLA	24° 52' 56.493" N	108° 2' 30.316" O	COSTERA	BAHÍA SANTA MARÍA	SINALOA	NAVOLATO	0.005715	0.504
729	ISLA SIN NOMBRE	ISLA	24° 53' 41.080" N	108° 2' 13.861" O	COSTERA	BAHÍA SANTA MARÍA	SINALOA	NAVOLATO	0.002109	0.214
730	ISLA SIN NOMBRE	ISLA	24° 53' 43.496" N	108° 2' 18.254" O	COSTERA	BAHÍA SANTA MARÍA	SINALOA	NAVOLATO	0.028950	0.818
731	ISLA SIN NOMBRE	ISLA	24° 54' 27.485" N	108° 2' 26.031" O	COSTERA	BAHÍA SANTA MARÍA	SINALOA	NAVOLATO	0.003150	0.429
732	ISLA SIN NOMBRE	ISLA	24° 55' 59.257" N	108° 2' 13.345" O	COSTERA	BAHÍA SANTA MARÍA	SINALOA	ANGOSTURA	0.030108	1.231
733	ISLA SIN NOMBRE	ISLA	24° 55' 57.767" N	108° 2' 19.064" O	COSTERA	BAHÍA SANTA MARÍA	SINALOA	ANGOSTURA	0.035535	1.267
734	ISLA SIN NOMBRE	ISLA	24° 56' 12.593" N	108° 2' 26.386" O	COSTERA	BAHÍA SANTA MARÍA	SINALOA	ANGOSTURA	0.002191	0.233
735	ISLA SIN NOMBRE	ISLA	24° 56' 12.880" N	108° 2' 14.581" O	COSTERA	BAHÍA SANTA MARÍA	SINALOA	ANGOSTURA	0.005348	0.381
736	ISLA SIN NOMBRE	ISLA	24° 56' 13.565" N	108° 2' 20.328" O	COSTERA	BAHÍA SANTA MARÍA	SINALOA	ANGOSTURA	0.010694	0.730
737	ISLA SIN NOMBRE	ISLA	24° 56' 17.931" N	108° 2' 12.136" O	COSTERA	BAHÍA SANTA MARÍA	SINALOA	ANGOSTURA	0.005306	0.688
738	ISLA SIN NOMBRE	ISLA	24° 56' 50.452" N	108° 0' 6.523" O	COSTERA	BAHÍA SANTA MARÍA	SINALOA	NAVOLATO	0.026369	0.782
739	ISLA SIN NOMBRE	ISLA	24° 56' 57.773" N	108° 0' 15.975" O	COSTERA	BAHÍA SANTA MARÍA	SINALOA	NAVOLATO	0.028446	0.956
740	ISLA SIN NOMBRE	ISLA	24° 56' 56.681" N	108° 2' 39.245" O	COSTERA	BAHÍA SANTA MARÍA	SINALOA	ANGOSTURA	0.010077	1.356
741	ISLA SIN NOMBRE	ISLA	24° 56' 41.602" N	108° 8' 12.387" O	COSTERA	BAHÍA SANTA MARÍA	SINALOA	ANGOSTURA	0.239369	2.324

NÚM.	NOMBRE GEOGRÁFICO	TÉRMINO GENÉRICO	LATITUD	LONGITUD	ZONA	ELEMENTO DE REFERENCIA	ESTADO	MUNICIPIO	SUPERFICIE (KM <sup>2</sup> )	PERÍMETRO (KM)
742	ISLA SIN NOMBRE	ISLA	24° 57' 9.761" N	108° 0' 24.360" O	COSTERA	BAHÍA SANTA MARÍA	SINALOA	NAVOLATO	0.020005	0.759
743	ISLA SIN NOMBRE	ISLA	24° 57' 36.596" N	108° 0' 18.678" O	COSTERA	BAHÍA SANTA MARÍA	SINALOA	ANGOSTURA	0.016611	0.750
744	ISLA SIN NOMBRE	ISLA	24° 57' 25.132" N	108° 3' 21.181" O	COSTERA	BAHÍA SANTA MARÍA	SINALOA	ANGOSTURA	0.077915	2.408
745	ISLA SIN NOMBRE	ISLA	24° 57' 42.518" N	108° 1' 34.336" O	COSTERA	BAHÍA SANTA MARÍA	SINALOA	ANGOSTURA	0.014075	1.330
746	ISLA SIN NOMBRE	ISLA	24° 57' 53.928" N	108° 3' 32.519" O	COSTERA	BAHÍA SANTA MARÍA	SINALOA	ANGOSTURA	0.034284	1.281
747	ISLA SIN NOMBRE	ISLA	24° 58' 2.339" N	108° 3' 16.110" O	COSTERA	BAHÍA SANTA MARÍA	SINALOA	ANGOSTURA	0.008315	0.363
748	ISLA SIN NOMBRE	ISLA	24° 58' 13.917" N	108° 0' 7.907" O	COSTERA	BAHÍA SANTA MARÍA	SINALOA	ANGOSTURA	0.001509	0.175
749	ISLA SIN NOMBRE	ISLA	24° 58' 20.273" N	108° 0' 11.522" O	COSTERA	BAHÍA SANTA MARÍA	SINALOA	ANGOSTURA	0.005061	0.299
750	ISLA SIN NOMBRE	ISLA	24° 58' 15.766" N	108° 3' 6.147" O	COSTERA	BAHÍA SANTA MARÍA	SINALOA	ANGOSTURA	0.008980	0.439
751	ISLA SIN NOMBRE	ISLA	24° 58' 26.880" N	108° 0' 20.408" O	COSTERA	BAHÍA SANTA MARÍA	SINALOA	ANGOSTURA	0.021369	0.718
752	ISLA SIN NOMBRE	ISLA	24° 58' 30.412" N	108° 0' 26.240" O	COSTERA	BAHÍA SANTA MARÍA	SINALOA	ANGOSTURA	0.007726	0.419
753	ISLA SIN NOMBRE	ISLA	24° 58' 33.384" N	108° 0' 29.828" O	COSTERA	BAHÍA SANTA MARÍA	SINALOA	ANGOSTURA	0.019650	0.667
754	ISLA SIN NOMBRE	ISLA	24° 58' 23.602" N	108° 1' 9.834" O	COSTERA	BAHÍA SANTA MARÍA	SINALOA	ANGOSTURA	0.055121	1.654
755	ISLA SIN NOMBRE	ISLA	24° 58' 36.170" N	108° 0' 33.586" O	COSTERA	BAHÍA SANTA MARÍA	SINALOA	ANGOSTURA	0.003065	0.274
756	ISLA SIN NOMBRE	ISLA	24° 58' 38.886" N	108° 0' 38.095" O	COSTERA	BAHÍA SANTA MARÍA	SINALOA	ANGOSTURA	0.018466	0.717
757	ISLA SIN NOMBRE	ISLA	24° 58' 38.444" N	108° 1' 21.471" O	COSTERA	BAHÍA SANTA MARÍA	SINALOA	ANGOSTURA	0.013281	0.555
758	ISLA SIN NOMBRE	ISLA	24° 58' 38.181" N	108° 2' 6.191" O	COSTERA	BAHÍA SANTA MARÍA	SINALOA	ANGOSTURA	0.020958	1.010
759	ISLA SIN NOMBRE	ISLA	24° 58' 45.955" N	108° 1' 32.822" O	COSTERA	BAHÍA SANTA MARÍA	SINALOA	ANGOSTURA	0.012490	0.489
760	ISLA SIN NOMBRE	ISLA	24° 58' 53.478" N	108° 1' 56.773" O	COSTERA	BAHÍA SANTA MARÍA	SINALOA	ANGOSTURA	0.021651	0.629
761	ISLA SIN NOMBRE	ISLA	24° 58' 53.051" N	108° 1' 46.927" O	COSTERA	BAHÍA SANTA MARÍA	SINALOA	ANGOSTURA	0.025874	0.858
762	ISLA SIN NOMBRE	ISLA	24° 59' 0.299" N	108° 2' 6.485" O	COSTERA	BAHÍA SANTA MARÍA	SINALOA	ANGOSTURA	0.010176	0.409
763	ISLA SIN NOMBRE	ISLA	25° 2' 59.301" N	108° 12' 51.357" O	COSTERA	BAHÍA SANTA MARÍA	SINALOA	ANGOSTURA	0.013981	0.473
764	ISLOTE SIN NOMBRE	ISLA	25° 4' 4.292" N	108° 3' 44.172" O	COSTERA	BAHÍA SANTA MARÍA	SINALOA	ANGOSTURA	0.055420	1.690
765	ISLOTE SIN NOMBRE	ISLA	25° 4' 19.667" N	108° 4' 17.013" O	COSTERA	BAHÍA SANTA MARÍA	SINALOA	ANGOSTURA	0.013359	0.804
766	ISLOTE SIN NOMBRE	ISLA	25° 4' 23.942" N	108° 3' 56.868" O	COSTERA	BAHÍA SANTA MARÍA	SINALOA	ANGOSTURA	0.022489	0.929
767	ISLOTE SIN NOMBRE	ISLA	25° 4' 26.430" N	108° 3' 43.127" O	COSTERA	BAHÍA SANTA MARÍA	SINALOA	ANGOSTURA	0.040443	1.003
768	ISLOTE SIN NOMBRE	ISLA	25° 5' 46.410" N	108° 8' 40.291" O	COSTERA	BAHÍA SANTA MARÍA	SINALOA	ANGOSTURA	0.017404	0.695

NÚM.	NOMBRE GEOGRÁFICO	TÉRMINO GENÉRICO	LATITUD	LONGITUD	ZONA	ELEMENTO DE REFERENCIA	ESTADO	MUNICIPIO	SUPERFICIE (KM <sup>2</sup> )	PERÍMETRO (KM)
769	ISLA SIN NOMBRE	ISLA	25° 5' 53.511" N	108° 7' 55.586" O	COSTERA	BAHÍA SANTA MARÍA	SINALOA	ANGOSTURA	0.184523	2.329
770	ISLOTE SIN NOMBRE	ISLA	25° 5' 54.132" N	108° 8' 25.280" O	COSTERA	BAHÍA SANTA MARÍA	SINALOA	ANGOSTURA	0.042015	0.823
771	ISLA SIN NOMBRE	ISLA	25° 6' 34.302" N	108° 17' 44.931" O	COSTERA	BAHÍA SANTA MARÍA	SINALOA	ANGOSTURA	0.062855	1.032
772	ISLA SIN NOMBRE	ISLA	25° 9' 24.325" N	108° 15' 2.985" O	COSTERA	BAHÍA SANTA MARÍA	SINALOA	ANGOSTURA	0.092188	1.586
773	ISLA SIN NOMBRE	ISLA	25° 11' 6.902" N	108° 15' 14.042" O	COSTERA	BAHÍA SANTA MARÍA	SINALOA	ANGOSTURA	0.063733	1.049
774	ISLA SIN NOMBRE	ISLA	25° 11' 9.641" N	108° 20' 55.758" O	COSTERA	BAHÍA SANTA MARÍA	SINALOA	ANGOSTURA	0.271867	2.477
775	ISLA SIN NOMBRE	ISLA	25° 11' 36.918" N	108° 21' 16.102" O	COSTERA	BAHÍA SANTA MARÍA	SINALOA	ANGOSTURA	0.053157	0.955
776	ISLA SIN NOMBRE	ISLA	25° 18' 36.660" N	108° 32' 23.854" O	COSTERA	ESTERO LA PIEDRA	SINALOA	GUASAVE	0.023681	0.641
777	ISLOTE SIN NOMBRE	ISLA	25° 23' 3.218" N	108° 19' 45.921" O	COSTERA	LAGUNA UYAQUI	SINALOA	GUASAVE	0.678176	9.926
778	ISLOTE SIN NOMBRE	ISLA	25° 29' 25.462" N	108° 3' 3.786" O	COSTERA	LAGUNA EUSTAQUIO BUELNA	SINALOA	SALVADOR ALVARADO	0.058242	1.060
779	ISLOTE SIN NOMBRE	ISLA	25° 26' 58.610" N	109° 0' 47.825" O	COSTERA	BAHÍA SAN IGNACIO	SINALOA	AHOME	0.214777	1.847
780	ISLA SIN NOMBRE	ISLA	25° 28' 0.361" N	108° 52' 10.002" O	COSTERA	BAHÍA SAN IGNACIO	SINALOA	GUASAVE	0.001068	0.154
781	ISLOTE SIN NOMBRE	ISLA	25° 27' 32.821" N	109° 1' 30.554" O	COSTERA	BAHÍA SAN IGNACIO	SINALOA	AHOME	0.071604	1.019
782	ISLOTE SIN NOMBRE	ISLA	25° 30' 4.086" N	108° 2' 41.814" O	COSTERA	LAGUNA EUSTAQUIO BUELNA	SINALOA	SALVADOR ALVARADO	0.025078	0.598
783	ISLA SIN NOMBRE	ISLA	25° 28' 57.034" N	108° 50' 45.465" O	COSTERA	BAHÍA SAN IGNACIO	SINALOA	GUASAVE	0.001522	0.149
784	ISLA SIN NOMBRE	ISLA	25° 29' 10.146" N	108° 50' 26.161" O	COSTERA	BAHÍA SAN IGNACIO	SINALOA	GUASAVE	0.040451	0.743
785	ISLA SIN NOMBRE	ISLA	25° 29' 10.397" N	108° 51' 5.782" O	COSTERA	BAHÍA SAN IGNACIO	SINALOA	GUASAVE	0.010036	0.408
786	ISLA SIN NOMBRE	ISLA	25° 30' 14.773" N	108° 52' 6.798" O	COSTERA	BAHÍA SAN IGNACIO	SINALOA	GUASAVE	0.023956	0.586
787	ISLA SIN NOMBRE	ISLA	25° 30' 35.553" N	108° 51' 58.639" O	COSTERA	BAHÍA SAN IGNACIO	SINALOA	GUASAVE	0.109856	1.292
788	ISLA SIN NOMBRE	ISLA	25° 31' 5.968" N	108° 46' 23.364" O	COSTERA	BAHÍA SAN IGNACIO	SINALOA	GUASAVE	0.011751	0.517
789	ISLA SIN NOMBRE	ISLA	25° 31' 11.355" N	108° 46' 24.396" O	COSTERA	BAHÍA SAN IGNACIO	SINALOA	GUASAVE	0.007059	0.351
790	ISLA SIN NOMBRE	ISLA	25° 32' 20.913" N	108° 47' 16.743" O	COSTERA	BAHÍA SAN IGNACIO	SINALOA	GUASAVE	0.003926	0.291
791	ISLA SIN NOMBRE	ISLA	25° 32' 26.889" N	108° 47' 14.285" O	COSTERA	BAHÍA SAN IGNACIO	SINALOA	GUASAVE	0.001293	0.138
792	ISLA SIN NOMBRE	ISLA	25° 32' 19.704" N	108° 47' 10.862" O	COSTERA	BAHÍA SAN IGNACIO	SINALOA	GUASAVE	0.026806	1.129
793	ISLA SIN NOMBRE	ISLA	25° 32' 25.635" N	108° 47' 33.033" O	COSTERA	BAHÍA SAN IGNACIO	SINALOA	GUASAVE	0.051581	1.330
794	ISLA SIN NOMBRE	ISLA	25° 32' 37.433" N	108° 47' 41.746" O	COSTERA	BAHÍA SAN IGNACIO	SINALOA	GUASAVE	0.069134	1.245
795	ISLA SIN NOMBRE	ISLA	25° 33' 45.692" N	109° 0' 38.151" O	COSTERA	BAHÍA OHUIRA	SINALOA	AHOME	0.037026	0.706

NÚM.	NOMBRE GEOGRÁFICO	TÉRMINO GENÉRICO	LATITUD	LONGITUD	ZONA	ELEMENTO DE REFERENCIA	ESTADO	MUNICIPIO	SUPERFICIE (KM <sup>2</sup> )	PERÍMETRO (KM)
796	ISLA SIN NOMBRE	ISLA	25° 34' 58.869" N	109° 4' 32.551" O	COSTERA	BAHÍA TOPOLOBAMPO	SINALOA	AHOME	0.021258	0.873
797	ISLA SIN NOMBRE	ISLA	25° 35' 32.311" N	109° 8' 40.265" O	COSTERA	BAHÍA SANTA MARÍA	SINALOA	AHOME	0.007480	0.364
798	ISLA SIN NOMBRE	ISLA	25° 35' 25.552" N	109° 9' 25.397" O	COSTERA	BAHÍA SANTA MARÍA	SINALOA	AHOME	0.221115	2.664
799	ISLA SIN NOMBRE	ISLA	25° 35' 52.394" N	109° 8' 23.442" O	COSTERA	BAHÍA SANTA MARÍA	SINALOA	AHOME	0.001613	0.157
800	ISLA SIN NOMBRE	ISLA	25° 35' 52.726" N	109° 8' 18.254" O	COSTERA	BAHÍA SANTA MARÍA	SINALOA	AHOME	0.007675	0.376
801	ISLA SIN NOMBRE	ISLA	25° 38' 37.013" N	109° 23' 2.276" O	COSTERA	BAHÍA SANTA MARÍA	SINALOA	AHOME	0.012654	0.423
802	ISLA SIN NOMBRE	ISLA	25° 39' 15.206" N	109° 22' 23.219" O	COSTERA	BAHÍA LECHUGUILLA	SINALOA	AHOME	0.051388	0.837
803	ISLA SIN NOMBRE	ISLA	25° 39' 39.113" N	109° 20' 39.181" O	COSTERA	BAHÍA LECHUGUILLA	SINALOA	AHOME	6.194263	23.347
804	ÍSLOTE SIN NOMBRE	ISLA	25° 40' 26.063" N	109° 22' 57.997" O	COSTERA	BAHÍA LECHUGUILLA	SINALOA	AHOME	0.063159	1.215
805	ISLA SIN NOMBRE	ISLA	25° 51' 50.091" N	107° 54' 48.128" O	COSTERA	PRESA LIC. GUSTAVO DÍAZ ORDAZ	SINALOA	SINALOA	0.009722	0.369
806	ISLA SIN NOMBRE	ISLA	25° 51' 57.680" N	107° 54' 53.299" O	COSTERA	PRESA LIC. GUSTAVO DÍAZ ORDAZ	SINALOA	SINALOA	0.025288	0.596
807	ISLA SIN NOMBRE	ISLA	25° 48' 25.153" N	109° 24' 39.753" O	COSTERA	BAHÍA EL PERRO	SINALOA	AHOME	0.042530	1.185
808	ISLA SIN NOMBRE	ISLA	25° 52' 22.532" N	107° 53' 24.634" O	COSTERA	PRESA LIC. GUSTAVO DÍAZ ORDAZ	SINALOA	SINALOA	0.195775	2.043
809	ISLA SIN NOMBRE	ISLA	25° 48' 42.660" N	109° 25' 41.972" O	COSTERA	BOCA LAS PIEDRAS	SINALOA	AHOME	0.021735	0.725
810	ISLA SIN NOMBRE	ISLA	25° 48' 55.104" N	109° 25' 43.300" O	COSTERA	BOCA LAS PIEDRAS	SINALOA	AHOME	0.013435	0.599
811	ISLA SIN NOMBRE	ISLA	25° 48' 48.838" N	109° 24' 36.305" O	COSTERA	BAHÍA EL PERRO	SINALOA	AHOME	0.253467	2.735
812	ISLA SIN NOMBRE	ISLA	25° 52' 44.776" N	107° 54' 42.836" O	COSTERA	PRESA LIC. GUSTAVO DÍAZ ORDAZ	SINALOA	SINALOA	0.091337	1.399
813	ISLA SIN NOMBRE	ISLA	25° 49' 10.166" N	109° 25' 13.827" O	COSTERA	BAHÍA EL PERRO	SINALOA	AHOME	0.099519	1.710
814	ISLA SIN NOMBRE	ISLA	25° 53' 41.106" N	107° 52' 26.447" O	COSTERA	PRESA LIC. GUSTAVO DÍAZ ORDAZ	SINALOA	SINALOA	0.090326	1.376
815	ISLA SIN NOMBRE	ISLA	25° 53' 22.854" N	107° 53' 6.837" O	COSTERA	PRESA LIC. GUSTAVO DÍAZ ORDAZ	SINALOA	SINALOA	0.735454	5.332
816	ISLA SIN NOMBRE	ISLA	25° 54' 39.354" N	107° 52' 14.661" O	COSTERA	PRESA LIC. GUSTAVO DÍAZ ORDAZ	SINALOA	SINALOA	0.141234	2.461
817	ÍSLOTE SIN NOMBRE	ISLA	25° 55' 10.376" N	107° 52' 1.125" O	COSTERA	PRESA LIC. GUSTAVO DÍAZ ORDAZ	SINALOA	SINALOA	0.054033	1.186
818	ISLA SIN NOMBRE	ISLA	25° 50' 45.636" N	109° 24' 28.023" O	COSTERA	LAGUNA EL COLORADO	SINALOA	AHOME	1.912867	6.978
819	ISLA SIN NOMBRE	ISLA	25° 55' 44.555" N	107° 52' 2.187" O	COSTERA	PRESA LIC. GUSTAVO DÍAZ ORDAZ	SINALOA	SINALOA	0.176981	2.781

NÚM.	NOMBRE GEOGRÁFICO	TÉRMINO GENÉRICO	LATITUD	LONGITUD	ZONA	ELEMENTO DE REFERENCIA	ESTADO	MUNICIPIO	SUPERFICIE (KM²)	PERÍMETRO (KM)
820	ISLA SIN NOMBRE	ISLA	25° 56' 12.324" N	107° 51' 43.424" O	COSTERA	PRESA LIC. GUSTAVO DÍAZ ORDAZ	SINALOA	SINALOA	0.158127	2.024
821	ISLA SIN NOMBRE	ISLA	25° 56' 16.525" N	107° 52' 2.646" O	COSTERA	PRESA LIC. GUSTAVO DÍAZ ORDAZ	SINALOA	SINALOA	0.054044	1.046
822	ISLA SIN NOMBRE	ISLA	25° 53' 27.342" N	109° 24' 33.819" O	COSTERA	ESTERO LAS BORREGAS	SINALOA	AHOME	0.130389	2.105
823	ISLA SIN NOMBRE	ISLA	25° 55' 15.041" N	109° 25' 33.330" O	COSTERA	ESTERO LAS BORREGAS	SINALOA	AHOME	0.324026	3.255
824	ISLA SIN NOMBRE	ISLA	25° 54' 54.176" N	109° 25' 58.269" O	COSTERA	ESTERO LAS BORREGAS	SINALOA	AHOME	1.580325	12.818
825	ISLA SIN NOMBRE	ISLA	25° 55' 54.485" N	109° 26' 5.964" O	COSTERA	ESTERO LAS BORREGAS	SINALOA	AHOME	0.132040	3.518
826	ISLA SIN NOMBRE	ISLA	25° 56' 4.811" N	109° 25' 49.460" O	COSTERA	ESTERO LAS BORREGAS	SINALOA	AHOME	0.046758	1.179
827	ISLA SIN NOMBRE	ISLA	25° 55' 52.915" N	109° 25' 35.530" O	COSTERA	ESTERO LAS BORREGAS	SINALOA	AHOME	0.290650	4.606
828	ISLA SIN NOMBRE	ISLA	25° 56' 10.452" N	109° 26' 7.544" O	COSTERA	ESTERO LAS BORREGAS	SINALOA	AHOME	0.142351	1.639
829	ISLA SIN NOMBRE	ISLA	25° 57' 14.390" N	109° 26' 43.832" O	COSTERA	BOCA LA BALLENA	SINALOA	AHOME	0.073414	1.368
830	ISLA SIN NOMBRE	ISLA	25° 56' 51.936" N	109° 26' 21.623" O	COSTERA	BOCA LA BALLENA	SINALOA	AHOME	1.930760	7.311
831	ISLA SIN NOMBRE	ISLA	26° 2' 49.587" N	109° 23' 58.419" O	COSTERA	ESTERO CHICURA VIVA	SINALOA	AHOME	0.138484	2.403
832	ISLA SIN NOMBRE	ISLA	26° 2' 44.146" N	109° 24' 20.872" O	COSTERA	ESTERO CHICURA VIVA	SINALOA	AHOME	1.163736	5.221
833	ISLOTE SIN NOMBRE	ISLA	26° 5' 37.851" N	109° 11' 19.542" O	COSTERA	LAGUNA	SINALOA	AHOME	0.058293	1.168
834	ISLOTE SIN NOMBRE	ISLA	26° 6' 24.402" N	109° 9' 47.956" O	COSTERA	LAGUNA	SINALOA	AHOME	0.172032	1.898
835	ISLOTE SIN NOMBRE	ISLA	26° 11' 57.210" N	108° 44' 59.418" O	COSTERA	RÍO FUERTE	SINALOA	EL FUERTE	4.635798	13.459
836	ISLA SIN NOMBRE	ISLA	26° 14' 48.902" N	109° 8' 28.934" O	COSTERA	BAHÍA BACOREHUIS	SINALOA	AHOME	0.006000	0.422
837	ISLOTE SIN NOMBRE	ISLA	26° 17' 40.256" N	108° 45' 30.300" O	COSTERA	RÍO FUERTE	SINALOA	EL FUERTE	0.158160	2.000
838	ISLOTE SIN NOMBRE	ISLA	26° 26' 14.868" N	108° 37' 13.068" O	COSTERA	RÍO FUERTE	SINALOA	EL FUERTE	0.067004	1.239
839	ROCA SIN NOMBRE	ISLA	23° 11' 7.174" N	106° 26' 27.642" O	MARINA COSTERA	SIN DATO	SINALOA (FRENTE A)	MAZATLÁN (FRENTE A)	0.000879	0.107
840	ROCA SIN NOMBRE	ISLA	23° 11' 8.144" N	106° 26' 25.227" O	MARINA COSTERA	SIN DATO	SINALOA (FRENTE A)	MAZATLÁN (FRENTE A)	0.000924	0.112
841	ROCA SIN NOMBRE	ISLA	23° 13' 39.559" N	106° 27' 58.502" O	MARINA COSTERA	SIN DATO	SINALOA (FRENTE A)	MAZATLÁN (FRENTE A)	0.003118	0.237
842	ROCA SIN NOMBRE	ISLA	23° 13' 47.711" N	106° 28' 0.033" O	MARINA COSTERA	SIN DATO	SINALOA (FRENTE A)	MAZATLÁN (FRENTE A)	0.001090	0.158
843	ROCA SIN NOMBRE	ISLA	23° 13' 51.944" N	106° 28' 0.566" O	MARINA COSTERA	SIN DATO	SINALOA (FRENTE A)	MAZATLÁN (FRENTE A)	0.001621	0.182
844	ROCA SIN NOMBRE	ISLA	23° 15' 27.347" N	106° 28' 49.637" O	MARINA COSTERA	SIN DATO	SINALOA (FRENTE A)	MAZATLÁN (FRENTE A)	0.000661	0.095
845	ROCA SIN NOMBRE	ISLA	23° 15' 27.764" N	106° 28' 45.552" O	MARINA COSTERA	SIN DATO	SINALOA (FRENTE A)	MAZATLÁN (FRENTE A)	0.001096	0.124
846	ROCA SIN NOMBRE	ISLA	23° 15' 29.112" N	106° 28' 41.840" O	MARINA COSTERA	SIN DATO	SINALOA (FRENTE A)	MAZATLÁN (FRENTE A)	0.000466	0.082

NÚM.	NOMBRE GEOGRÁFICO	TÉRMINO GENÉRICO	LATITUD	LONGITUD	ZONA	ELEMENTO DE REFERENCIA	ESTADO	MUNICIPIO	SUPERFICIE (KM <sup>2</sup> )	PERÍMETRO (KM)
847	ROCA SIN NOMBRE	ISLA	23° 15' 31.613" N	106° 28' 33.601" O	MARINA COSTERA	SIN DATO	SINALOA (FRENTE A)	MAZATLÁN (FRENTE A)	0.000294	0.073
848	ROCA SIN NOMBRE	ISLA	23° 40' 14.152" N	106° 48' 14.500" O	MARINA COSTERA	PLAYA MENDIAS	SINALOA (FRENTE A)	SAN IGNACIO (FRENTE A)	0.003403	0.215
849	ROCA SIN NOMBRE	ISLA	25° 21' 43.311" N	108° 45' 17.063" O	MARINA COSTERA	BAHÍA NAVACHISTE	SINALOA (FRENTE A)	GUASAVE (FRENTE A)	0.002953	0.198
850	ROCA SIN NOMBRE	ISLA	25° 21' 43.626" N	108° 45' 41.006" O	MARINA COSTERA	BAHÍA NAVACHISTE	SINALOA (FRENTE A)	GUASAVE (FRENTE A)	0.003198	0.205
851	ROCA SIN NOMBRE	ISLA	25° 21' 44.882" N	108° 45' 21.421" O	MARINA COSTERA	BAHÍA NAVACHISTE	SINALOA (FRENTE A)	GUASAVE (FRENTE A)	0.003813	0.225
852	ROCA SIN NOMBRE	ISLA	25° 21' 50.244" N	108° 45' 41.480" O	MARINA COSTERA	BAHÍA NAVACHISTE	SINALOA (FRENTE A)	GUASAVE (FRENTE A)	0.003188	0.204
853	ROCA SIN NOMBRE	ISLA	25° 21' 58.319" N	108° 45' 45.163" O	MARINA COSTERA	BAHÍA NAVACHISTE	SINALOA (FRENTE A)	GUASAVE (FRENTE A)	0.007075	0.427
854	ISLOTE SIN NOMBRE	ISLA	25° 26' 40.425" N	109° 2' 39.880" O	MARINA COSTERA	SIN DATO	SINALOA (FRENTE A)	AHOME (FRENTE A)	0.068050	1.084
855	ISLOTE SIN NOMBRE	ISLA	25° 26' 59.354" N	109° 2' 5.491" O	MARINA COSTERA	SIN DATO	SINALOA (FRENTE A)	AHOME (FRENTE A)	0.057909	0.898
856	ISLOTE SIN NOMBRE	ISLA	25° 27' 10.333" N	109° 2' 37.075" O	MARINA COSTERA	SIN DATO	SINALOA (FRENTE A)	AHOME (FRENTE A)	0.251344	2.452
857	ISLOTE SIN NOMBRE	ISLA	25° 37' 46.960" N	109° 24' 53.613" O	MARINA COSTERA	BAHÍA SANTA MARÍA	SINALOA (FRENTE A)	AHOME (FRENTE A)	0.003093	0.260
858	ISLOTE SIN NOMBRE	ISLA	25° 37' 53.481" N	109° 24' 41.032" O	MARINA COSTERA	BAHÍA SANTA MARÍA	SINALOA (FRENTE A)	AHOME (FRENTE A)	0.002965	0.248
859	ISLOTE SIN NOMBRE	ISLA	25° 37' 51.832" N	109° 24' 50.823" O	MARINA COSTERA	BAHÍA SANTA MARÍA	SINALOA (FRENTE A)	AHOME (FRENTE A)	0.060759	1.215
860	ISLOTE SIN NOMBRE	ISLA	25° 38' 25.379" N	109° 24' 23.314" O	MARINA COSTERA	BAHÍA SANTA MARÍA	SINALOA (FRENTE A)	AHOME (FRENTE A)	0.400041	5.474
861	ISLOTE SIN NOMBRE	ISLA	25° 40' 9.363" N	109° 23' 37.596" O	MARINA COSTERA	BAHÍA LECHUGUILLA	SINALOA (FRENTE A)	AHOME (FRENTE A)	0.031479	1.003
862	ISLA SIN NOMBRE	ISLA	25° 53' 39.717" N	109° 24' 37.938" O	MARINA COSTERA	ESTERO LAS BORREGAS	SINALOA (FRENTE A)	AHOME (FRENTE A)	0.077413	1.263
863	ISLA SIN NOMBRE	ISLA	26° 24' 11.942" N	109° 14' 46.354" O	COSTERA	ESTERO AGIABAMPO	SONORA	HUATABAMPO	0.018712	0.806
864	ISLOTE SIN NOMBRE	ISLA	26° 57' 53.056" N	109° 54' 2.029" O	COSTERA	ESTERO CUBUJA	SONORA	ETCHOJOA	0.022659	0.575
865	ISLA SIN NOMBRE	ISLA	27° 6' 14.995" N	110° 0' 13.649" O	COSTERA	ESTERO TOBARI	SONORA	CAJEME	0.103651	2.136
866	ISLOTE SIN NOMBRE	ISLA	27° 6' 46.107" N	110° 1' 22.119" O	COSTERA	ESTERO TOBARI	SONORA	CAJEME	0.021199	0.665
867	ISLOTE SIN NOMBRE	ISLA	27° 6' 48.356" N	110° 1' 3.461" O	COSTERA	ESTERO TOBARI	SONORA	CAJEME	0.020942	0.810
868	ISLA SIN NOMBRE	ISLA	27° 22' 32.680" N	110° 32' 16.124" O	COSTERA	ESTERO LOBOS	SONORA	SAN IGNACIO RÍO MUERTO	0.002075	0.167
869	ISLA SIN NOMBRE	ISLA	27° 23' 1.297" N	110° 33' 41.149" O	COSTERA	ESTERO LOBOS	SONORA	SAN IGNACIO RÍO MUERTO	0.121750	2.780
870	ISLA SIN NOMBRE	ISLA	27° 23' 17.711" N	110° 33' 22.318" O	COSTERA	ESTERO LOBOS	SONORA	SAN IGNACIO RÍO MUERTO	0.025574	0.883
871	ISLA SIN NOMBRE	ISLA	27° 23' 32.724" N	110° 32' 39.703" O	COSTERA	ESTERO LOBOS	SONORA	SAN IGNACIO RÍO MUERTO	0.017158	0.690
872	ISLA SIN NOMBRE	ISLA	27° 23' 31.632" N	110° 33' 28.103" O	COSTERA	ESTERO LOBOS	SONORA	SAN IGNACIO RÍO MUERTO	0.038519	1.176
873	ISLA SIN NOMBRE	ISLA	27° 23' 41.416" N	110° 31' 42.966" O	COSTERA	ESTERO LOBOS	SONORA	SAN IGNACIO RÍO MUERTO	0.023605	0.793
874	ISLA SIN NOMBRE	ISLA	27° 22' 55.276" N	110° 32' 28.602" O	COSTERA	ESTERO LOBOS	SONORA	SAN IGNACIO RÍO MUERTO	2.858374	16.245

NÚM.	NOMBRE GEOGRÁFICO	TÉRMINO GENÉRICO	LATITUD	LONGITUD	ZONA	ELEMENTO DE REFERENCIA	ESTADO	MUNICIPIO	SUPERFICIE (KM <sup>2</sup> )	PERÍMETRO (KM)
875	ISLA SIN NOMBRE	ISLA	27° 23' 38.835" N	110° 31' 56.727" O	COSTERA	ESTERO LOBOS	SONORA	SAN IGNACIO RÍO MUERTO	0.048273	1.094
876	ISLA SIN NOMBRE	ISLA	27° 23' 27.006" N	110° 32' 38.356" O	COSTERA	ESTERO LOBOS	SONORA	SAN IGNACIO RÍO MUERTO	0.702442	8.071
877	ISLA SIN NOMBRE	ISLA	27° 23' 51.009" N	110° 32' 27.444" O	COSTERA	ESTERO LOBOS	SONORA	SAN IGNACIO RÍO MUERTO	0.286706	3.650
878	ISLA SIN NOMBRE	ISLA	27° 23' 59.127" N	110° 33' 30.556" O	COSTERA	ESTERO LOBOS	SONORA	SAN IGNACIO RÍO MUERTO	0.091466	2.071
879	ISLA SIN NOMBRE	ISLA	27° 25' 9.570" N	110° 33' 17.846" O	COSTERA	ESTERO LOBOS	SONORA	SAN IGNACIO RÍO MUERTO	0.009332	0.465
880	ISLA SIN NOMBRE	ISLA	27° 25' 48.158" N	110° 34' 1.292" O	COSTERA	ESTERO LOBOS	SONORA	SAN IGNACIO RÍO MUERTO	0.038070	0.980
881	ISLA SIN NOMBRE	ISLA	27° 26' 9.913" N	110° 34' 30.030" O	COSTERA	ESTERO LOBOS	SONORA	SAN IGNACIO RÍO MUERTO	0.002938	0.198
882	ISLA SIN NOMBRE	ISLA	27° 26' 39.428" N	110° 34' 33.282" O	COSTERA	ESTERO LOBOS	SONORA	SAN IGNACIO RÍO MUERTO	0.045056	0.929
883	ISLA SIN NOMBRE	ISLA	27° 39' 55.150" N	110° 35' 49.888" O	COSTERA	ESTERO LOS ALGODONES	SONORA	GUAYMAS	0.165387	2.516
884	ISLOTE SIN NOMBRE	ISLA	27° 40' 8.082" N	110° 36' 46.480" O	MARINA COSTERA	BOCA DEL RÍO YAQUI	SONORA	GUAYMAS	0.015988	0.772
885	ISLOTE SIN NOMBRE	ISLA	27° 39' 34.161" N	110° 36' 51.934" O	COSTERA	ESTERO SANTO DOMINGO	SONORA	GUAYMAS	0.395772	4.633
886	ISLA SIN NOMBRE	ISLA	27° 39' 52.451" N	110° 35' 10.567" O	COSTERA	ESTERO LOS ALGODONES	SONORA	GUAYMAS	1.142033	7.144
887	ISLOTE SIN NOMBRE	ISLA	27° 40' 22.409" N	110° 35' 12.480" O	COSTERA	ESTERO LOS ALGODONES	SONORA	GUAYMAS	0.005152	0.303
888	ISLOTE SIN NOMBRE	ISLA	27° 40' 26.011" N	110° 34' 56.908" O	COSTERA	ESTERO LOS ALGODONES	SONORA	GUAYMAS	0.008523	0.469
889	ISLA SIN NOMBRE	ISLA	27° 40' 22.039" N	110° 35' 30.253" O	COSTERA	ESTERO LOS ALGODONES	SONORA	GUAYMAS	0.189675	2.614
890	ISLOTE SIN NOMBRE	ISLA	27° 40' 38.394" N	110° 35' 44.216" O	COSTERA	ESTERO LOS ALGODONES	SONORA	GUAYMAS	0.009686	0.503
891	ISLA SIN NOMBRE	ISLA	27° 40' 38.038" N	110° 35' 8.283" O	COSTERA	ESTERO LOS ALGODONES	SONORA	GUAYMAS	0.058312	1.384
892	ISLA SIN NOMBRE	ISLA	27° 40' 54.479" N	110° 34' 44.723" O	COSTERA	ESTERO LOS ALGODONES	SONORA	GUAYMAS	0.080905	1.914
893	ISLA SIN NOMBRE	ISLA	27° 41' 5.468" N	110° 35' 22.518" O	COSTERA	ESTERO LOS ALGODONES	SONORA	GUAYMAS	0.094554	1.509
894	ISLA SIN NOMBRE	ISLA	27° 41' 17.406" N	110° 35' 32.481" O	COSTERA	ESTERO LOS ALGODONES	SONORA	GUAYMAS	0.045068	1.302
895	ISLA SIN NOMBRE	ISLA	27° 41' 31.610" N	110° 36' 23.741" O	MARINA COSTERA	ESTERO LOS ALGODONES	SONORA	GUAYMAS	0.182769	5.187
896	ISLA SIN NOMBRE	ISLA	27° 42' 1.689" N	110° 36' 14.244" O	MARINA COSTERA	ESTERO LOS ALGODONES	SONORA	GUAYMAS	0.011058	0.815
897	ISLOTE SIN NOMBRE	ISLA	27° 42' 56.101" N	110° 35' 36.830" O	COSTERA	ESTERO LAS CRUCES	SONORA	GUAYMAS	0.317398	3.128
898	ISLOTE SIN NOMBRE	ISLA	27° 43' 9.062" N	110° 36' 16.041" O	COSTERA	BOCA LAS CRUCES	SONORA	GUAYMAS	0.008716	0.674
899	ISLOTE SIN NOMBRE	ISLA	27° 42' 38.858" N	110° 35' 58.935" O	COSTERA	ESTERO LAS CRUCES	SONORA	GUAYMAS	0.939251	12.041
900	ISLOTE SIN NOMBRE	ISLA	27° 43' 31.966" N	110° 35' 17.269" O	COSTERA	ESTERO LAS CRUCES	SONORA	GUAYMAS	0.012262	0.622
901	ISLOTE SIN NOMBRE	ISLA	27° 43' 44.236" N	110° 34' 40.104" O	COSTERA	ESTERO LAS CRUCES	SONORA	GUAYMAS	0.085620	1.658



NÚM.	NOMBRE GEOGRÁFICO	TÉRMINO GENÉRICO	LATITUD	LONGITUD	ZONA	ELEMENTO DE REFERENCIA	ESTADO	MUNICIPIO	SUPERFICIE (KM <sup>2</sup> )	PERÍMETRO (KM)
902	ISLOTE SIN NOMBRE	ISLA	27° 43' 26.462" N	110° 34' 58.419" O	COSTERA	ESTERO LAS CRUCES	SONORA	GUAYMAS	0.908192	5.878
903	ISLA SIN NOMBRE	ISLA	27° 44' 25.687" N	110° 35' 28.629" O	COSTERA	ESTERO LAS CRUCES	SONORA	GUAYMAS	0.214871	2.534
904	ISLA SIN NOMBRE	ISLA	27° 44' 36.217" N	110° 35' 55.889" O	COSTERA	ESTERO LAS CRUCES	SONORA	GUAYMAS	1.182634	6.980
905	ISLA SIN NOMBRE	ISLA	27° 47' 35.670" N	109° 53' 50.951" O	COSTERA	PRESA CHICULI	SONORA	CAJEME	0.284295	3.077
906	ISLA SIN NOMBRE	ISLA	27° 47' 22.656" N	110° 35' 17.208" O	COSTERA	ESTERO LA TORTUGA	SONORA	GUAYMAS	0.015137	0.719
907	ISLA SIN NOMBRE	ISLA	27° 47' 23.039" N	110° 35' 28.025" O	COSTERA	ESTERO LA TORTUGA	SONORA	GUAYMAS	0.008283	0.386
908	ISLA SIN NOMBRE	ISLA	27° 47' 26.981" N	110° 35' 22.861" O	COSTERA	ESTERO LA TORTUGA	SONORA	GUAYMAS	0.048571	1.713
909	ISLA SIN NOMBRE	ISLA	27° 47' 26.058" N	110° 36' 54.758" O	COSTERA	ESTERO LA TORTUGA	SONORA	GUAYMAS	0.130888	3.287
910	ISLA SIN NOMBRE	ISLA	27° 48' 20.099" N	110° 36' 8.431" O	COSTERA	ESTERO LA TORTUGA	SONORA	GUAYMAS	0.051107	1.784
911	ISLA SIN NOMBRE	ISLA	27° 47' 51.762" N	110° 36' 17.612" O	COSTERA	ESTERO LA TORTUGA	SONORA	GUAYMAS	1.613717	14.264
912	ISLA SIN NOMBRE	ISLA	27° 48' 41.713" N	110° 36' 24.465" O	MARINA COSTERA	BAHÍA EL CIEGO	SONORA	GUAYMAS	0.012855	0.423
913	ISLA SIN NOMBRE	ISLA	27° 48' 51.815" N	110° 36' 12.973" O	MARINA COSTERA	BAHÍA EL CIEGO	SONORA	GUAYMAS	0.029158	0.937
914	ISLA SIN NOMBRE	ISLA	27° 49' 1.173" N	110° 36' 6.199" O	MARINA COSTERA	BAHÍA EL CIEGO	SONORA	GUAYMAS	0.025068	0.657
915	ISLA SIN NOMBRE	ISLA	27° 49' 14.664" N	110° 35' 55.097" O	MARINA COSTERA	BAHÍA EL CIEGO	SONORA	GUAYMAS	0.036720	1.140
916	ISLA SIN NOMBRE	ISLA	27° 49' 26.216" N	110° 35' 45.504" O	MARINA COSTERA	BAHÍA EL CIEGO	SONORA	GUAYMAS	0.028048	0.759
917	ISLOTE SIN NOMBRE	ISLA	27° 49' 52.654" N	110° 34' 40.864" O	COSTERA	BAHÍA GUASIMAS	SONORA	GUAYMAS	0.048852	1.022
918	ISLA SIN NOMBRE	ISLA	27° 49' 25.342" N	110° 36' 50.822" O	MARINA COSTERA	BAHÍA EL CIEGO	SONORA	GUAYMAS	0.327951	5.623
919	ISLA SIN NOMBRE	ISLA	27° 49' 40.851" N	110° 35' 6.087" O	COSTERA	BAHÍA EL CIEGO	SONORA	GUAYMAS	0.698848	5.221
920	ISLA SIN NOMBRE	ISLA	27° 50' 0.790" N	110° 34' 49.994" O	COSTERA	BAHÍA EL CIEGO	SONORA	GUAYMAS	0.011263	0.464
921	ISLOTE SIN NOMBRE	ISLA	27° 49' 59.746" N	110° 34' 42.095" O	COSTERA	BAHÍA GUASIMAS	SONORA	GUAYMAS	0.036119	0.861
922	ISLOTE SIN NOMBRE	ISLA	27° 49' 58.938" N	110° 35' 4.730" O	COSTERA	BAHÍA EL CIEGO	SONORA	GUAYMAS	0.109268	1.776
923	ISLA SIN NOMBRE	ISLA	27° 50' 49.588" N	110° 35' 10.929" O	MARINA COSTERA	BAHÍA GUASIMAS	SONORA	GUAYMAS	0.007708	0.473
924	ISLA SIN NOMBRE	ISLA	27° 50' 55.533" N	110° 35' 7.288" O	MARINA COSTERA	BAHÍA GUASIMAS	SONORA	GUAYMAS	0.016030	0.577
925	ROCA SIN NOMBRE	ISLA	27° 51' 31.468" N	110° 36' 43.700" O	MARINA COSTERA	BAHÍA GUASIMAS	SONORA	GUAYMAS	0.039472	1.071
926	ISLA SIN NOMBRE	ISLA	27° 52' 52.393" N	110° 38' 31.185" O	COSTERA	BAHÍA GUASIMAS	SONORA	EMPALME	2.059851	17.675
927	ROCA SIN NOMBRE	ISLA	27° 54' 19.191" N	110° 57' 49.425" O	COSTERA	BAHÍA SAN FRANCISCO	SONORA	GUAYMAS	0.102588	1.709
928	ISLA SIN NOMBRE	ISLA	27° 55' 1.990" N	110° 51' 14.782" O	COSTERA	BAHÍA EMPALME	SONORA	GUAYMAS	0.008554	0.486
929	ISLA SIN NOMBRE	ISLA	27° 55' 7.717" N	110° 51' 20.729" O	COSTERA	BAHÍA EMPALME	SONORA	GUAYMAS	0.002494	0.260
930	ISLA SIN NOMBRE	ISLA	27° 55' 17.504" N	110° 56' 32.446" O	COSTERA	ENSENADA BACOCIBAMPO	SONORA	GUAYMAS	0.018822	0.584
931	ISLA SIN NOMBRE	ISLA	27° 55' 44.605" N	110° 56' 51.190" O	COSTERA	ENSENADA BACOCIBAMPO	SONORA	GUAYMAS	0.025011	0.652

NÚM.	NOMBRE GEOGRÁFICO	TÉRMINO GENÉRICO	LATITUD	LONGITUD	ZONA	ELEMENTO DE REFERENCIA	ESTADO	MUNICIPIO	SUPERFICIE (KM²)	PERÍMETRO (KM)
932	ISLA SIN NOMBRE	ISLA	27° 57' 15.431" N	110° 58' 30.211" O	COSTERA	ENSENADA EL SOLDADO	SONORA	GUAYMAS	0.128570	1.510
933	ISLA SIN NOMBRE	ISLA	27° 58' 6.596" N	110° 52' 5.116" O	COSTERA	ESTERO EL RANCHO	SONORA	GUAYMAS	0.007312	0.586
934	ROCA SIN NOMBRE	ISLA	28° 15' 19.370" N	111° 23' 18.123" O	COSTERA	BAHÍA SAN AGUSTÍN	SONORA	GUAYMAS	0.003679	0.225
935	ISLA SIN NOMBRE	ISLA	28° 21' 30.187" N	111° 27' 4.297" O	COSTERA	ESTERO TASTIOTA	SONORA	HERMOSILLO	0.042230	1.107
936	ISLA SIN NOMBRE	ISLA	28° 21' 38.291" N	111° 27' 2.242" O	COSTERA	ESTERO TASTIOTA	SONORA	HERMOSILLO	0.058488	1.328
937	ISLA SIN NOMBRE	ISLA	28° 21' 43.001" N	111° 27' 11.340" O	COSTERA	ESTERO TASTIOTA	SONORA	HERMOSILLO	0.091095	1.432
938	ISLA SIN NOMBRE	ISLA	28° 21' 56.899" N	111° 27' 10.338" O	COSTERA	ESTERO TASTIOTA	SONORA	HERMOSILLO	0.020781	0.572
939	ISLA SIN NOMBRE	ISLA	28° 48' 31.045" N	111° 52' 40.166" O	COSTERA	ESTERO SANTA CRUZ	SONORA	HERMOSILLO	0.079077	1.095
940	ISLA SIN NOMBRE	ISLA	28° 48' 14.576" N	111° 54' 51.046" O	COSTERA	ESTERO SANTA CRUZ	SONORA	HERMOSILLO	0.369683	3.004
941	ISLA SIN NOMBRE	ISLA	28° 48' 46.171" N	111° 55' 15.787" O	COSTERA	ESTERO SANTA CRUZ	SONORA	HERMOSILLO	0.276449	2.469
942	ISLA SIN NOMBRE	ISLA	29° 0' 43.937" N	112° 9' 54.083" O	COSTERA	CANAL DEL INFIERNILLO	SONORA	HERMOSILLO	0.056898	2.237
943	ISLOTE SIN NOMBRE	ISLA	29° 19' 25.589" N	112° 21' 9.131" O	COSTERA	ESTERO EL SARGENTO	SONORA	PITIQUITO	0.002411	0.191
944	ISLA SIN NOMBRE	ISLA	31° 21' 21.450" N	113° 36' 31.343" O	COSTERA	ESTERO CHOYA	SONORA	PUERTO PEÑASCO	0.521294	7.066
945	ISLA SIN NOMBRE	ISLA	31° 25' 17.466" N	113° 37' 44.990" O	COSTERA	BAHÍA LA CHOYA	SONORA	PUERTO PEÑASCO	0.854700	8.831
946	ISLA SIN NOMBRE	ISLA	31° 30' 7.880" N	114° 1' 49.012" O	COSTERA	SIN DATO	SONORA	SAN LUIS RÍO COLORADO	2.420264	13.187
947	ISLA SIN NOMBRE	ISLA	26° 39' 59.660" N	109° 29' 0.201" O	MARINA COSTERA	BAHÍA YAVAROS	SONORA (FRENTE A)	HUATABAMPO (FRENTE A)	0.005429	0.334
948	ISLA SIN NOMBRE	ISLA	26° 40' 2.087" N	109° 28' 54.583" O	MARINA COSTERA	BAHÍA YAVAROS	SONORA (FRENTE A)	HUATABAMPO (FRENTE A)	0.010341	0.523
949	ISLA SIN NOMBRE	ISLA	26° 40' 8.403" N	109° 29' 2.046" O	MARINA COSTERA	BAHÍA YAVAROS	SONORA (FRENTE A)	HUATABAMPO (FRENTE A)	0.019798	1.127
950	ISLA SIN NOMBRE	ISLA	26° 42' 46.461" N	109° 35' 13.221" O	COSTERA	ESTERO MORONCARI	SONORA (FRENTE A)	HUATABAMPO (FRENTE A)	0.087189	1.119
951	ISLOTE SIN NOMBRE	ISLA	27° 4' 31.386" N	110° 3' 26.592" O	MARINA COSTERA	BOCA NORTE	SONORA (FRENTE A)	CAJEME (FRENTE A)	0.002835	0.226
952	ISLOTE SIN NOMBRE	ISLA	27° 4' 31.370" N	110° 3' 10.788" O	MARINA COSTERA	SIN DATO	SONORA (FRENTE A)	CAJEME (FRENTE A)	0.020034	0.917
953	ISLOTE SIN NOMBRE	ISLA	27° 4' 30.862" N	110° 2' 57.606" O	MARINA COSTERA	BOCA NORTE	SONORA (FRENTE A)	CAJEME (FRENTE A)	0.015348	1.035
954	ROCA SIN NOMBRE	ISLA	27° 55' 31.779" N	110° 58' 11.843" O	MARINA COSTERA	ENSENADA BACCHIBAMPO	SONORA (FRENTE A)	GUAYMAS (FRENTE A)	0.000406	0.082
955	ISLA SIN NOMBRE	ISLA	27° 55' 31.985" N	110° 59' 28.538" O	MARINA COSTERA	BAHÍA SAN FRANCISCO	SONORA (FRENTE A)	GUAYMAS (FRENTE A)	0.000478	0.091
956	ROCA SIN NOMBRE	ISLA	27° 56' 4.807" N	111° 5' 17.527" O	MARINA COSTERA	CALETA LALO	SONORA (FRENTE A)	GUAYMAS (FRENTE A)	0.002360	0.188
957	ROCA SIN NOMBRE	ISLA	27° 56' 14.314" N	111° 5' 17.443" O	MARINA COSTERA	CALETA LALO	SONORA (FRENTE A)	GUAYMAS (FRENTE A)	0.002790	0.196
958	ROCA SIN NOMBRE	ISLA	27° 56' 14.622" N	111° 6' 22.177" O	MARINA COSTERA	CALETA LALO	SONORA (FRENTE A)	GUAYMAS (FRENTE A)	0.004978	0.260

NÚM.	NOMBRE GEOGRÁFICO	TÉRMINO GENÉRICO	LATITUD	LONGITUD	ZONA	ELEMENTO DE REFERENCIA	ESTADO	MUNICIPIO	SUPERFICIE (KM <sup>2</sup> )	PERÍMETRO (KM)
959	ISLOTE SIN NOMBRE	ISLA	28° 6' 13.601" N	111° 17' 12.033" O	MARINA COSTERA	SIN DATO	SONORA (FRENTE A)	GUAYMAS (FRENTE A)	0.001272	0.135
960	ROCA SIN NOMBRE	ISLA	28° 9' 29.282" N	111° 19' 50.604" O	MARINA COSTERA	BAHÍA JOJOVAL	SONORA (FRENTE A)	GUAYMAS (FRENTE A)	0.000612	0.121
961	ROCA SIN NOMBRE	ISLA	28° 10' 30.272" N	111° 20' 8.437" O	MARINA COSTERA	BAHÍA JOJOVAL	SONORA (FRENTE A)	GUAYMAS (FRENTE A)	0.005148	0.271
962	ROCA SIN NOMBRE	ISLA	28° 11' 51.249" N	111° 20' 36.209" O	MARINA COSTERA	BAHÍA JOJOVAL	SONORA (FRENTE A)	GUAYMAS (FRENTE A)	0.003460	0.216
963	ROCA SIN NOMBRE	ISLA	28° 12' 38.725" N	111° 21' 10.902" O	MARINA COSTERA	SIN DATO	SONORA (FRENTE A)	GUAYMAS (FRENTE A)	0.002875	0.230
964	ROCA SIN NOMBRE	ISLA	28° 12' 41.716" N	111° 21' 10.055" O	MARINA COSTERA	SIN DATO	SONORA (FRENTE A)	GUAYMAS (FRENTE A)	0.001040	0.172
965	ROCA SIN NOMBRE	ISLA	28° 12' 51.958" N	111° 21' 26.580" O	MARINA COSTERA	SIN DATO	SONORA (FRENTE A)	GUAYMAS (FRENTE A)	0.004133	0.271
966	ROCA SIN NOMBRE	ISLA	28° 12' 53.985" N	111° 21' 25.120" O	MARINA COSTERA	SIN DATO	SONORA (FRENTE A)	GUAYMAS (FRENTE A)	0.000688	0.099
967	ROCA SIN NOMBRE	ISLA	28° 14' 19.180" N	111° 22' 34.729" O	MARINA COSTERA	BAHÍA SAN AGUSTÍN	SONORA (FRENTE A)	GUAYMAS (FRENTE A)	0.001987	0.167
968	ROCA SIN NOMBRE	ISLA	28° 22' 1.028" N	112° 18' 0.898" O	MARINA COSTERA	SIN DATO	SONORA (FRENTE A)	HERMOSILLO (FRENTE A)	0.005039	0.299
969	ROCA SIN NOMBRE	ISLA	28° 22' 18.125" N	112° 17' 53.840" O	MARINA COSTERA	SIN DATO	SONORA (FRENTE A)	HERMOSILLO (FRENTE A)	0.008118	0.348
970	ISLOTE SIN NOMBRE	ISLA	30° 15' 40.723" N	112° 51' 11.522" O	MARINA COSTERA	SIN DATO	SONORA (FRENTE A)	CABORCA (FRENTE A)	0.020999	0.642
971	ISLOTE SIN NOMBRE	ISLA	30° 15' 49.193" N	112° 51' 15.568" O	MARINA COSTERA	BAHÍA SAN LORENZO	SONORA (FRENTE A)	CABORCA (FRENTE A)	0.024526	0.790
972	ISLOTE SIN NOMBRE	ISLA	30° 15' 54.553" N	112° 51' 10.185" O	MARINA COSTERA	SIN DATO	SONORA (FRENTE A)	CABORCA (FRENTE A)	0.005439	0.311
973	ROCA SIN NOMBRE	ISLA	31° 1' 10.414" N	113° 14' 57.700" O	MARINA COSTERA	SIN DATO	SONORA (FRENTE A)	CABORCA (FRENTE A)	0.009842	0.376
974	ROCA SIN NOMBRE	ISLA	31° 1' 13.712" N	113° 14' 58.467" O	MARINA COSTERA	SIN DATO	SONORA (FRENTE A)	CABORCA (FRENTE A)	0.005439	0.274
975	ROCA SIN NOMBRE	ISLA	31° 1' 16.465" N	113° 14' 57.641" O	MARINA COSTERA	SIN DATO	SONORA (FRENTE A)	CABORCA (FRENTE A)	0.000539	0.084
976	ROCA SIN NOMBRE	ISLA	31° 1' 18.920" N	113° 15' 17.146" O	MARINA COSTERA	SIN DATO	SONORA (FRENTE A)	CABORCA (FRENTE A)	0.000644	0.092
977	ISLA LA SOLEDAD	ISLA	22° 40' 4.782" N	105° 38' 52.537" O	COSTERA	LAGUNA AGUA GRANDE	SINALOA	ESCUINAPA	0.338040	3.142
978	ISLA TALCHICHILTE	ISLA	24° 56' 15.627" N	108° 5' 15.189" O	COSTERA	BAHÍA SANTA MARÍA	SINALOA	ANGOSTURA	130.910026	137.200
979	ISLA EL TAPON	ISLA	27° 50' 20.318" N	110° 35' 7.911" O	COSTERA	BAHÍA EL CIEGO	SONORA	GUAYMAS	0.420370	3.971
980	ISLOTE TECOMATE	ISLA	24° 7' 40.843" N	107° 10' 13.646" O	COSTERA	BAHÍA TEMPEHUAYA	SINALOA	CULIACÁN	0.130081	1.411
981	ISLA TEMBLADORA	ISLA	24° 58' 27.874" N	108° 9' 58.326" O	COSTERA	BAHÍA SANTA MARÍA	SINALOA	ANGOSTURA	0.511325	2.759
982	ISLA TESOBIARE	ISLA	25° 29' 45.028" N	108° 49' 17.718" O	COSTERA	BAHÍA SAN IGNACIO	SINALOA	GUASAVE	4.973338	14.046
983	ISLA TIBURÓN	ISLA	28° 59' 8.654" N	112° 22' 4.341" O	MARINA COSTERA	SIN DATO	SONORA (FRENTE A)	HERMOSILLO (FRENTE A)	1,198.748668	195.540
984	ISLA TIO RAMON	ISLA	27° 56' 10.559" N	110° 51' 21.070" O	COSTERA	BAHÍA EMPALME	SONORA	GUAYMAS	0.086498	1.839
985	ISLA EL TORDILLO	ISLA	26° 44' 53.644" N	111° 53' 45.496" O	COSTERA	BAHÍA CONCEPCIÓN	BAJA CALIFORNIA SUR	MULEGÉ	0.516402	3.300

NÚM.	NOMBRE GEOGRÁFICO	TÉRMINO GENÉRICO	LATITUD	LONGITUD	ZONA	ELEMENTO DE REFERENCIA	ESTADO	MUNICIPIO	SUPERFICIE (KM <sup>2</sup> )	PERÍMETRO (KM)
986	ISLA TORTUGA	ISLA	27° 26' 29.351" N	111° 52' 52.805" O	MARINA	SIN DATO	BAJA CALIFORNIA SUR (FRENTE A)	MULEGÉ (FRENTE A)	11.302104	12.851
987	ROCA TORTUGA	ISLA	23° 11' 0.065" N	106° 26' 21.930" O	MARINA COSTERA	SIN DATO	SINALOA (FRENTE A)	MAZATLÁN (FRENTE A)	0.002296	0.178
988	ISLA TRONCÓN	ISLA	24° 26' 33.545" N	107° 32' 33.951" O	COSTERA	ENSENADA PABELLONES	SINALOA	CULIACÁN	0.035418	1.789
989	ISLA LA TROZADA	ISLA	21° 46' 11.200" N	105° 28' 40.565" O	COSTERA	ESTERO MOCHO	NAYARIT	SANTIAGO IXCUINTLA	0.370116	2.445
990	ISLA TUERAS	ISLA	24° 27' 50.855" N	107° 33' 56.129" O	COSTERA	ENSENADA PABELLONES	SINALOA	CULIACÁN	0.007418	0.478
991	ISLA TUNITAS	ISLA	24° 51' 37.832" N	108° 5' 57.152" O	COSTERA	BAHÍA SANTA MARÍA	SINALOA	NAVOLATO	0.976981	5.534
992	ISLA TUNOSA	ISLA	25° 34' 57.102" N	109° 0' 52.895" O	COSTERA	BAHÍA OHUIRA	SINALOA	AHOME	0.008842	0.417
993	ISLA TURNERS	ISLA	28° 43' 12.571" N	112° 17' 27.384" O	MARINA COSTERA	SIN DATO	SONORA (FRENTE A)	HERMOSILLO (FRENTE A)	1.285259	7.403
994	ISLOTE VACA ECHADA	ISLA	28° 6' 46.993" N	111° 17' 27.810" O	MARINA COSTERA	SIN DATO	SONORA (FRENTE A)	GUAYMAS (FRENTE A)	0.002055	0.190
995	ARRECIFE VARADITO	ARRECIFE	24° 48' 31.621" N	108° 7' 51.641" O	MARINA COSTERA	SIN DATO	SINALOA (FRENTE A)	NAVOLATO (FRENTE A)	0.173845	1.588
996	ROCA VELA	ISLA	29° 31' 52.700" N	113° 35' 48.069" O	MARINA	SIN DATO	BAJA CALIFORNIA (FRENTE A)	ENSENADA (FRENTE A)	0.009574	0.353
997	ISLA VENADOS	ISLA	23° 14' 3.745" N	106° 27' 59.468" O	MARINA COSTERA	SIN DATO	SINALOA (FRENTE A)	MAZATLÁN (FRENTE A)	0.561772	3.430
998	ISLA VENTANA	ISLA	24° 45' 36.092" N	107° 59' 57.747" O	COSTERA	BAHÍA SANTA MARÍA	SINALOA	NAVOLATO	0.951274	4.566
999	ISLOTE VERDE	ISLA	24° 55' 53.223" N	108° 0' 48.328" O	COSTERA	BAHÍA SANTA MARÍA	SINALOA	NAVOLATO	0.022972	0.620
1000	ISLA VERDE	ISLA	25° 34' 58.293" N	109° 5' 5.595" O	COSTERA	BAHÍA TOPOLOBAMPO	SINALOA	AHOME	0.512730	3.116
1001	ISLA VERDE	ISLA	25° 35' 46.620" N	109° 4' 48.401" O	COSTERA	BAHÍA TOPOLOBAMPO	SINALOA	AHOME	2.775136	8.986
1002	ISLA VINORAMA	ISLA	25° 23' 21.236" N	108° 45' 54.495" O	COSTERA	BAHÍA NAVACHISTE	SINALOA	GUASAVE	8.818154	27.307
1003	ISLOTE YORICAHUI	ISLA	25° 30' 16.051" N	108° 59' 33.467" O	COSTERA	BAHÍA SAN IGNACIO	SINALOA	AHOME	0.005633	0.287

CAPÍTULO IV  
GOLFO DE TEHUANTEPEC



Foto página anterior: Roca sin nombre, Santa María Huatulco, Oaxaca.  
Foto: Amanda Leticia Urbieto Uvilla

# REGIÓN MARINA GOLFO DE TEHUANTEPEC

La región marina del Golfo de Tehuantepec se localiza al sur-sureste de México. Comprende los mares y costas de Chiapas y el extremo sureste de Oaxaca, con 550 km de longitud. Sus puntos extremos de referencia son: al este con la desembocadura del río Suchiate en Chiapas ( $14^{\circ} 32' 5''$  N y  $92^{\circ} 13' 25''$  O) y al oeste con Puerto Ángel, Oaxaca ( $15^{\circ} 39' 44''$  N y  $96^{\circ} 29' 13''$  O) (véase mapa 4).

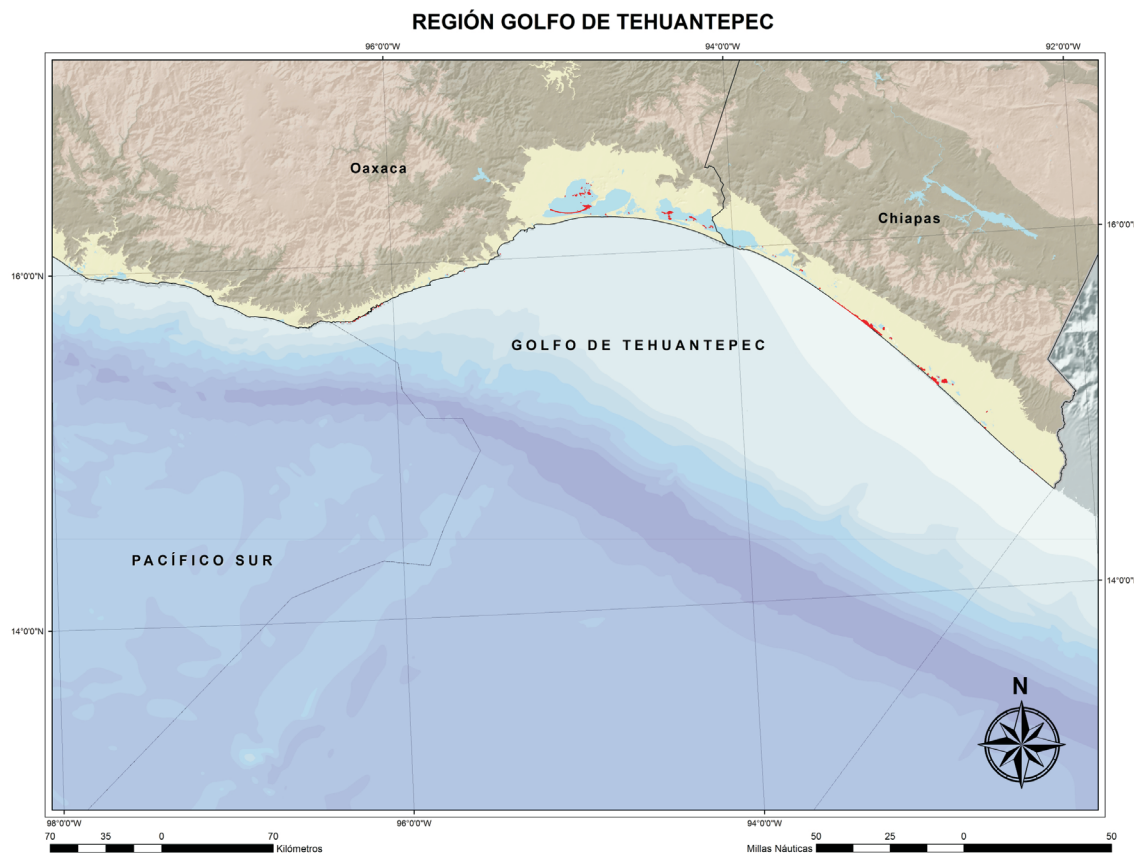
Los elementos sobresalientes que se encuentran en su litoral son el sistema lagunar de La Encrucijada, estero La Bolsa, lagu-

nas y sabanas de la Pampa-San Andrés, la Laguna Mar Muerto, las lagunas Superior e Inferior, el puerto de Salina Cruz y la Bahía de Huatulco.

En la región predomina un clima cálido con temperatura media anual de  $28^{\circ}\text{C}$  y precipitación de 1,000 mm a 2,000 mm, con un periodo de secas intenso en la planicie aluvial de Juchitán y más húmedo conforme avanza hacia Centroamérica.

La región contiene parte de la placa tectónica del Caribe, cuya plataforma continental se extiende en promedio 90 kilómetros

Mapa 4. Delimitación de la región marina Golfo de Tehuantepec.



mar adentro hasta terminar abruptamente en la trinchera mesoamericana.

Se encuentra bajo la influencia de la Contra-corriente Ecuatorial Cálida y es parte del corredor de huracanes del Pacífico. Las partes altas de la contraparte terrestre de la región recibe altas

precipitaciones que se distribuyen de manera heterogénea, teniendo los valores más altos por encima de los 2,000 mm al año en la región del Soconusco y las montañas del sur de Oaxaca, que contrastan con las condiciones semiáridas con alta evaporación y fuertes vientos estivales en la planicie de Juchitán y La Ventosa.

Tabla 19. Número total de elementos insulares por término genérico en la región marina Golfo de Tehuantepec.

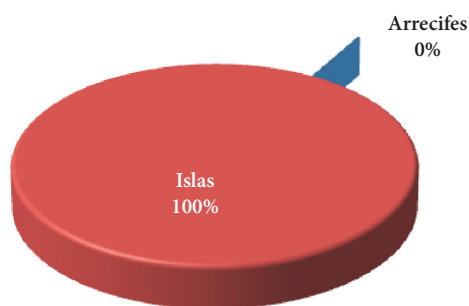


Tabla 20. Número total de elementos insulares con nombre y sin nombrar en la región marina Golfo de Tehuantepec.

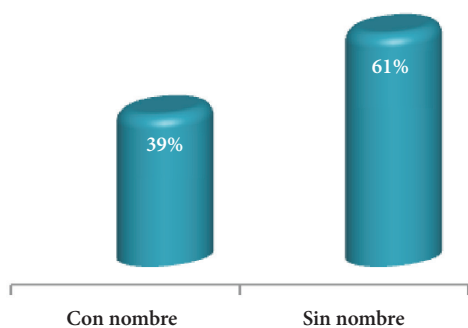


Tabla 21. Número total de elementos insulares por zona en la región marina Golfo de Tehuantepec.

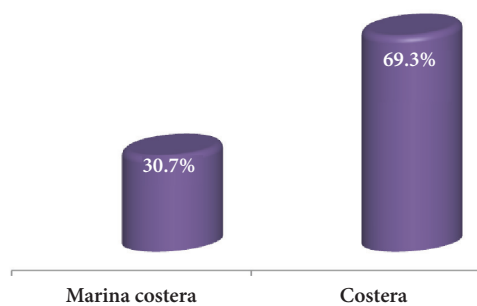
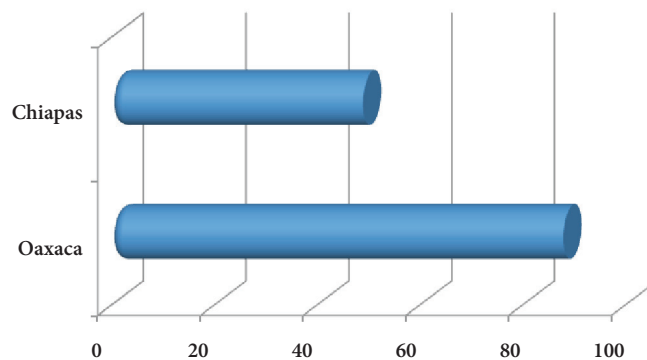


Tabla 22. Número total de elementos insulares frente a las entidades federativas en la región marina Golfo de Tehuantepec.





NÚM.	NOMBRE GEOGRÁFICO	TÉRMINO GENÉRICO	LATITUD	LONGITUD	ZONA	ELEMENTO DE REFERENCIA	ESTADO	MUNICIPIO	SUPERFICIE (KM <sup>2</sup> )	PERÍMETRO (KM)
1	ISLA BERLÍN	ISLA	16° 11' 41.352" N	94° 21' 50.651" O	COSTERA	LAGUNA MAR MUERTO	OAXACA	SAN PEDRO TAPANATEPEC	0.69516	5.388
2	ISLA BOTIJA	ISLA	16° 13' 7.805" N	94° 21' 51.763" O	COSTERA	LAGUNA MAR MUERTO	OAXACA	SAN PEDRO TAPANATEPEC	0.70398	17.381
3	ISLA CABO SANTA TERESA	ISLA	16° 15' 42.319" N	94° 53' 45.692" O	COSTERA	LAGUNA SUPERIOR	OAXACA	JUCHITÁN DE ZARAGOZA	12.92769	65.647
4	ISLA CACALUTA	ISLA	15° 43' 7.138" N	96° 9' 43.883" O	MARINA COSTERA	PLAYA CACALUTA	OAXACA (FRENTE A)	SANTA MARÍA HUATULCO (FRENTE A)	0.11076	2.265
5	ISLA CERRO BLANCO	ISLA	16° 13' 33.914" N	94° 35' 56.778" O	COSTERA	ESTERO MAR MUERTO INFERIOR	OAXACA	SAN FRANCISCO DEL MAR	0.16261	1.932
6	ISLA CERRO CRISTO	ISLA	16° 20' 25.943" N	94° 54' 2.374" O	COSTERA	LAGUNA SUPERIOR	OAXACA	JUCHITÁN DE ZARAGOZA	0.54345	4.137
7	ISLA CERRO CUACHE	ISLA	16° 22' 5.712" N	94° 51' 1.619" O	COSTERA	LAGUNA SUPERIOR	OAXACA	JUCHITÁN DE ZARAGOZA	0.01036	0.489
8	ISLA CERRO CUACHE	ISLA	16° 22' 4.835" N	94° 51' 8.551" O	COSTERA	LAGUNA SUPERIOR	OAXACA	JUCHITÁN DE ZARAGOZA	0.01290	0.487
9	ISLA CERRO GUELA	ISLA	16° 21' 33.617" N	94° 50' 55.533" O	COSTERA	LAGUNA SUPERIOR	OAXACA	JUCHITÁN DE ZARAGOZA	0.02271	0.575
10	ISLA CERRO LEPE	ISLA	16° 22' 51.816" N	94° 51' 56.669" O	COSTERA	LAGUNA SUPERIOR	OAXACA	JUCHITÁN DE ZARAGOZA	0.17483	1.947
11	ISLA CERRO MONO	ISLA	16° 17' 54.234" N	94° 52' 34.348" O	COSTERA	LAGUNA SUPERIOR	OAXACA	JUCHITÁN DE ZARAGOZA	0.01124	0.419
12	ISLA CERRO PALMA	ISLA	16° 21' 8.553" N	94° 50' 53.498" O	COSTERA	LAGUNA SUPERIOR	OAXACA	JUCHITÁN DE ZARAGOZA	0.09058	1.329
13	ISLA CERRO PELÓN	ISLA	16° 22' 43.337" N	94° 52' 12.800" O	COSTERA	LAGUNA SUPERIOR	OAXACA	JUCHITÁN DE ZARAGOZA	0.01229	0.519
14	ISLA CERRO PIEDRA	ISLA	16° 20' 35.917" N	94° 54' 30.123" O	COSTERA	LAGUNA SUPERIOR	OAXACA	JUCHITÁN DE ZARAGOZA	0.04985	0.844
15	ISLA CERRO PRIETO	ISLA	16° 20' 54.570" N	94° 52' 12.354" O	COSTERA	LAGUNA SUPERIOR	OAXACA	JUCHITÁN DE ZARAGOZA	1.55600	9.922
16	ISLA CERRO SOPE	ISLA	16° 19' 49.777" N	94° 48' 26.790" O	COSTERA	LAGUNA SUPERIOR	OAXACA	JUCHITÁN DE ZARAGOZA	0.00232	0.215
17	ISLA CERRO TILEME	ISLA	16° 15' 13.400" N	94° 53' 48.520" O	MARINA COSTERA	LAGUNA SUPERIOR	OAXACA (FRENTE A)	JUCHITÁN DE ZARAGOZA (FRENTE A)	0.00798	0.329
18	ISLA CERRO VENADO	ISLA	16° 20' 52.438" N	94° 49' 29.014" O	COSTERA	LAGUNA SUPERIOR	OAXACA	JUCHITÁN DE ZARAGOZA	1.73980	7.184
19	ROCA EL CAMPANARÍO	ISLA	15° 46' 18.240" N	96° 5' 41.047" O	MARINA COSTERA	BAHÍA DE HUATULCO	OAXACA (FRENTE A)	SANTA MARÍA HUATULCO (FRENTE A)	0.00693	0.526
20	ISLA EL CARRIZO	ISLA	16° 22' 48.096" N	94° 50' 45.862" O	COSTERA	LAGUNA SUPERIOR	OAXACA	JUCHITÁN DE ZARAGOZA	0.00857	0.338
21	ISLA EL PATO	ISLA	16° 20' 29.589" N	94° 55' 3.910" O	COSTERA	LAGUNA SUPERIOR	OAXACA	JUCHITÁN DE ZARAGOZA	0.05571	1.066
22	ISLA EL TREN	ISLA	16° 19' 45.230" N	94° 51' 10.566" O	COSTERA	LAGUNA SUPERIOR	OAXACA	JUCHITÁN DE ZARAGOZA	0.03241	0.973
23	ISLA GRINGA	ISLA	16° 20' 27.548" N	94° 55' 19.554" O	COSTERA	LAGUNA SUPERIOR	OAXACA	JUCHITÁN DE ZARAGOZA	0.00618	0.361
24	ROCA LA BLANCA	ISLA	15° 41' 25.675" N	96° 13' 21.773" O	MARINA COSTERA	BAHÍA	OAXACA (FRENTE A)	SANTA MARÍA HUATULCO (FRENTE A)	0.01663	0.572
25	ROCA LA BLANCA	ISLA	15° 56' 27.915" N	95° 34' 31.817" O	MARINA COSTERA	ENSENADA SAN DIEGO	OAXACA (FRENTE A)	SANTIAGO ASTATA (FRENTE A)	0.03620	0.798

NÚM.	NOMBRE GEOGRÁFICO	TÉRMINO GENÉRICO	LATITUD	LONGITUD	ZONA	ELEMENTO DE REFERENCIA	ESTADO	MUNICIPIO	SUPERFICIE (KM <sup>2</sup> )	PERÍMETRO (KM)
26	ISLA LA MONTOSA	ISLA	15° 45' 50.005" N	96° 5' 3.016" O	MARINA COSTERA	BAHÍA DE HUATULCO	OAXACA (FRENTE A)	SANTA MARÍA HUATULCO (FRENTE A)	0.08367	1.639
27	ROCA LAS BLANCAS	ISLA	15° 44' 52.738" N	96° 7' 2.038" O	MARINA COSTERA	BAHÍA CHAHUE	OAXACA (FRENTE A)	SANTA MARÍA HUATULCO (FRENTE A)	0.00355	0.231
28	ROCA LAS BLANCAS	ISLA	15° 44' 56.373" N	96° 6' 59.548" O	MARINA COSTERA	BAHÍA CHAHUE	OAXACA (FRENTE A)	SANTA MARÍA HUATULCO (FRENTE A)	0.01006	0.488
29	ROCA LAS BLANCAS	ISLA	15° 44' 51.112" N	96° 7' 7.669" O	MARINA COSTERA	BAHÍA CHAHUE	OAXACA (FRENTE A)	SANTA MARÍA HUATULCO (FRENTE A)	0.02151	0.723
30	ISLA MANGLAR EL PAIZTALÓN	ISLA	15° 10' 35.038" N	92° 49' 1.827" O	COSTERA	LAGUNA TECULAPA	CHIAPAS	ACAPETAHUA	5.98196	10.837
31	ISLOTE MAPACHE	ISLA	15° 31' 53.116" N	93° 15' 20.526" O	COSTERA	ESTERO SANTIAGO	CHIAPAS	PIJIJAPAN	6.88629	30.117
32	ISLA MICHERO	ISLA	15° 10' 7.896" N	92° 51' 22.640" O	COSTERA	ESTERO SAN JUAN	CHIAPAS	ACAPETAHUA	0.62286	3.638
33	ISLA LA MONA	ISLA	15° 11' 52.827" N	92° 53' 25.245" O	COSTERA	ESTERO PALO GACHO	CHIAPAS	ACAPETAHUA	0.31577	2.283
34	ROCA MORRO EL COYOTE	ISLA	15° 40' 50.470" N	96° 15' 38.561" O	MARINA COSTERA	PLAYA EL ARENAL	OAXACA (FRENTE A)	SANTA MARÍA HUATULCO (FRENTE A)	0.00148	0.146
35	ROCA MORRO EL COYOTE	ISLA	15° 40' 54.771" N	96° 15' 38.517" O	MARINA COSTERA	PLAYA EL ARENAL	OAXACA (FRENTE A)	SANTA MARÍA HUATULCO (FRENTE A)	0.00348	0.248
36	ROCA MORRO EL COYOTE	ISLA	15° 40' 48.364" N	96° 15' 47.434" O	MARINA COSTERA	PLAYA EL ARENAL	OAXACA (FRENTE A)	SANTA MARÍA HUATULCO (FRENTE A)	0.00378	0.239
37	ROCA MORRO EL COYOTE	ISLA	15° 40' 50.604" N	96° 15' 42.009" O	MARINA COSTERA	PLAYA EL ARENAL	OAXACA (FRENTE A)	SANTA MARÍA HUATULCO (FRENTE A)	0.00570	0.363
38	ISLA NOVILLO	ISLA	15° 29' 34.560" N	93° 9' 5.207" O	COSTERA	LAGUNA PAMPA LA CARRETA	CHIAPAS	PIJIJAPAN	1.12474	4.616
39	ISLA PAJARITOS	ISLA	16° 7' 16.694" N	94° 7' 32.254" O	COSTERA	LAGUNA MAR MUERTO	OAXACA	SAN FRANCISCO DEL MAR	0.01173	1.121
40	ISLA PAJARITOS	ISLA	16° 7' 16.115" N	94° 7' 55.444" O	COSTERA	LAGUNA MAR MUERTO	OAXACA	SAN FRANCISCO DEL MAR	0.02549	1.894
41	ISLA PALIZADA	ISLA	16° 10' 47.327" N	94° 13' 44.806" O	COSTERA	LAGUNA MAR MUERTO	OAXACA	SAN PEDRO TAPANATEPEC	1.62125	20.970
42	ISLA EL PECHÓN	ISLA	14° 53' 57.318" N	92° 35' 57.796" O	COSTERA	ESTERO BARRA SAN JOSÉ	CHIAPAS	MAZATÁN	0.28773	2.507
43	ISLA PEROTE	ISLA	16° 21' 1.518" N	94° 50' 10.463" O	COSTERA	LAGUNA SUPERIOR	OAXACA	JUCHITÁN DE ZARAGOZA	0.01787	0.557
44	ISLA POTRERITO	ISLA	16° 10' 52.778" N	94° 21' 35.408" O	COSTERA	LAGUNA MAR MUERTO	OAXACA	SAN PEDRO TAPANATEPEC	0.77574	12.246
45	ISLA PUEBLO VIEJO	ISLA	16° 21' 57.232" N	94° 49' 23.954" O	COSTERA	LAGUNA SUPERIOR	OAXACA	JUCHITÁN DE ZARAGOZA	0.15764	2.129
46	ISLA EL PUMPA	ISLA	15° 16' 13.512" N	92° 57' 49.051" O	COSTERA	ESTERO SALITRAL	CHIAPAS	MAPASTEPEC	0.25893	1.909
47	ISLA PUNTA RICA	ISLA	16° 12' 58.182" N	94° 23' 39.753" O	COSTERA	LAGUNA MAR MUERTO	OAXACA	SAN PEDRO TAPANATEPEC	0.39490	12.855

NÚM.	NOMBRE GEOGRÁFICO	TÉRMINO GENÉRICO	LATITUD	LONGITUD	ZONA	ELEMENTO DE REFERENCIA	ESTADO	MUNICIPIO	SUPERFICIE (KM <sup>2</sup> )	PERÍMETRO (KM)
48	ISLA PUNTACHAL	ISLA	16° 7' 28.771" N	94° 7' 0.789" O	COSTERA	LAGUNA MAR MUERTO	OAXACA	SAN FRANCISCO DEL MAR	0.43990	5.007
49	ISLA SAN AGUSTÍN	ISLA	15° 41' 11.737" N	96° 13' 45.028" O	MARINA COSTERA	PLAYA SAN AGUSTÍN	OAXACA (FRENTE A)	SANTA MARÍA HUATULCO (FRENTE A)	0.11611	2.227
50	ISLA SANTANA	ISLA	16° 10' 15.696" N	94° 15' 45.817" O	COSTERA	LAGUNA MAR MUERTO	OAXACA	SAN PEDRO TAPANATEPEC	0.05427	0.993
51	ISLA SANTANA	ISLA	16° 10' 9.147" N	94° 15' 56.751" O	COSTERA	LAGUNA MAR MUERTO	OAXACA	SAN PEDRO TAPANATEPEC	0.09374	1.264
52	ROCA SIN NOMBRE	ISLA	15° 42' 40.956" N	96° 10' 45.131" O	MARINA COSTERA	ENSENADA PALO SANTO	OAXACA (FRENTE A)	SANTA MARÍA HUATULCO (FRENTE A)	0.00141	0.150
53	ISLA SIN NOMBRE	ISLA	16° 21' 25.817" N	94° 49' 40.971" O	COSTERA	LAGUNA SUPERIOR	OAXACA	JUCHITÁN DE ZARAGOZA	0.00173	0.208
54	ROCA SIN NOMBRE	ISLA	15° 46' 32.504" N	96° 3' 51.280" O	MARINA COSTERA	BAHÍA CONEJOS	OAXACA (FRENTE A)	SANTA MARÍA HUATULCO (FRENTE A)	0.00177	0.164
55	ROCA SIN NOMBRE	ISLA	15° 41' 56.521" N	96° 12' 35.800" O	MARINA COSTERA	PLAYA JICARAL	OAXACA (FRENTE A)	SANTA MARÍA HUATULCO (FRENTE A)	0.00217	0.173
56	ROCA SIN NOMBRE	ISLA	15° 46' 42.828" N	96° 3' 53.168" O	MARINA COSTERA	BAHÍA CONEJOS	OAXACA (FRENTE A)	SANTA MARÍA HUATULCO (FRENTE A)	0.00223	0.201
57	ROCA SIN NOMBRE	ISLA	15° 42' 49.231" N	96° 10' 39.776" O	MARINA COSTERA	ENSENADA PALO SANTO	OAXACA (FRENTE A)	SANTA MARÍA HUATULCO (FRENTE A)	0.00226	0.217
58	ROCA SIN NOMBRE	ISLA	15° 43' 31.930" N	96° 8' 56.867" O	MARINA COSTERA	ENSENADA CARRIZALILLO	OAXACA (FRENTE A)	SANTA MARÍA HUATULCO (FRENTE A)	0.00232	0.182
59	ROCA SIN NOMBRE	ISLA	15° 42' 30.998" N	96° 11' 55.143" O	MARINA COSTERA	PLAYA CHACHACUAL	OAXACA (FRENTE A)	SANTA MARÍA HUATULCO (FRENTE A)	0.00287	0.249
60	ROCA SIN NOMBRE	ISLA	15° 41' 56.611" N	96° 12' 26.146" O	MARINA COSTERA	PLAYA JICARAL	OAXACA (FRENTE A)	SANTA MARÍA HUATULCO (FRENTE A)	0.00291	0.278
61	ROCA SIN NOMBRE	ISLA	15° 41' 29.757" N	96° 26' 10.472" O	MARINA COSTERA	PLAYA LA TUERA	OAXACA (FRENTE A)	SAN PEDRO POCHUTLA (FRENTE A)	0.00313	0.248
62	ROCA SIN NOMBRE	ISLA	15° 42' 39.274" N	96° 12' 4.676" O	MARINA COSTERA	PLAYA CHACHACUAL	OAXACA (FRENTE A)	SANTA MARÍA HUATULCO (FRENTE A)	0.00327	0.218
63	ROCA SIN NOMBRE	ISLA	15° 45' 37.608" N	96° 5' 48.962" O	MARINA COSTERA	BAHÍA DE HUATULCO	OAXACA (FRENTE A)	SANTA MARÍA HUATULCO (FRENTE A)	0.00354	0.219
64	ROCA SIN NOMBRE	ISLA	15° 40' 52.158" N	96° 18' 33.624" O	MARINA COSTERA	PLAYA BOCA VIEJA	OAXACA (FRENTE A)	SANTA MARÍA HUATULCO (FRENTE A)	0.00370	0.256
65	ROCA SIN NOMBRE	ISLA	15° 42' 39.010" N	96° 11' 58.269" O	MARINA COSTERA	PLAYA CHACHACUAL	OAXACA (FRENTE A)	SANTA MARÍA HUATULCO (FRENTE A)	0.00391	0.332
66	ROCA SIN NOMBRE	ISLA	15° 46' 35.088" N	96° 4' 10.833" O	MARINA COSTERA	BAHÍA CONEJOS	OAXACA (FRENTE A)	SANTA MARÍA HUATULCO (FRENTE A)	0.00391	0.263
67	ROCA SIN NOMBRE	ISLA	15° 41' 19.995" N	96° 14' 9.577" O	MARINA COSTERA	PLAYA SAN AGUSTÍN	OAXACA (FRENTE A)	SANTA MARÍA HUATULCO (FRENTE A)	0.00437	0.266
68	ISLA SIN NOMBRE	ISLA	16° 22' 13.001" N	94° 50' 26.591" O	COSTERA	LAGUNA SUPERIOR	OAXACA	JUCHITÁN DE ZARAGOZA	0.00438	0.245

NÚM.	NOMBRE GEOGRÁFICO	TÉRMINO GENÉRICO	LATITUD	LONGITUD	ZONA	ELEMENTO DE REFERENCIA	ESTADO	MUNICIPIO	SUPERFICIE (KM <sup>2</sup> )	PERÍMETRO (KM)
69	ROCA SIN NOMBRE	ISLA	15° 45' 24.310" N	96° 6' 45.687" O	MARINA COSTERA	BAHÍA CHAHUE	OAXACA (FRENTE A)	SANTA MARÍA HUATULCO (FRENTE A)	0.00455	0.255
70	ROCA SIN NOMBRE	ISLA	15° 42' 19.975" N	96° 11' 42.961" O	MARINA COSTERA	PUNTA LA INDIA	OAXACA (FRENTE A)	SANTA MARÍA HUATULCO (FRENTE A)	0.00474	0.354
71	ROCA SIN NOMBRE	ISLA	15° 40' 53.456" N	96° 18' 36.470" O	MARINA COSTERA	PLAYA BOCA VIEJA	OAXACA (FRENTE A)	SANTA MARÍA HUATULCO (FRENTE A)	0.00519	0.280
72	ISLOTE SIN NOMBRE	ISLA	15° 12' 24.125" N	92° 51' 33.495" O	COSTERA	LAGUNA EL CAMPON	CHIAPAS	ACAPETAHUA	0.00587	0.283
73	ROCA SIN NOMBRE	ISLA	15° 42' 2.628" N	96° 12' 12.556" O	MARINA COSTERA	BAHÍA	OAXACA (FRENTE A)	SANTA MARÍA HUATULCO (FRENTE A)	0.00596	0.352
74	ROCA SIN NOMBRE	ISLA	15° 46' 7.742" N	96° 4' 22.195" O	MARINA COSTERA	BAHÍA DE HUATULCO	OAXACA (FRENTE A)	SANTA MARÍA HUATULCO (FRENTE A)	0.00605	0.344
75	ROCA SIN NOMBRE	ISLA	15° 46' 3.380" N	96° 5' 27.645" O	MARINA COSTERA	BAHÍA DE HUATULCO	OAXACA (FRENTE A)	SANTA MARÍA HUATULCO (FRENTE A)	0.00648	0.322
76	ROCA SIN NOMBRE	ISLA	15° 40' 51.714" N	96° 15' 12.410" O	MARINA COSTERA	PLAYA EL ARENAL	OAXACA (FRENTE A)	SANTA MARÍA HUATULCO (FRENTE A)	0.00657	0.349
77	ROCA SIN NOMBRE	ISLA	15° 42' 33.503" N	96° 11' 20.120" O	MARINA COSTERA	BAHÍA	OAXACA (FRENTE A)	SANTA MARÍA HUATULCO (FRENTE A)	0.00702	0.330
78	ISLA SIN NOMBRE	ISLA	15° 56' 35.493" N	93° 46' 18.565" O	COSTERA	LAGUNA PAMPA CABEZA DE TORO	CHIAPAS	TONALÁ	0.00735	0.356
79	ROCA SIN NOMBRE	ISLA	15° 45' 56.729" N	96° 5' 15.151" O	MARINA COSTERA	BAHÍA DE HUATULCO	OAXACA (FRENTE A)	SANTA MARÍA HUATULCO (FRENTE A)	0.00767	0.348
80	ISLA SIN NOMBRE	ISLA	15° 56' 34.450" N	93° 46' 9.509" O	COSTERA	LAGUNA PAMPA CABEZA DE TORO	CHIAPAS	TONALÁ	0.00836	0.337
81	ISLOTE SIN NOMBRE	ISLA	15° 12' 0.221" N	92° 50' 59.795" O	COSTERA	LAGUNA EL CAMPON	CHIAPAS	ACAPETAHUA	0.01065	0.381
82	ISLOTE SIN NOMBRE	ISLA	16° 24' 14.723" N	94° 49' 35.900" O	COSTERA	LAGUNA SUPERIOR	OAXACA	JUCHITÁN DE ZARAGOZA	0.01078	0.708
83	ISLA SIN NOMBRE	ISLA	14° 59' 11.315" N	92° 35' 11.864" O	COSTERA	LAGUNA	CHIAPAS	HUIXTLA	0.01088	0.383
84	ROCA SIN NOMBRE	ISLA	15° 41' 0.083" N	96° 16' 49.909" O	MARINA COSTERA	PLAYA IXTAPA	OAXACA (FRENTE A)	SANTA MARÍA HUATULCO (FRENTE A)	0.01152	0.536
85	ISLOTE SIN NOMBRE	ISLA	14° 38' 37.020" N	92° 20' 35.772" O	COSTERA	ESTERO EL PANOE	CHIAPAS	TAPACHULA	0.01424	0.858
86	ROCA SIN NOMBRE	ISLA	15° 46' 43.168" N	96° 3' 40.910" O	MARINA COSTERA	PLAYA MAGUEYITO	OAXACA (FRENTE A)	SANTA MARÍA HUATULCO (FRENTE A)	0.01506	0.589
87	ISLOTE SIN NOMBRE	ISLA	14° 38' 51.351" N	92° 20' 53.816" O	COSTERA	ESTERO EL PANOE	CHIAPAS	TAPACHULA	0.01594	0.680
88	ROCA SIN NOMBRE	ISLA	15° 45' 31.650" N	96° 5' 47.328" O	MARINA COSTERA	BAHÍA DE HUATULCO	OAXACA (FRENTE A)	SANTA MARÍA HUATULCO (FRENTE A)	0.01619	0.480
89	ISLOTE SIN NOMBRE	ISLA	16° 24' 15.583" N	94° 50' 9.262" O	COSTERA	LAGUNA SUPERIOR	OAXACA	JUCHITÁN DE ZARAGOZA	0.01788	1.454

NÚM.	NOMBRE GEOGRÁFICO	TÉRMINO GENÉRICO	LATITUD	LONGITUD	ZONA	ELEMENTO DE REFERENCIA	ESTADO	MUNICIPIO	SUPERFICIE (KM <sup>2</sup> )	PERÍMETRO (KM)
90	ISLOTE SIN NOMBRE	ISLA	15° 26' 23.040" N	93° 6' 52.502" O	COSTERA	LAGUNA POMPA BUENAVISTA	CHIAPAS	PIJIJAPAN	0.01846	0.759
91	ISLA SIN NOMBRE	ISLA	15° 59' 41.304" N	93° 49' 41.319" O	COSTERA	LAGUNA PAMPA TORTUGO	CHIAPAS	TONALÁ	0.01936	0.642
92	ISLOTE SIN NOMBRE	ISLA	15° 12' 2.277" N	92° 51' 5.072" O	COSTERA	LAGUNA EL CAMPON	CHIAPAS	ACAPETAHUA	0.02035	0.535
93	ISLOTE SIN NOMBRE	ISLA	15° 20' 9.152" N	93° 2' 23.142" O	COSTERA	S/D	CHIAPAS	MAPASTEPEC	0.02037	0.551
94	ISLOTE SIN NOMBRE	ISLA	14° 38' 23.918" N	92° 20' 21.730" O	COSTERA	ESTERO EL PANOE	CHIAPAS	TAPACHULA	0.02109	0.583
95	ISLOTE SIN NOMBRE	ISLA	15° 12' 7.009" N	92° 51' 12.223" O	COSTERA	LAGUNA EL CAMPON	CHIAPAS	ACAPETAHUA	0.02142	0.544
96	ISLA SIN NOMBRE	ISLA	16° 13' 51.398" N	94° 49' 17.473" O	COSTERA	LAGUNA INFERIOR	OAXACA	JUCHITÁN DE ZARAGOZA	0.02181	0.535
97	ISLOTE SIN NOMBRE	ISLA	14° 37' 26.928" N	92° 19' 22.881" O	COSTERA	ESTERO EL PANOE	CHIAPAS	TAPACHULA	0.02224	0.714
98	ISLA SIN NOMBRE	ISLA	15° 26' 15.313" N	93° 6' 32.643" O	COSTERA	LAGUNA POMPA BUENAVISTA	CHIAPAS	PIJIJAPAN	0.02709	0.646
99	ISLA SIN NOMBRE	ISLA	14° 45' 6.059" N	92° 26' 45.207" O	COSTERA	LAGUNA PAMPA EL CABILDO	CHIAPAS	TAPACHULA	0.02840	0.630
100	ISLA SIN NOMBRE	ISLA	15° 37' 42.612" N	93° 22' 22.961" O	COSTERA	ESTERO SAMBUQUERO	CHIAPAS	PIJIJAPAN	0.03222	0.707
101	ISLOTE SIN NOMBRE	ISLA	16° 23' 40.403" N	94° 48' 44.116" O	COSTERA	LAGUNA SUPERIOR	OAXACA	JUCHITÁN DE ZARAGOZA	0.03288	1.572
102	ISLA SIN NOMBRE	ISLA	16° 7' 11.370" N	94° 9' 10.811" O	COSTERA	LAGUNA MAR MUERTO	OAXACA	SAN FRANCISCO DEL MAR	0.03305	1.944
103	ISLOTE SIN NOMBRE	ISLA	16° 12' 50.053" N	94° 43' 26.560" O	COSTERA	LAGUNA INFERIOR	OAXACA	SAN FRANCISCO DEL MAR	0.03323	0.858
104	ISLA SIN NOMBRE	ISLA	16° 1' 47.792" N	95° 21' 36.370" O	MARINA COSTERA	BAHÍA CHIPEHUA	OAXACA (FRENTE A)	SANTO DOMINGO TEHUANTEPEC (FRENTE A)	0.03377	0.676
105	ISLOTE SIN NOMBRE	ISLA	15° 11' 56.902" N	92° 50' 54.287" O	COSTERA	LAGUNA EL CAMPÓN	CHIAPAS	ACAPETAHUA	0.03486	0.719
106	ISLA SIN NOMBRE	ISLA	15° 26' 0.461" N	93° 6' 31.329" O	COSTERA	LAGUNA POMPA BUENAVISTA	CHIAPAS	PIJIJAPAN	0.03568	0.859
107	ISLA SIN NOMBRE	ISLA	16° 20' 16.770" N	94° 57' 58.895" O	COSTERA	LAGUNA SUPERIOR	OAXACA	JUCHITÁN DE ZARAGOZA	0.03815	1.974
108	ISLOTE SIN NOMBRE	ISLA	15° 38' 11.400" N	93° 23' 1.396" O	COSTERA	ESTERO SAMBUQUERO	CHIAPAS	PIJIJAPAN	0.03896	1.071
109	ISLA SIN NOMBRE	ISLA	16° 12' 44.441" N	94° 21' 32.797" O	COSTERA	LAGUNA MAR MUERTO	OAXACA	SAN PEDRO TAPANATEPEC	0.04165	0.985
110	ISLA SIN NOMBRE	ISLA	15° 9' 18.389" N	92° 46' 23.295" O	COSTERA	LAGUNA LOS CERRITOS	CHIAPAS	ACAPETAHUA	0.04310	0.800
111	ISLA SIN NOMBRE	ISLA	14° 55' 32.906" N	92° 37' 38.857" O	COSTERA	ESTERO BARRA DE SAN JOSE	CHIAPAS	MAZATAN	0.04568	0.964
112	ISLA SIN NOMBRE	ISLA	15° 55' 38.882" N	95° 40' 34.722" O	COSTERA	LAGUNA GRANDE	OAXACA	SANTIAGO ÁSTATA	0.05180	0.971
113	ISLA SIN NOMBRE	ISLA	16° 0' 15.734" N	93° 57' 37.488" O	COSTERA	LAGUNA MAR MUERTO	CHIAPAS	TONALÁ	0.05380	1.015

NÚM.	NOMBRE GEOGRÁFICO	TÉRMINO GENÉRICO	LATITUD	LONGITUD	ZONA	ELEMENTO DE REFERENCIA	ESTADO	MUNICIPIO	SUPERFICIE (KM <sup>2</sup> )	PERÍMETRO (KM)
114	ISLA SIN NOMBRE	ISLA	15° 26' 16.077" N	93° 7' 10.703" O	COSTERA	LAGUNA POMPA BUENAVISTA	CHIAPAS	PIJIJAPAN	0.05690	0.912
115	ISLA SIN NOMBRE	ISLA	15° 56' 9.821" N	93° 45' 19.341" O	COSTERA	LAGUNA PAMPA CABEZA DE TORO	CHIAPAS	TONALÁ	0.06540	1.092
116	ISLA SIN NOMBRE	ISLA	15° 25' 52.149" N	93° 6' 33.182" O	COSTERA	LAGUNA POMPA BUENAVISTA	CHIAPAS	PIJIJAPAN	0.07076	1.131
117	ISLA SIN NOMBRE	ISLA	15° 10' 23.350" N	92° 51' 20.932" O	COSTERA	ESTERO SAN JUAN	CHIAPAS	ACAPETAHUA	0.07854	1.079
118	ISLA SIN NOMBRE	ISLA	16° 9' 57.433" N	94° 13' 18.957" O	COSTERA	LAGUNA MAR MUERTO	OAXACA	SAN PEDRO TAPANATEPEC	0.08198	1.173
119	ISLA SIN NOMBRE	ISLA	15° 51' 1.380" N	93° 37' 5.287" O	COSTERA	LAGUNA SAN ANDRÉS	CHIAPAS	TONALÁ	0.09613	1.196
120	ISLA SIN NOMBRE	ISLA	16° 12' 30.839" N	94° 21' 51.027" O	COSTERA	LAGUNA MAR MUERTO	OAXACA	SAN PEDRO TAPANATEPEC	0.11747	3.448
121	ISLA SIN NOMBRE	ISLA	14° 59' 22.442" N	92° 34' 56.866" O	COSTERA	LAGUNA	CHIAPAS	HUIXTLA	0.12863	1.893
122	ISLA SIN NOMBRE	ISLA	16° 7' 48.292" N	94° 9' 48.626" O	COSTERA	LAGUNA MAR MUERTO	OAXACA	SAN FRANCISCO DEL MAR	0.13962	4.509
123	ISLA SIN NOMBRE	ISLA	15° 9' 11.576" N	92° 46' 13.640" O	COSTERA	LAGUNA LOS CERRITOS	CHIAPAS	ACAPETAHUA	0.18097	1.622
124	ISLA SIN NOMBRE	ISLA	16° 13' 24.785" N	94° 44' 3.538" O	COSTERA	LAGUNA INFERIOR	OAXACA	SAN FRANCISCO DEL MAR	0.28489	2.327
125	ISLA SIN NOMBRE	ISLA	15° 44' 28.920" N	93° 30' 30.931" O	COSTERA	ESTERO MAJAHUAL	CHIAPAS	TONALÁ	0.30954	2.423
126	ISLOTE SIN NOMBRE	ISLA	15° 34' 17.780" N	93° 18' 6.739" O	COSTERA	ESTERO SANTIAGO	CHIAPAS	PIJIJAPAN	0.42647	3.194
127	ISLA SIN NOMBRE	ISLA	15° 50' 58.441" N	93° 36' 28.720" O	COSTERA	LAGUNA SAN ANDRÉS	CHIAPAS	TONALÁ	0.42685	4.559
128	ISLA SIN NOMBRE	ISLA	15° 13' 16.251" N	92° 54' 38.035" O	COSTERA	ESTERO EL MAGUITO	CHIAPAS	ACAPETAHUA	0.44992	2.815
129	ISLA SIN NOMBRE	ISLA	15° 14' 48.880" N	92° 55' 49.743" O	COSTERA	ESTERO SALITRAL	CHIAPAS	MAPASTEPEC	0.47306	3.138
130	ISLA SIN NOMBRE	ISLA	16° 12' 54.603" N	94° 21' 26.164" O	COSTERA	LAGUNA MAR MUERTO	OAXACA	SAN PEDRO TAPANATEPEC	0.64698	10.692
131	ISLA SIN NOMBRE	ISLA	15° 15' 9.591" N	92° 56' 36.591" O	COSTERA	ESTERO SALITRAL	CHIAPAS	MAPASTEPEC	1.07955	5.836
132	ISLOTE SIN NOMBRE	ISLA	15° 30' 57.328" N	93° 13' 16.045" O	COSTERA	LAGUNA POMPA	CHIAPAS	PIJIJAPAN	1.27097	5.251
133	ISLOTE SIN NOMBRE	ISLA	15° 32' 18.147" N	93° 15' 21.924" O	COSTERA	ESTERO SANTIAGO	CHIAPAS	PIJIJAPAN	3.50150	9.870
134	ISLOTE SIN NOMBRE	ISLA	15° 29' 7.118" N	93° 11' 51.573" O	COSTERA	ESTERO LA BOLSA	CHIAPAS	PIJIJAPAN	5.19855	19.710
135	ISLA DE TOLOMITA	ISLA	15° 37' 21.606" N	93° 22' 17.707" O	COSTERA	ESTERO SAMBUQUERO	CHIAPAS	PIJIJAPAN	2.46197	31.508
136	ISLA ZACAPULCO	ISLA	15° 10' 31.217" N	92° 52' 13.286" O	COSTERA	ESTERO PALO GACHO	CHIAPAS	ACAPETAHUA	1.93640	11.504
137	BARRA ZACAPULCO	ISLA	15° 11' 27.843" N	92° 52' 30.131" O	COSTERA	ESTERO PALO GACHO	CHIAPAS	ACAPETAHUA	2.43444	9.013

CAPÍTULO V  
GOLFO DE MÉXICO

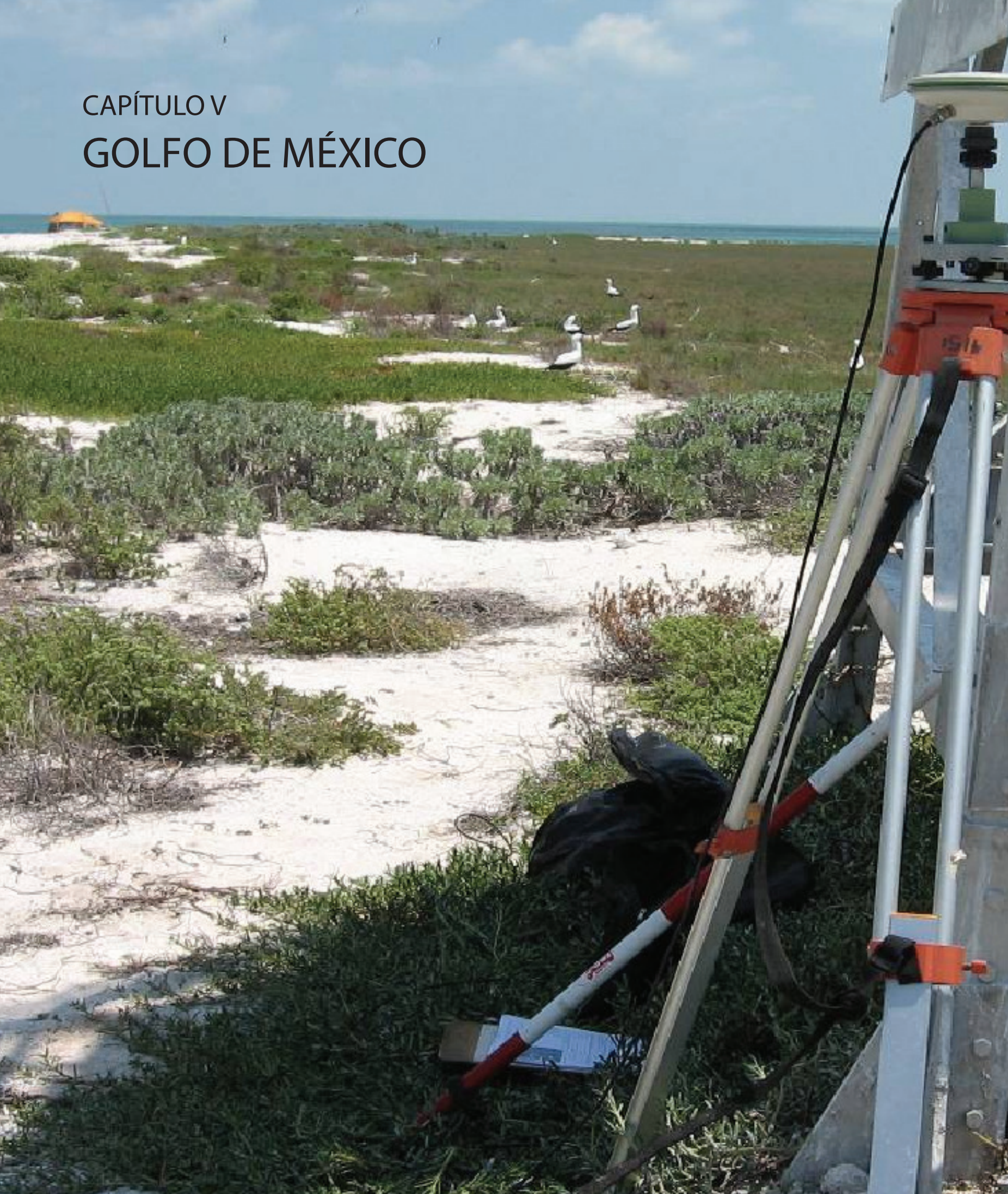


Foto página anterior: Cayo del Arrecife Pájaros, frente a Veracruz.

Foto: Miguel Ángel Olvera Silva



# REGIÓN MARINA GOLFO DE MÉXICO

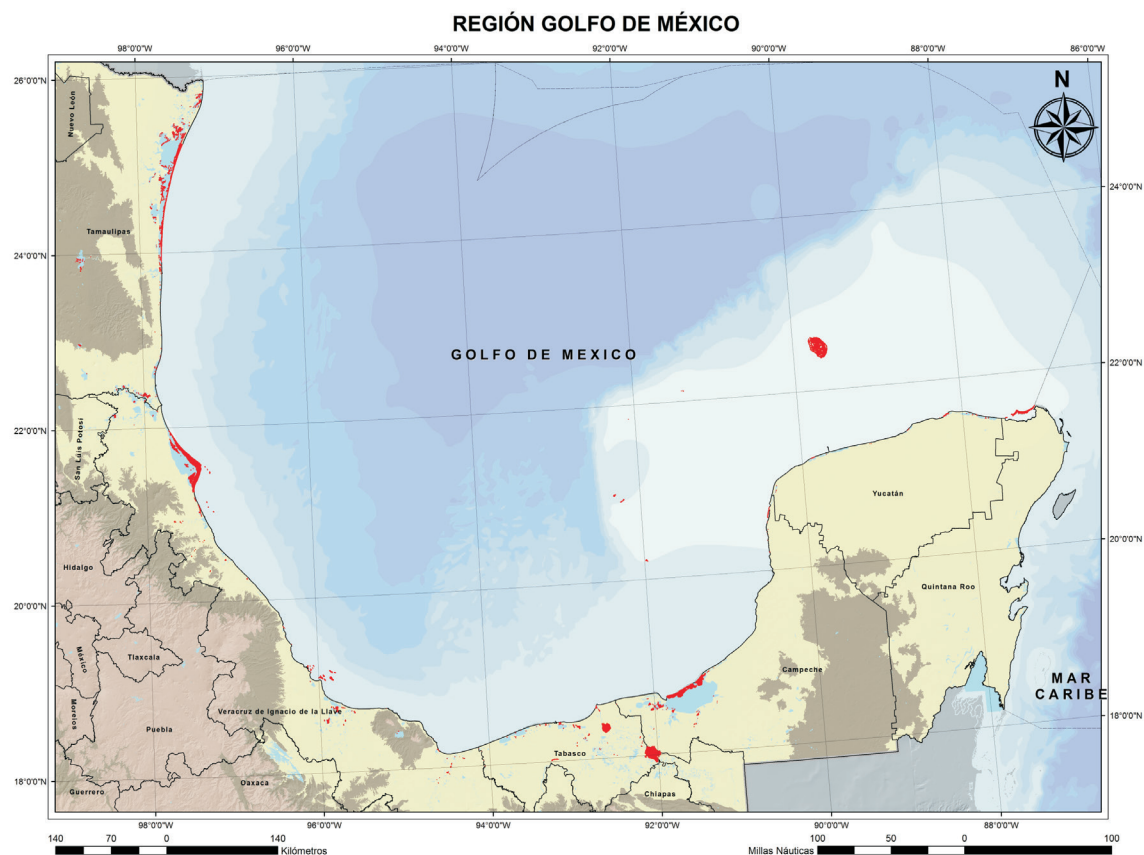
**E**l Golfo de México es un cuerpo de agua marino semicerrado de la vertiente atlántica norteamericana, protegido por el Arco del Caribe (la isla de Cuba y el archipiélago de las Bahamas) y limitado parcialmente por las penínsulas de La Florida y Yucatán.

La región marina del Golfo de México limita al norte con Estados Unidos; en México abarca las costas de los estados de Tamaulipas, Veracruz, Tabasco, Campeche, Yucatán y norte de Quintana Roo (véase mapa 5).

Es una región amplia que abarca desde la desembocadura del río Bravo en Tamaulipas hasta Holbox, en el extremo norte de Quintana Roo. Las coordenadas extremas se encuentran desde los 25° 57' 15" N y 97° 08' 00" O, hasta los 21° 36' 17" N y 87° 06' 15" O. Presenta una amplia variación de climas, desde los cálido-húmedos hasta semisecos y cálidos-semisecos.

Se caracteriza por tener una plataforma continental muy amplia, que se extiende hacia el norte y noroeste, con una profundidad somera que varía de los 15 a los 50 m, aumentando hasta

Mapa 5. Delimitación de la región marina Golfo de México.



los 200 a 300 m conforme avanza hacia el talud continental. Esta amplia plataforma de aguas someras, en su parte centro sur es conocida como sonda de Campeche, famosa por sus depósitos de petróleo y gas natural. Esta región es, a su vez, la cuenca marina donde drenan importantes sistemas fluviales del continente como los ríos Bravo, Grijalva-Usumacinta, Coatzacoalcos, Papaloapan y Pánuco, entre otros muchos de menor caudal.

Recibe importantes precipitaciones en verano, otoño e invierno debido a las depresiones tropicales, huracanes y “nortes”. Frecuentemente recibe precipitaciones excepcionales debido a que se encuentra en la trayectoria de los huracanes del Atlántico.

Tabla 23. Número total de elementos insulares por término genérico en la región marina Golfo de México.

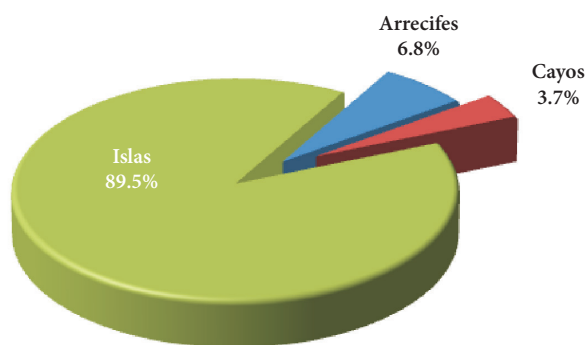
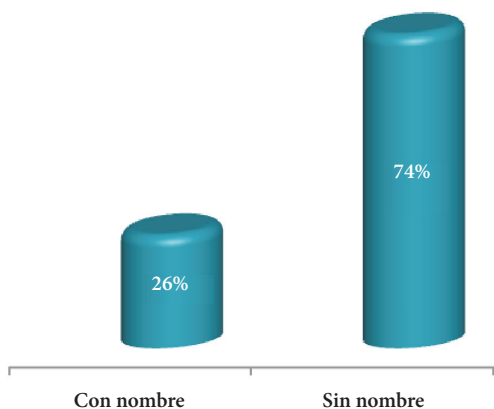


Tabla 24. Número total de elementos insulares con nombre y sin nombrar en la región marina Golfo de México.



Desde el punto de vista económico también reviste gran importancia por su productividad marina de moderada a alta, aun cuando la contaminación de la región ha dado lugar a numerosas zonas muertas y a zonas oligotróficas en los fondos marinos someros y en sus profundidades abisales. Desafortunadamente, los residuos procedentes de las actividades agrícolas y pecuarias en sus costas y los acarreados por los sistemas fluviales que desembocan aquí, la infraestructura portuaria, la fuerte densidad poblacional, aunado a las actividades petroleras e industriales, han convertido a esta cuenca oceánica en la región marina más contaminada de México.

Tabla 25. Número total de elementos insulares por zona en la región marina Golfo de México.

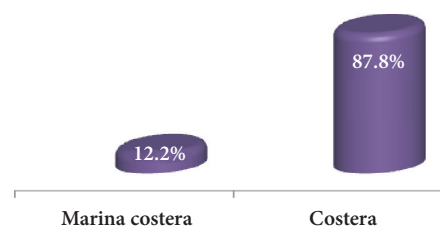
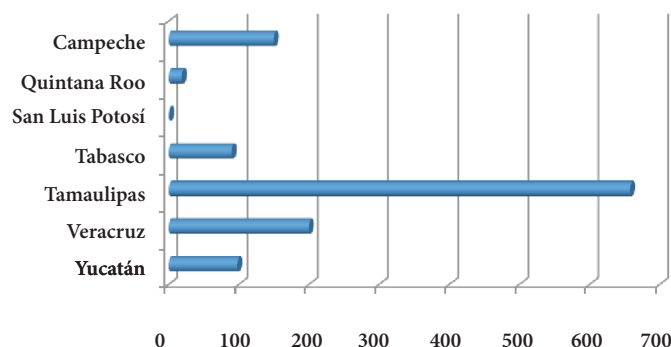


Tabla 26. Número total de elementos insulares ubicados frente a las entidades federativas en la región marina Golfo de México.



NÚM.	NOMBRE GEOGRÁFICO	TÉRMINO GENÉRICO	LATITUD	LONGITUD	ZONA	ELEMENTO DE REFERENCIA	ESTADO	MUNICIPIO	SUPERFICIE (KM <sup>2</sup> )	PERÍMETRO (KM)
1	ISLA AGALTEPEC	ISLA	18° 24' 50.627" N	95° 5' 33.522" O	COSTERA	LAGUNA CATEMACO	VERACRUZ	CATEMACO	0.098210	1.903
2	ISLA AGUADA	ISLA	18° 49' 4.144" N	91° 27' 28.203" O	COSTERA	LAGUNA DE TÉRMINOS	CAMPECHE	CARMEN	16.043972	35.356
3	ARRECIFE ALACRÁN	ARRECIFE	22° 29' 50.490" N	89° 40' 34.644" O	MARINA COSTERA	SIN DATO	YUCATÁN (FRENTE A)	PROGRESO (FRENTE A)	233.087134	476.827
4	ISLA ANDRÉS GARCÍA	ISLA	18° 26' 3.816" N	93° 8' 37.066" O	COSTERA	LAGUNA MECOACÁN	TABASCO	PARAÍSO	1.989517	7.897
5	ARRECIFE ANEGADA DE ADENTRO	ARRECIFE	19° 13' 34.489" N	96° 3' 20.957" O	MARINA COSTERA	ARRECIFE VERACRUZANO	VERACRUZ (FRENTE A)	VERACRUZ (FRENTE A)	0.769744	4.152
6	ARRECIFE ANEGADA DE AFUERA	ARRECIFE	19° 9' 14.976" N	95° 51' 3.370" O	MARINA COSTERA	ARRECIFE VERACRUZANO	VERACRUZ (FRENTE A)	ÁLVARADO (FRENTE A)	4.438455	13.545
7	ARRECIFE ANEGADILLA	ARRECIFE	19° 8' 15.930" N	95° 47' 45.810" O	MARINA COSTERA	ARRECIFE VERACRUZANO	VERACRUZ (FRENTE A)	ÁLVARADO (FRENTE A)	0.176790	2.195
8	ISLA LA ANGOSTURA	ISLA	21° 33' 24.779" N	87° 50' 5.258" O	COSTERA	ESTERO RÍO LAGARTOS	YUCATÁN	TAZIMÍN	0.031794	0.787
9	ISLA EL ANILLO	ISLA	24° 7' 0.656" N	97° 44' 35.761" O	COSTERA	LAGUNA MADRE	TAMAULIPAS	SOTO LA MARINA	0.066726	1.674
10	ISLA ANTONIO CABALLERO	ISLA	25° 21' 12.888" N	97° 28' 55.064" O	COSTERA	LAGUNA MADRE	TAMAULIPAS	MATAMOROS	0.046913	1.087
11	ARRECIFE CAYO ARCAS DEL CENTRO	ARRECIFE	20° 12' 37.093" N	91° 58' 5.897" O	MARINA COSTERA	SIN DATO	CAMPECHE (FRENTE A)	CALKINÍ (FRENTE A)	3.060333	11.962
12	CAYO ARCAS DEL CENTRO	CAYO	20° 12' 16.759" N	91° 57' 44.645" O	MARINA COSTERA	SIN DATO	CAMPECHE (FRENTE A)	CALKINÍ (FRENTE A)	0.302086	3.512
13	CAYO ARCAS DEL CENTRO MENOR	CAYO	20° 12' 18.790" N	91° 58' 14.083" O	MARINA COSTERA	SIN DATO	CAMPECHE (FRENTE A)	CALKINÍ (FRENTE A)	0.000174	0.051
14	ARRECIFE CAYO ARCAS DEL ESTE	ARRECIFE	20° 11' 46.264" N	91° 57' 20.751" O	MARINA COSTERA	SIN DATO	CAMPECHE (FRENTE A)	CALKINÍ (FRENTE A)	0.411318	4.027
15	CAYO ARCAS DEL ESTE	CAYO	20° 11' 47.375" N	91° 57' 25.060" O	MARINA COSTERA	SIN DATO	CAMPECHE (FRENTE A)	CALKINÍ (FRENTE A)	0.028134	1.650
16	CAYO ARCAS DEL ESTE MENOR	CAYO	20° 11' 42.912" N	91° 57' 15.977" O	MARINA COSTERA	SIN DATO	CAMPECHE (FRENTE A)	CALKINÍ (FRENTE A)	0.001700	0.175
17	ARRECIFE CAYO ARCAS DEL OESTE	ARRECIFE	20° 12' 10.893" N	91° 58' 47.093" O	MARINA COSTERA	SIN DATO	CAMPECHE (FRENTE A)	CALKINÍ (FRENTE A)	0.362555	3.587
18	CAYO ARCAS DEL OESTE	CAYO	20° 12' 11.745" N	91° 58' 38.698" O	MARINA COSTERA	SIN DATO	CAMPECHE (FRENTE A)	CALKINÍ (FRENTE A)	0.012549	0.754
19	ISLA ARENA	ISLA	20° 42' 1.545" N	90° 27' 1.928" O	COSTERA	PUNTA ARENA	CAMPECHE	CALKINÍ	0.824415	10.610
20	ISLA ARENAS	ISLA	18° 43' 11.831" N	91° 34' 56.556" O	COSTERA	LAGUNA DE TÉRMINOS	CAMPECHE	CARMEN	0.045245	0.840
21	ARRECIFE DE CAYO DE LOBOS	ARRECIFE	21° 28' 23.593" N	97° 13' 26.791" O	MARINA COSTERA	SIN DATO	VERACRUZ (FRENTE A)	TAMIAHUA (FRENTE A)	2.232196	10.684
22	ISLA AZTECA	ISLA	18° 35' 55.856" N	92° 41' 59.018" O	COSTERA	RÍO GRIJALVA	TABASCO	CENTLA	0.038453	0.752
23	ISLA AZTECA	ISLA	18° 36' 3.097" N	92° 42' 3.453" O	COSTERA	RÍO GRIJALVA	TABASCO	CENTLA	0.007150	0.431
24	ISLA AZTECA	ISLA	18° 36' 5.751" N	92° 41' 50.365" O	COSTERA	RÍO GRIJALVA	TABASCO	CENTLA	0.145650	2.773
25	ARRECIFE BAJO EL COJOL	ARRECIFE	20° 39' 23.837" N	90° 27' 54.630" O	MARINA COSTERA	SIN DATO	CAMPECHE (FRENTE A)	CALKINÍ (FRENTE A)	0.513447	6.743
26	ARRECIFE BAJO LUCHUCUN	ARRECIFE	20° 38' 42.993" N	90° 27' 43.244" O	MARINA COSTERA	SIN DATO	CAMPECHE (FRENTE A)	CALKINÍ (FRENTE A)	0.225558	3.013
27	ARRECIFE BAJO LUCHUCUN	ARRECIFE	20° 37' 33.545" N	90° 28' 16.890" O	MARINA COSTERA	SIN DATO	CAMPECHE (FRENTE A)	CALKINÍ (FRENTE A)	1.822110	17.296
28	CAYO BAJO POLO	CAYO	19° 6' 5.859" N	95° 58' 25.731" O	MARINA COSTERA	ARRECIFE VERACRUZANO	VERACRUZ (FRENTE A)	ÁLVARADO (FRENTE A)	0.005343	0.286
29	ISLA BARRA SANTA ISABEL	ISLA	24° 7' 3.621" N	97° 43' 42.917" O	COSTERA	LAGUNA MADRE	TAMAULIPAS	SOTO LA MARINA	24.531597	96.649

NÚM.	NOMBRE GEOGRÁFICO	TÉRMINO GENÉRICO	LATITUD	LONGITUD	ZONA	ELEMENTO DE REFERENCIA	ESTADO	MUNICIPIO	SUPERFICIE (KM <sup>2</sup> )	PERÍMETRO (KM)
30	ISLA BARRITAS	ISLA	21° 19' 23.336" N	97° 26' 43.921" O	COSTERA	LAGUNA DE TAMIAHUA	VERACRUZ	TAMIAHUA	0.007659	0.560
31	ISLA BARRITAS	ISLA	21° 19' 45.804" N	97° 26' 48.811" O	COSTERA	LAGUNA DE TAMIAHUA	VERACRUZ	TAMIAHUA	0.052644	2.181
32	ARRECIFE BERNAL CHICO	ARRECIFE	19° 40' 14.958" N	96° 22' 59.956" O	MARINA COSTERA	SIN DATO	VERACRUZ (FRENTE A)	ACTOPAN (FRENTE A)	0.007281	0.367
33	ARRECIFE BLANCA	ARRECIFE	19° 5' 12.866" N	95° 59' 54.687" O	MARINA COSTERA	ARRECIFE VERACRUZANO	VERACRUZ (FRENTE A)	ÁLVARADO (FRENTE A)	0.373685	2.564
34	ARRECIFE BLANQUILLA	ARRECIFE	19° 13' 37.318" N	96° 5' 52.479" O	MARINA COSTERA	ARRECIFE VERACRUZANO	VERACRUZ (FRENTE A)	VERACRUZ (FRENTE A)	0.434135	2.491
35	ARRECIFE BLANQUILLA	ARRECIFE	21° 32' 35.491" N	97° 16' 49.256" O	MARINA COSTERA	SIN DATO	VERACRUZ (FRENTE A)	TAMIAHUA (FRENTE A)	0.515816	2.779
36	ISLA BOCA CIEGA	ISLA	25° 1' 27.041" N	97° 33' 46.142" O	COSTERA	LAGUNA MADRE	TAMAULIPAS	SAN FERNANDO	0.027047	1.023
37	ISLA BUENOS AIRES	ISLA	25° 11' 13.349" N	97° 29' 2.527" O	COSTERA	LAGUNA MADRE	TAMAULIPAS	MATAMOROS	2.124079	19.020
38	ISLA DEL BUEY	ISLA	18° 34' 50.097" N	92° 41' 57.604" O	COSTERA	RÍO GRIJALVA	TABASCO	CENTLA	3.285699	8.987
39	ARRECIFE CABEZO	ARRECIFE	19° 4' 31.255" N	95° 50' 53.574" O	MARINA COSTERA	ARRECIFE VERACRUZANO	VERACRUZ (FRENTE A)	ÁLVARADO (FRENTE A)	10.248163	21.088
40	ISLA CACAHUATAL	ISLA	20° 28' 16.376" N	97° 4' 8.718" O	COSTERA	RÍO TECOLUTLA	VERACRUZ	TECOLUTLA	1.704389	5.503
41	ISLOTE CANDIDO AGUILAR	ISLA	17° 49' 49.774" N	94° 37' 50.358" O	COSTERA	RÍO COATZACOALCOS	VERACRUZ	JÁLTIPAN	0.092229	1.503
42	ISLA CAÑON	ISLA	18° 49' 21.280" N	91° 24' 55.973" O	COSTERA	LAGUNA DE TÉRMINOS	CAMPECHE	CARMEN	7.629987	20.803
43	ISLA CAPOACAN	ISLA	17° 56' 35.052" N	94° 30' 48.564" O	COSTERA	RÍO UXPANAPA	VERACRUZ	MINATITLÁN	1.848911	7.245
44	ISLA CATARINO CASTRO	ISLA	25° 23' 4.014" N	97° 29' 6.533" O	COSTERA	LAGUNA MADRE	TAMAULIPAS	MATAMOROS	0.147077	1.529
45	ARRECIFE CAYO ARENAS NORTE	ARRECIFE	22° 7' 4.112" N	91° 22' 49.821" O	MARINA COSTERA	NO APLICABLE	YUCATÁN (FRENTE A)	CELESTÚN (FRENTE A)	1.877336	6.176
46	CAYO ARENAS NORTE	CAYO	22° 6' 49.051" N	91° 22' 36.415" O	MARINA COSTERA	NO APLICABLE	YUCATÁN (FRENTE A)	CELESTÚN (FRENTE A)	0.002440	0.325
47	CAYO ARENAS NORTE MENOR	CAYO	22° 6' 48.756" N	91° 22' 28.984" O	MARINA COSTERA	NO APLICABLE	YUCATÁN (FRENTE A)	CELESTÚN (FRENTE A)	0.000314	0.065
48	CAYO ARENAS OESTE	CAYO	22° 6' 53.809" N	91° 23' 53.866" O	MARINA COSTERA	NO APLICABLE	YUCATÁN (FRENTE A)	CELESTÚN (FRENTE A)	0.066065	1.839
49	ARRECIFE CAYO ARENAS OESTE	ARRECIFE	22° 7' 2.587" N	91° 24' 2.459" O	MARINA COSTERA	NO APLICABLE	YUCATÁN (FRENTE A)	CELESTÚN (FRENTE A)	0.721531	6.108
50	ARRECIFE CAYO ARENAS SUR	ARRECIFE	22° 6' 28.441" N	91° 22' 46.564" O	MARINA COSTERA	NO APLICABLE	YUCATÁN (FRENTE A)	CELESTÚN (FRENTE A)	0.217292	2.380
51	CAYO ARENAS SUR	CAYO	22° 6' 28.906" N	91° 22' 46.789" O	MARINA COSTERA	NO APLICABLE	YUCATÁN (FRENTE A)	CELESTÚN (FRENTE A)	0.001538	0.255
52	CAYO ARENAS SUR MENOR	CAYO	22° 6' 33.594" N	91° 22' 46.254" O	MARINA COSTERA	NO APLICABLE	YUCATÁN (FRENTE A)	CELESTÚN (FRENTE A)	0.000468	0.119
53	CAYO DE LOBOS	CAYO	21° 28' 14.341" N	97° 13' 33.533" O	MARINA COSTERA	SIN DATO	VERACRUZ (FRENTE A)	TAMIAHUA (FRENTE A)	0.197421	3.728
54	ISLA CERRITOS	ISLA	21° 33' 48.739" N	88° 17' 4.114" O	MARINA COSTERA	PUNTA NOHUATZ	YUCATÁN (FRENTE A)	SAN FELIPE (FRENTE A)	0.019565	0.528
55	ISLA CERRO DE LA PEZ	ISLA	22° 9' 55.117" N	98° 23' 45.230" O	COSTERA	LAGUNA CERRO DE LA PAZ	SAN LUIS POTOSI	EBANO	0.076620	1.174
56	ISLA CERRO LA TORTUGA	ISLA	22° 18' 40.257" N	98° 7' 22.970" O	COSTERA	LAGUNA LA TORTUGA	VERACRUZ	PÁNUCO	2.518044	6.248
57	ISLA CHARCO LARGO	ISLA	24° 50' 54.186" N	97° 42' 14.202" O	COSTERA	LAGUNA MADRE	TAMAULIPAS	SAN FERNANDO	1.557774	11.924
58	ARRECIFE CHICA	CAYO	22° 22' 56.996" N	89° 39' 49.057" O	MARINA COSTERA	SIN DATO	YUCATÁN (FRENTE A)	PROGRESO (FRENTE A)	0.048416	0.896

NÚM.	NOMBRE GEOGRÁFICO	TÉRMINO GENÉRICO	LATITUD	LONGITUD	ZONA	ELEMENTO DE REFERENCIA	ESTADO	MUNICIPIO	SUPERFICIE (KM <sup>2</sup> )	PERÍMETRO (KM)
59	ISLA EL CHILE	ISLA	24° 56' 24.825" N	97° 35' 1.881" O	COSTERA	LAGUNA MADRE	TAMAULIPAS	SAN FERNANDO	0.193465	2.795
60	ISLA CHINAL	ISLA	18° 1' 7.501" N	92° 3' 53.038" O	COSTERA	LAGO CHANERO	TABASCO	JONUTA	230.468658	81.289
61	ISLA CHINCHORRO	ISLA	18° 30' 52.254" N	91° 47' 8.849" O	COSTERA	LAGUNA DE TÉRMINOS	CAMPECHE	CARMEN	0.024099	0.914
62	ISLA CHINCHORRO	ISLA	18° 30' 59.671" N	91° 47' 53.576" O	COSTERA	LAGUNA DE TÉRMINOS	CAMPECHE	CARMEN	0.018839	0.910
63	ISLA CHIQUIMICHOC	ISLA	18° 48' 32.481" N	91° 26' 33.394" O	COSTERA	LAGUNA DE TÉRMINOS	CAMPECHE	CARMEN	7.862738	15.429
64	ISLA CHISASCAB	ISLA	20° 26' 45.523" N	90° 29' 57.096" O	MARINA COSTERA	SIN DATO	CAMPECHE (FRENTE A)	CALKINÍ (FRENTE A)	0.006608	0.392
65	ARRECIFE CHOPAS	ARRECIFE	19° 4' 23.951" N	95° 57' 14.724" O	MARINA COSTERA	ARRECIFE VERACRUZANO	VERACRUZ (FRENTE A)	ÁLVARADO (FRENTE A)	0.227503	2.475
66	ARRECIFE CHOPAS	ARRECIFE	19° 5' 20.994" N	95° 58' 7.799" O	MARINA COSTERA	ARRECIFE VERACRUZANO	VERACRUZ (FRENTE A)	ÁLVARADO (FRENTE A)	5.243090	13.448
67	ISLA COCUITE	ISLA	18° 41' 39.959" N	95° 46' 31.058" O	COSTERA	LAGUNA PAJARILLOS	VERACRUZ	ÁLVARADO	0.048824	1.462
68	ISLA COCUITE	ISLA	18° 42' 4.257" N	95° 46' 45.056" O	COSTERA	LAGUNA PAJARILLOS	VERACRUZ	ÁLVARADO	0.170722	1.950
69	ISLA COLIMA	ISLA	18° 1' 12.897" N	93° 14' 44.619" O	COSTERA	RÍO MEZCALAPA	TABASCO	CUNDUACÁN	4.016984	12.575
70	ISLA COSTA MAR	ISLA	24° 15' 36.793" N	97° 44' 37.871" O	COSTERA	LAGUNA MADRE	TAMAULIPAS	SOTO LA MARINA	0.071179	1.090
71	ISLA COSTA TIERRA	ISLA	24° 16' 43.404" N	97° 44' 47.628" O	COSTERA	LAGUNA MADRE	TAMAULIPAS	SOTO LA MARINA	0.670352	7.414
72	ISLOTE COYOL	ISLA	21° 33' 17.127" N	97° 29' 25.487" O	COSTERA	LAGUNA DE TAMIAHUA	VERACRUZ	TAMIAHUA	0.025218	0.688
73	ISLA EL COYOTE	ISLA	23° 34' 57.105" N	97° 45' 47.148" O	COSTERA	LAGUNA MORALES	TAMAULIPAS	SOTO LA MARINA	0.280777	2.347
74	ISLA DE BURROS	ISLA	21° 42' 41.197" N	97° 35' 48.965" O	COSTERA	LAGUNA DE TAMIAHUA	VERACRUZ	OZULUAMA DE MASCAREÑAS	0.728117	6.064
75	ISLA DE CHACÓN	ISLA	25° 24' 46.788" N	97° 26' 57.099" O	COSTERA	LAGUNA MADRE	TAMAULIPAS	MATAMOROS	0.572243	4.032
76	ISLA DE COYOL	ISLA	21° 48' 28.096" N	97° 39' 51.255" O	COSTERA	LAGUNA DE TAMIAHUA	VERACRUZ	OZULUAMA DE MASCAREÑAS	0.095254	1.519
77	ISLA DE EN MEDIO	ISLA	21° 4' 55.486" N	97° 15' 23.462" O	MARINA COSTERA	SIN DATO	VERACRUZ (FRENTE A)	TUXPAN (FRENTE A)	0.368894	2.350
78	ARRECIFE DE ENMEDIO	ARRECIFE	19° 6' 24.090" N	95° 56' 17.574" O	MARINA COSTERA	ARRECIFE VERACRUZANO	VERACRUZ (FRENTE A)	ÁLVARADO (FRENTE A)	2.406296	9.296
79	ARRECIFE DE ENMEDIO	ARRECIFE	19° 7' 16.981" N	95° 56' 38.948" O	MARINA COSTERA	ARRECIFE VERACRUZANO	VERACRUZ (FRENTE A)	ÁLVARADO (FRENTE A)	0.111395	1.384
80	CAYO DE ENMEDIO (AVISO)	CAYO	19° 6' 6.685" N	95° 56' 19.368" O	MARINA COSTERA	ARRECIFE VERACRUZANO	VERACRUZ (FRENTE A)	ÁLVARADO (FRENTE A)	0.037117	1.021
81	ISLA DE GUERRERO	ISLA	18° 0' 22.219" N	94° 28' 23.855" O	COSTERA	RÍO COATZACOALCOS	VERACRUZ	MINATITLÁN	1.720725	5.802
82	ISLA DE LA CRUZ	ISLA	25° 17' 41.086" N	97° 34' 41.708" O	COSTERA	LAGUNA MADRE	TAMAULIPAS	MATAMOROS	0.128640	1.855
83	ISLA DE LA SAL	ISLA	25° 24' 8.217" N	97° 29' 58.842" O	COSTERA	LAGUNA MADRE	TAMAULIPAS	MATAMOROS	0.557876	5.349
84	ISLA DE LAS GARZAS	ISLA	18° 26' 24.773" N	95° 4' 46.191" O	COSTERA	LAGUNA CATEMACO	VERACRUZ	CATEMACO	0.002145	0.168
85	ISLA DE LAS MUJERES SOLAS	ISLA	25° 23' 54.606" N	97° 25' 30.338" O	COSTERA	LAGUNA MADRE	TAMAULIPAS	MATAMOROS	0.090352	1.155
86	ISLA DE LAS NARANJAS	ISLA	25° 21' 21.024" N	97° 28' 33.807" O	COSTERA	LAGUNA MADRE	TAMAULIPAS	MATAMOROS	0.243213	2.135
87	ISLA DE LOS BARRERA	ISLA	25° 24' 1.829" N	97° 28' 29.593" O	COSTERA	LAGUNA MADRE	TAMAULIPAS	MATAMOROS	0.454837	3.148

NÚM.	NOMBRE GEOGRÁFICO	TÉRMINO GENÉRICO	LATITUD	LONGITUD	ZONA	ELEMENTO DE REFERENCIA	ESTADO	MUNICIPIO	SUPERFICIE (KM <sup>2</sup> )	PERÍMETRO (KM)
88	ISLOTE DE LOS CHIVOS	ISLA	18° 44' 10.265" N	95° 49' 54.443" O	COSTERA	LAGUNA ALVARADO	VERACRUZ	ALVARADO	0.614345	4.955
89	ISLA DE LOS LEONES	ISLA	25° 23' 20.205" N	97° 28' 46.290" O	COSTERA	LAGUNA MADRE	TAMAULIPAS	MATAMOROS	0.244923	2.192
90	ISLA DE LOS MARTÍNEZ	ISLA	25° 21' 40.598" N	97° 28' 25.482" O	COSTERA	LAGUNA MADRE	TAMAULIPAS	MATAMOROS	0.081852	1.122
91	ISLA DE LOS NARANJOS	ISLA	18° 42' 5.997" N	95° 47' 11.731" O	COSTERA	LAGUNA PAJARILLOS	VERACRUZ	ALVARADO	1.281012	5.141
92	ISLA DE LOS PITUFOS	ISLA	25° 24' 21.828" N	97° 27' 23.863" O	COSTERA	LAGUNA MADRE	TAMAULIPAS	MATAMOROS	0.040237	0.995
93	ISLA DE LOS SOSA	ISLA	25° 22' 32.666" N	97° 28' 21.130" O	COSTERA	LAGUNA MADRE	TAMAULIPAS	MATAMOROS	0.335844	2.871
94	ISLA DE MARAVILLAS	ISLA	25° 23' 17.427" N	97° 27' 28.517" O	COSTERA	LAGUNA MADRE	TAMAULIPAS	MATAMOROS	0.711378	4.794
95	ISLA DE PALOMAS	ISLA	21° 47' 41.323" N	97° 38' 49.236" O	COSTERA	LAGUNA DE TAMIAHUA	VERACRUZ	OZULUAMA DE MASCAREÑAS	0.052353	1.279
96	ISLA DE PIOLLA	ISLA	21° 1' 16.451" N	97° 21' 37.117" O	COSTERA	LAGUNA TAMPAMACHOCO	VERACRUZ	TUXPAN	0.229343	2.088
97	ISLA DE PONCHO	ISLA	25° 22' 21.146" N	97° 29' 14.295" O	COSTERA	LAGUNA MADRE	TAMAULIPAS	MATAMOROS	0.260272	2.043
98	ISLA DE ROBERTO GARZA	ISLA	25° 24' 32.133" N	97° 27' 58.042" O	COSTERA	LAGUNA MADRE	TAMAULIPAS	MATAMOROS	0.064287	2.014
99	ISLA DE VICENTE VÁZQUEZ	ISLA	25° 16' 22.662" N	97° 26' 23.332" O	COSTERA	LAGUNA MADRE	TAMAULIPAS	MATAMOROS	0.081729	1.058
100	ISLA DE YOSIO	ISLA	25° 23' 17.019" N	97° 30' 22.708" O	COSTERA	LAGUNA MADRE	TAMAULIPAS	MATAMOROS	0.359132	3.378
101	ISLA DE YUCATÁN A	ISLA	25° 25' 4.967" N	97° 27' 17.561" O	COSTERA	LAGUNA MADRE	TAMAULIPAS	MATAMOROS	0.192977	1.861
102	ISLA DEL AMOR	ISLA	25° 14' 9.642" N	97° 27' 23.858" O	COSTERA	LAGUNA MADRE	TAMAULIPAS	MATAMOROS	0.414182	4.175
103	ISLA DEL CABO ROJO	ISLA	21° 35' 5.028" N	97° 27' 6.332" O	COSTERA	LAGUNA DE TAMIAHUA	VERACRUZ	TAMIAHUA	343.492796	250.154
104	ISLA DEL CARMEN	ISLA	18° 41' 47.046" N	91° 40' 59.813" O	COSTERA	LAGUNA DE TÉRMINOS	CAMPECHE	CARMEN	103.731299	265.925
105	ISLA DEL CHETO	ISLA	25° 23' 31.214" N	97° 29' 8.685" O	COSTERA	LAGUNA MADRE	TAMAULIPAS	MATAMOROS	0.186231	1.998
106	ISLA DEL CHICOTE	ISLA	25° 22' 16.437" N	97° 40' 47.320" O	COSTERA	LAGUNA MADRE	TAMAULIPAS	MATAMOROS	0.641132	3.956
107	ISLA DEL ENCANTO	ISLA	18° 11' 32.939" N	94° 36' 11.629" O	COSTERA	LAGUNA DEL OSTIÓN	VERACRUZ	COATZA-COALCOS	0.068730	2.489
108	ISLA DEL HERMANO	ISLA	25° 23' 9.156" N	97° 28' 24.349" O	COSTERA	LAGUNA MADRE	TAMAULIPAS	MATAMOROS	0.201706	1.684
109	ISLA DEL JAROCHO	ISLA	25° 24' 56.086" N	97° 30' 39.504" O	COSTERA	LAGUNA MADRE	TAMAULIPAS	MATAMOROS	0.060511	1.213
110	ISLA DEL PADRE	ISLA	25° 20' 31.007" N	97° 29' 13.864" O	COSTERA	LAGUNA MADRE	TAMAULIPAS	MATAMOROS	2.137094	12.617
111	ISLA DEL PAISA	ISLA	25° 19' 42.268" N	97° 31' 59.495" O	COSTERA	LAGUNA MADRE	TAMAULIPAS	MATAMOROS	0.566304	4.767
112	ISLA DEL PROFE	ISLA	25° 23' 3.616" N	97° 27' 58.959" O	COSTERA	LAGUNA MADRE	TAMAULIPAS	MATAMOROS	0.056674	1.118
113	ISLA DEL QUESO	ISLA	25° 19' 6.648" N	97° 26' 59.719" O	COSTERA	LAGUNA MADRE	TAMAULIPAS	MATAMOROS	0.029489	0.703
114	ISLA DEL SUSPIRO	ISLA	25° 16' 3.979" N	97° 26' 15.764" O	COSTERA	LAGUNA MADRE	TAMAULIPAS	MATAMOROS	0.201047	1.863
115	ISLA DEL VAQUERO	ISLA	25° 21' 8.922" N	97° 31' 52.427" O	COSTERA	LAGUNA MADRE	TAMAULIPAS	MATAMOROS	0.142474	1.451
116	ARRECIFE DESERTORA	CAYO	22° 26' 36.962" N	89° 44' 41.143" O	MARINA COSTERA	SIN DATO	YUCATÁN (FRENTE A)	PROGRESO (FRENTE A)	0.247259	2.109
117	ARRECIFE DESTERRADA	CAYO	22° 31' 18.711" N	89° 46' 13.502" O	MARINA COSTERA	SIN DATO	YUCATÁN (FRENTE A)	PROGRESO (FRENTE A)	0.250716	4.418
118	ISLA EL ANILLO	ISLA	24° 7' 46.209" N	97° 45' 3.342" O	COSTERA	LAGUNA MADRE	TAMAULIPAS	SOTO LA MARINA	0.212788	2.353
119	ISLA EL BAJO DE LA MARTINICA	ISLA	21° 40' 45.625" N	97° 34' 22.037" O	COSTERA	LAGUNA DE TAMIAHUA	VERACRUZ	OZULUAMA DE MASCAREÑAS	0.010252	0.500
120	ISLA EL BURRO	ISLA	24° 23' 51.643" N	97° 49' 4.295" O	COSTERA	ESTERO BAYUCATANO DE ORO	TAMAULIPAS	SOTO LA MARINA	0.196692	2.315
121	ISLA EL CABALLO	ISLA	24° 17' 1.971" N	97° 44' 16.649" O	COSTERA	LAGUNA MADRE	TAMAULIPAS	SOTO LA MARINA	0.562053	4.578

NÚM.	NOMBRE GEOGRÁFICO	TÉRMINO GENÉRICO	LATITUD	LONGITUD	ZONA	ELEMENTO DE REFERENCIA	ESTADO	MUNICIPIO	SUPERFICIE (KM <sup>2</sup> )	PERÍMETRO (KM)
122	ISLA EL CARRIZAL	ISLA	24° 56' 28.527" N	97° 36' 19.536" O	COSTERA	LAGUNA MADRE	TAMAULIPAS	SAN FERNANDO	2.967468	12.307
123	ISLA EL CHOMBO	ISLA	18° 23' 42.496" N	92° 59' 1.463" O	COSTERA	RÍO GONZÁLEZ	TABASCO	CENTLA	0.560377	3.897
124	ISLOTE EL COCAL	ISLA	18° 17' 18.084" N	91° 33' 1.616" O	COSTERA	RÍO CHUMPAN	CAMPECHE	CARMEN	0.121902	1.450
125	ARRECIFE EL COJOL	ARRECIFE	20° 40' 17.710" N	90° 27' 32.534" O	MARINA COSTERA	SIN DATO	CAMPECHE (FRENTE A)	CALKINÍ (FRENTE A)	0.412848	3.773
126	ARRECIFE EL COJOL	ARRECIFE	20° 40' 59.425" N	90° 27' 17.134" O	MARINA COSTERA	SIN DATO	CAMPECHE (FRENTE A)	CALKINÍ (FRENTE A)	0.290646	2.396
127	ISLOTE EL DESEÑAÑO	ISLA	18° 25' 25.227" N	91° 29' 40.226" O	COSTERA	RÍO CHUMPAN	CAMPECHE	CARMEN	3.688757	9.710
128	ISLA EL EBANAL	ISLA	25° 19' 0.560" N	97° 38' 53.769" O	COSTERA	LAGUNA MADRE	TAMAULIPAS	MATAMOROS	0.261839	2.556
129	ISLA EL FRONTÓN	ISLA	21° 47' 41.665" N	97° 38' 42.259" O	COSTERA	LAGUNA DE TAMIAHUA	VERACRUZ	OZULUAMA DE MASCAREÑAS	1.319548	8.329
130	ISLOTE EL GAVILÁN	ISLA	18° 35' 19.711" N	95° 42' 8.416" O	COSTERA	RÍO PAPALOAPAN	VERACRUZ	TACOTALPAN	1.157856	4.416
131	ISLA EL HOSPITAL	ISLA	21° 33' 27.769" N	97° 29' 40.135" O	COSTERA	LAGUNA DE TAMIAHUA	VERACRUZ	TAMIAHUA	0.122277	1.816
132	ISLA EL ÍDOLO	ISLA	21° 21' 48.662" N	97° 27' 16.776" O	COSTERA	LAGUNA DE TAMIAHUA	VERACRUZ	TAMIAHUA	0.572811	3.958
133	ISLA EL ÍDOLO	ISLA	21° 25' 23.626" N	97° 26' 51.365" O	COSTERA	LAGUNA DE TAMIAHUA	VERACRUZ	TAMIAHUA	37.954069	178.521
134	ISLA EL LIMÓN	ISLA	25° 22' 41.865" N	97° 28' 47.263" O	COSTERA	LAGUNA MADRE	TAMAULIPAS	MATAMOROS	0.059188	0.933
135	ISLA EL METATE	ISLA	24° 17' 41.214" N	97° 43' 49.479" O	COSTERA	LAGUNA MADRE	TAMAULIPAS	SOTO LA MARINA	0.240295	3.116
136	ISLA EL MUELLE	ISLA	25° 24' 4.553" N	97° 27' 22.524" O	COSTERA	LAGUNA MADRE	TAMAULIPAS	MATAMOROS	0.422736	3.494
137	ISLA EL NOPAL	ISLA	24° 59' 26.724" N	97° 36' 36.469" O	COSTERA	LAGUNA MADRE	TAMAULIPAS	SAN FERNANDO	0.184547	1.805
138	ISLA EL PÁJARO	ISLA	24° 58' 19.618" N	97° 36' 42.381" O	COSTERA	LAGUNA MADRE	TAMAULIPAS	SAN FERNANDO	0.264661	2.307
139	ISLA EL PARAÍSO	ISLA	25° 25' 28.331" N	97° 30' 21.071" O	COSTERA	LAGUNA MADRE	TAMAULIPAS	MATAMOROS	0.354508	3.634
140	ISLA EL PARAÍSO	ISLA	25° 25' 19.084" N	97° 29' 41.840" O	COSTERA	LAGUNA MADRE	TAMAULIPAS	MATAMOROS	0.165686	2.259
141	ISLA EL PARAJAL	ISLA	25° 17' 22.932" N	97° 36' 38.140" O	COSTERA	LAGUNA MADRE	TAMAULIPAS	MATAMOROS	0.105115	1.395
142	ISLA EL PICHAL	ISLA	18° 19' 3.484" N	91° 32' 29.138" O	COSTERA	RÍO CHUMPAN	CAMPECHE	CARMEN	0.486257	5.738
143	ISLA EL RAMIREÑO	ISLA	25° 26' 7.377" N	97° 30' 21.292" O	COSTERA	LAGUNA MADRE	TAMAULIPAS	MATAMOROS	3.912524	15.477
144	ISLA EL RANCHITO	ISLA	25° 17' 4.783" N	97° 37' 4.306" O	COSTERA	LAGUNA MADRE	TAMAULIPAS	MATAMOROS	0.052903	2.739
145	ISLA EL RELOJ	ISLA	24° 59' 37.740" N	97° 41' 5.328" O	COSTERA	LAGUNA MADRE	TAMAULIPAS	SAN FERNANDO	1.129065	10.498
146	ARRECIFE EL RIZO	ARRECIFE	19° 3' 51.953" N	95° 55' 38.636" O	MARINA COSTERA	ARRECIFE VERACRUZANO	VERACRUZ (FRENTE A)	ALVARADO (FRENTE A)	1.898049	6.686
147	ISLA EL RUBÍ	ISLA	25° 15' 51.049" N	97° 26' 41.140" O	COSTERA	LAGUNA MADRE	TAMAULIPAS	MATAMOROS	0.088800	1.173
148	ISLA EL TÉ	ISLA	25° 13' 16.742" N	97° 27' 54.760" O	COSTERA	LAGUNA MADRE	TAMAULIPAS	MATAMOROS	0.150822	1.844
149	ISLA EL TÉ	ISLA	25° 13' 22.520" N	97° 28' 24.014" O	COSTERA	LAGUNA MADRE	TAMAULIPAS	MATAMOROS	0.532565	10.228
150	ISLA EL TEMBLOR	ISLA	25° 16' 34.709" N	97° 26' 54.065" O	COSTERA	LAGUNA MADRE	TAMAULIPAS	MATAMOROS	0.006081	0.494
151	ISLA EL TERRÓN	ISLA	18° 42' 32.176" N	95° 12' 20.878" O	MARINA COSTERA	SIN DATO	VERACRUZ (FRENTE A)	SAN ANDRÉS TUXTLA (FRENTE A)	0.025473	0.745
152	ISLA EL TORO	ISLA	21° 34' 10.699" N	97° 30' 35.855" O	COSTERA	LAGUNA DE TAMIAHUA	VERACRUZ	TAMIAHUA	3.293217	22.399
153	ISLA EL TORO	ISLA	25° 19' 3.478" N	97° 31' 56.910" O	COSTERA	LAGUNA MADRE	TAMAULIPAS	MATAMOROS	0.510275	4.823
154	ISLA EL VALLE	ISLA	23° 56' 48.559" N	97° 46' 0.305" O	COSTERA	LAGUNA MADRE	TAMAULIPAS	SOTO LA MARINA	0.135355	2.495
155	ISLA EL VENADO	ISLA	24° 48' 52.631" N	97° 39' 54.486" O	COSTERA	LAGUNA MADRE	TAMAULIPAS	SAN FERNANDO	1.645601	12.744

NÚM.	NOMBRE GEOGRÁFICO	TÉRMINO GENÉRICO	LATITUD	LONGITUD	ZONA	ELEMENTO DE REFERENCIA	ESTADO	MUNICIPIO	SUPERFICIE (KM <sup>2</sup> )	PERÍMETRO (KM)
156	ISLA ESMERALDA (EL ENCANTO)	ISLA	23° 6' 0.916" N	97° 50' 36.985" O	COSTERA	RÍO CARRIZAL	TAMAULIPAS	ALDAMA	0.053867	1.314
157	ISLA FANTASÍA NORTE	ISLA	25° 16' 16.867" N	97° 26' 37.558" O	COSTERA	LAGUNA MADRE	TAMAULIPAS	MATAMOROS	0.047451	0.831
158	ISLA FAROS	ISLA	21° 20' 19.489" N	97° 26' 56.045" O	COSTERA	LAGUNA DE TAMIAHUA	VERACRUZ	TAMIAHUA	0.016446	1.228
159	ISLA FAUSTO RIVERA	ISLA	25° 22' 57.700" N	97° 29' 27.559" O	COSTERA	LAGUNA MADRE	TAMAULIPAS	MATAMOROS	0.023664	0.585
160	ISLA FEDERICO ÁLVAREZ	ISLA	18° 3' 31.185" N	92° 8' 32.944" O	COSTERA	RÍO USUMACINTA	TABASCO	JONUTA	1.618613	7.005
161	ARRECIFE GALLEGA	ARRECIFE	19° 13' 19.235" N	96° 7' 37.558" O	MARINA COSTERA	CASTILLO SAN JUAN DE ULÚA/ ARRECIFE VERACRUZANO	VERACRUZ (FRENTE A)	VERACRUZ	1.035297	5.516
162	ARRECIFE GALLEGUILLA	ARRECIFE	19° 13' 51.261" N	96° 7' 21.947" O	MARINA COSTERA	ARRECIFE VERACRUZANO	VERACRUZ (FRENTE A)	VERACRUZ (FRENTE A)	0.325160	2.352
163	ISLA GAVILANES	ISLA	21° 18' 49.541" N	97° 26' 36.928" O	COSTERA	LAGUNA DE TAMIAHUA	VERACRUZ	TAMIAHUA	0.016048	0.842
164	ISLA GERÓNIMO RAMIREZ	ISLA	25° 26' 24.031" N	97° 32' 34.628" O	COSTERA	LAGUNA MADRE	TAMAULIPAS	MATAMOROS	0.047266	0.875
165	ISLA GUAYABAS	ISLA	24° 7' 2.391" N	97° 44' 17.902" O	COSTERA	LAGUNA MADRE	TAMAULIPAS	SOTO LA MARINA	1.804626	12.979
166	CAYO HOLBOX	CAYO	21° 32' 26.210" N	87° 15' 39.407" O	MARINA COSTERA	SIN DATO	QUINTANA ROO (FRENTE A)	LÁZARO CÁRDENAS (FRENTE A)	52.131052	96.217
167	ISLA HORMIGA	ISLA	21° 27' 4.648" N	88° 41' 32.684" O	COSTERA	LAS BOCAS DE DZILAM	YUCATÁN	DZILAM DE BRAVO	0.007591	0.329
168	ARRECIFE HORNS	ARRECIFE	19° 11' 27.770" N	96° 7' 12.265" O	MARINA COSTERA	PLAYA VILLA DEL MAR/ARRECIFE VERACRUZANO	VERACRUZ (FRENTE A)	VERACRUZ (FRENTE A)	0.249916	2.177
169	ARRECIFE INGENIEROS	ARRECIFE	19° 9' 12.481" N	96° 5' 29.709" O	MARINA COSTERA	ARRECIFE VERACRUZANO	VERACRUZ (FRENTE A)	BOCA DEL RÍO (FRENTE A)	0.444645	4.198
170	ISLA INNOMINADA	ISLA	18° 35' 16.160" N	92° 3' 39.065" O	COSTERA	LAGUNA ATASTA	CAMPECHE	CARMEN	1.278579	4.965
171	CAYO ISLA SACRIFICIOS	CAYO	19° 10' 30.999" N	96° 5' 31.544" O	MARINA COSTERA	ARRECIFE VERACRUZANO	VERACRUZ (FRENTE A)	VERACRUZ (FRENTE A)	0.052091	0.925
172	CAYO ISLA VERDE	CAYO	19° 11' 58.780" N	96° 4' 0.950" O	MARINA COSTERA	ARRECIFE VERACRUZANO	VERACRUZ (FRENTE A)	VERACRUZ (FRENTE A)	0.029398	0.794
173	ISLOTE ISLETA	ISLA	21° 20' 36.963" N	97° 26' 56.763" O	COSTERA	LAGUNA DE TAMIAHUA	VERACRUZ	TAMIAHUA	0.008327	0.784
174	ISLA LA ISLETA	ISLA	22° 2' 44.849" N	98° 7' 58.825" O	COSTERA	RÍO PANUCO	VERACRUZ	PANUCO	0.008031	0.700
175	ISLA JAINA	ISLA	20° 12' 27.399" N	90° 29' 1.355" O	MARINA COSTERA	PUNTA SAY OSAL	CAMPECHE (FRENTE A)	HECELCHAKIN (FRENTE A)	0.510972	2.956
176	ISLA JESUS MARIA	ISLA	18° 9' 54.240" N	92° 10' 28.296" O	COSTERA	RÍO USUMACINTA	TABASCO	JONUTA	0.007094	0.490
177	ISLA JUAN A. RAMÍREZ	ISLA	21° 46' 54.125" N	97° 39' 25.918" O	COSTERA	LAGUNA DE TAMIAHUA	VERACRUZ	OZULUAMA DE MASCAREÑAS	27.678068	56.790
178	ISLA LA ARENA	ISLA	18° 41' 51.907" N	91° 38' 29.028" O	COSTERA	LAGUNA DE TÉRMINOS	CAMPECHE	CARMEN	9.249957	29.617
179	ISLA LA CALACA	ISLA	24° 8' 25.142" N	97° 44' 17.897" O	COSTERA	LAGUNA MADRE	TAMAULIPAS	SOTO LA MARINA	0.424087	5.835
180	ISLA LA CONSUZA (DEL ARENAL)	ISLA	18° 2' 20.664" N	94° 27' 45.614" O	COSTERA	RÍO COATZACOALCOS	VERACRUZ	COSOLEACAQUE	0.656080	4.345
181	ISLA LA COYOTA	ISLA	24° 45' 7.834" N	97° 40' 26.913" O	COSTERA	LAGUNA MADRE	TAMAULIPAS	SAN FERNANDO	1.886556	20.177
182	ISLA LA COYOTITA	ISLA	24° 37' 7.968" N	97° 41' 17.885" O	COSTERA	LAGUNA MADRE	TAMAULIPAS	SAN FERNANDO	0.079186	1.923



NÚM.	NOMBRE GEOGRÁFICO	TÉRMINO GENÉRICO	LATITUD	LONGITUD	ZONA	ELEMENTO DE REFERENCIA	ESTADO	MUNICIPIO	SUPERFICIE (KM <sup>2</sup> )	PERÍMETRO (KM)
183	ISLA LA ESPERANZA	ISLA	18° 7' 2.186" N	94° 25' 6.354" O	COSTERA	RÍO COATZACOALCOS	VERACRUZ	COSOLEACAQUE	0.076501	1.377
184	ISLA LA FANTASÍA	ISLA	25° 7' 48.647" N	97° 29' 19.840" O	COSTERA	LAGUNA MADRE	TAMAULIPAS	MATAMOROS	50.732464	80.638
185	ISLA LA FLORIDA	ISLA	25° 18' 43.519" N	97° 37' 32.266" O	COSTERA	LAGUNA MADRE	TAMAULIPAS	MATAMOROS	1.481674	6.579
186	ISLA LA GRANJA	ISLA	24° 18' 19.820" N	97° 43' 33.378" O	COSTERA	LAGUNA MADRE	TAMAULIPAS	SOTO LA MARINA	0.196857	2.763
187	ISLA LA LARGA	ISLA	25° 18' 18.817" N	97° 29' 37.157" O	COSTERA	LAGUNA MADRE	TAMAULIPAS	MATAMOROS	2.479227	26.174
188	ISLA LA LIEBRE	ISLA	24° 47' 26.180" N	97° 36' 56.236" O	COSTERA	LAGUNA MADRE	TAMAULIPAS	SAN FERNANDO	0.691810	5.570
189	ISLA LA MATA	ISLA	21° 25' 13.897" N	97° 28' 22.834" O	COSTERA	LAGUNA DE TAMIAHUA	VERACRUZ	TAMIAHUA	0.016358	0.487
190	ISLA LA MATA	ISLA	22° 37' 22.282" N	97° 51' 54.161" O	COSTERA	LAGUNA SAN ANDRÉS	TAMAULIPAS	ALDAMA	0.308301	3.490
191	ISLA LA MEDIA NARANJA	ISLA	25° 20' 21.058" N	97° 30' 18.202" O	COSTERA	LAGUNA MADRE	TAMAULIPAS	MATAMOROS	0.262649	3.676
192	ISLA LA MEDIA NARANJA	ISLA	25° 20' 36.473" N	97° 30' 49.068" O	COSTERA	LAGUNA MADRE	TAMAULIPAS	MATAMOROS	0.325597	3.239
193	ISLA LA MUELA	ISLA	25° 17' 29.823" N	97° 26' 32.512" O	COSTERA	LAGUNA MADRE	TAMAULIPAS	MATAMOROS	0.012684	0.461
194	ISLA LA MULA	ISLA	25° 16' 13.325" N	97° 37' 50.707" O	COSTERA	LAGUNA MADRE	TAMAULIPAS	MATAMOROS	0.108999	5.559
195	ISLA LA MULA	ISLA	25° 16' 10.911" N	97° 37' 26.664" O	COSTERA	LAGUNA MADRE	TAMAULIPAS	MATAMOROS	1.398852	18.906
196	ISLA LA MULA	ISLA	23° 56' 50.838" N	97° 44' 49.139" O	COSTERA	LAGUNA MADRE	TAMAULIPAS	SOTO LA MARINA	1.246017	8.290
197	ARRECIFE LA PALMA	ARRECIFE	19° 7' 34.557" N	95° 58' 6.048" O	MARINA COSTERA	ARRECIFE VERACRUZANO	VERACRUZ (FRENTE A)	ALVARADO (FRENTE A)	1.958076	5.744
198	ISLA LA PITA	ISLA	24° 36' 18.620" N	97° 41' 39.335" O	COSTERA	LAGUNA MADRE	TAMAULIPAS	SAN FERNANDO	0.612357	6.555
199	ISLA LA PITA	ISLA	25° 21' 4.782" N	97° 41' 13.118" O	MARINA COSTERA	LAGUNA MADRE	TAMAULIPAS (FRENTE A)	MATAMOROS (FRENTE A)	0.004542	0.330
200	ISLA LA QUEMADA	ISLA	25° 17' 2.077" N	97° 35' 45.509" O	COSTERA	LAGUNA MADRE	TAMAULIPAS	MATAMOROS	0.138262	1.802
201	ISLA LA RACHA	ISLA	18° 12' 56.412" N	92° 11' 57.527" O	COSTERA	RÍO USUMACINTA	TABASCO	JONUTA	0.322631	3.058
202	ISLA LA RUMOROSA	ISLA	25° 23' 15.934" N	97° 29' 43.153" O	COSTERA	LAGUNA MADRE	TAMAULIPAS	MATAMOROS	0.324331	2.724
203	ISLA LA TUNA	ISLA	24° 56' 38.275" N	97° 34' 33.469" O	COSTERA	LAGUNA MADRE	TAMAULIPAS	SAN FERNANDO	0.187669	2.713
204	ISLA LA TUNA	ISLA	24° 57' 14.682" N	97° 35' 12.834" O	COSTERA	LAGUNA MADRE	TAMAULIPAS	SAN FERNANDO	0.047458	0.960
205	ISLA LA VACA	ISLA	24° 42' 34.128" N	97° 38' 48.896" O	COSTERA	LAGUNA MADRE	TAMAULIPAS	SAN FERNANDO	0.532603	6.645
206	ISLA LA YEGUA	ISLA	24° 14' 57.994" N	97° 43' 49.435" O	COSTERA	LAGUNA MADRE	TAMAULIPAS	SOTO LA MARINA	1.783646	15.258
207	ISLA LA YEGUA	ISLA	24° 9' 38.412" N	97° 43' 55.175" O	COSTERA	LAGUNA MADRE	TAMAULIPAS	SOTO LA MARINA	0.096033	1.920
208	ISLA LAGUNA MADRE	ISLA	25° 3' 20.620" N	97° 32' 29.981" O	COSTERA	LAGUNA MADRE	TAMAULIPAS	SAN FERNANDO	1.155898	6.778
209	ISLA LARGA	ISLA	23° 56' 56.965" N	98° 45' 55.226" O	COSTERA	PRESA VICENTE GUERRERO	TAMAULIPAS	PADILLA	0.324047	2.820
210	ISLA LARGA	ISLA	24° 30' 32.561" N	97° 50' 29.530" O	COSTERA	LAGUNA EL CATÁN	TAMAULIPAS	SAN FERNANDO	0.383273	5.916
211	ISLA LAS BAYAS	ISLA	25° 20' 25.406" N	97° 38' 35.200" O	COSTERA	LAGUNA MADRE	TAMAULIPAS	MATAMOROS	0.245414	2.275
212	ISLA LAS CHIVAS	ISLA	25° 21' 7.480" N	97° 30' 22.975" O	COSTERA	LAGUNA MADRE	TAMAULIPAS	MATAMOROS	0.789466	5.452
213	ISLA LAS CONCHAS	ISLA	21° 32' 48.721" N	97° 29' 6.892" O	COSTERA	LAGUNA DE TAMIAHUA	VERACRUZ	TAMIAHUA	0.001963	0.169

NÚM.	NOMBRE GEOGRÁFICO	TÉRMINO GENÉRICO	LATITUD	LONGITUD	ZONA	ELEMENTO DE REFERENCIA	ESTADO	MUNICIPIO	SUPERFICIE (KM <sup>2</sup> )	PERÍMETRO (KM)
214	ISLA LAS CONCHILLOSA	ISLA	24° 20' 50.313" N	97° 43' 16.557" O	COSTERA	LAGUNA MADRE	TAMAULIPAS	SOTO LA MARINA	0.446125	5.919
215	ISLA LAS FLORES	ISLA	25° 24' 49.479" N	97° 28' 0.843" O	COSTERA	LAGUNA MADRE	TAMAULIPAS	MATAMOROS	0.584035	4.395
216	ISLA LAS GARZAS	ISLA	24° 23' 10.059" N	97° 47' 27.547" O	COSTERA	ESTERO BAYUCATANO DE ORO	TAMAULIPAS	SOTO LA MARINA	0.127040	2.218
217	ISLA LAS GARZAS	ISLA	25° 17' 37.144" N	97° 28' 51.665" O	COSTERA	LAGUNA MADRE	TAMAULIPAS	MATAMOROS	0.124439	1.465
218	ISLA LAS MALVINAS	ISLA	25° 14' 58.828" N	97° 26' 56.777" O	COSTERA	LAGUNA MADRE	TAMAULIPAS	MATAMOROS	0.722626	5.534
219	ISLA LAS PALMAS	ISLA	25° 24' 27.275" N	97° 26' 14.251" O	COSTERA	LAGUNA MADRE	TAMAULIPAS	MATAMOROS	0.007697	0.393
220	ISLA LAS PITAHAYAS	ISLA	24° 47' 13.090" N	97° 36' 41.626" O	COSTERA	LAGUNA MADRE	TAMAULIPAS	SAN FERNANDO	0.198881	1.641
221	ISLA LAS SANDÍAS	ISLA	24° 8' 22.913" N	97° 45' 15.337" O	COSTERA	LAGUNA MADRE	TAMAULIPAS	SOTO LA MARINA	0.078671	1.283
222	ISLA LAS SANDÍAS	ISLA	24° 8' 28.788" N	97° 45' 26.287" O	COSTERA	LAGUNA MADRE	TAMAULIPAS	SOTO LA MARINA	0.100287	1.465
223	ISLA LAS SANDÍAS	ISLA	24° 8' 42.387" N	97° 45' 28.268" O	COSTERA	LAGUNA MADRE	TAMAULIPAS	SOTO LA MARINA	0.019216	0.777
224	ISLA LAS VAQUITAS	ISLA	24° 24' 13.742" N	97° 42' 19.748" O	COSTERA	LAGUNA MADRE	TAMAULIPAS	SOTO LA MARINA	0.272930	3.292
225	ISLA LIBERATA	ISLA	22° 39' 6.841" N	97° 51' 38.468" O	COSTERA	LAGUNA SAN ANDRÉS	TAMAULIPAS	ALDAMA	0.017127	0.719
226	ISLA LOMA DEL AGUA	ISLA	24° 58' 2.259" N	97° 35' 10.615" O	COSTERA	LAGUNA MADRE	TAMAULIPAS	SAN FERNANDO	0.981062	5.070
227	ISLA LOS ALGODONES	ISLA	22° 27' 7.239" N	98° 20' 11.565" O	COSTERA	LAGUNA LA SALADA	TAMAULIPAS	GONZÁLEZ	0.303694	2.445
228	ISLA LOS AMERICANOS	ISLA	24° 43' 26.511" N	97° 37' 23.380" O	COSTERA	LAGUNA MADRE	TAMAULIPAS	SAN FERNANDO	48.475045	156.797
229	ISLA LOS BULES	ISLA	24° 59' 10.046" N	97° 38' 56.702" O	COSTERA	LAGUNA MADRE	TAMAULIPAS	SAN FERNANDO	2.381242	13.039
230	ISLA LOS CERROS	ISLA	18° 25' 10.491" N	93° 8' 8.738" O	COSTERA	LAGUNA MECOACÁN	TABASCO	PARAÍSO	0.620038	4.521
231	ISLA LOS ÉBANOS	ISLA	25° 22' 57.880" N	97° 26' 47.139" O	COSTERA	LAGUNA MADRE	TAMAULIPAS	MATAMOROS	0.273128	2.347
232	ISLA LOS FEDERALES	ISLA	24° 4' 44.326" N	97° 45' 15.901" O	COSTERA	LAGUNA MADRE	TAMAULIPAS	SOTO LA MARINA	0.828529	5.139
233	ISLA LOS FRIJOLES	ISLA	21° 31' 34.346" N	97° 25' 36.388" O	COSTERA	LAGUNA DE TAMIAHUA	VERACRUZ	TAMIAHUA	0.024099	0.569
234	ISLA LOS FRIJOLES	ISLA	21° 31' 41.203" N	97° 25' 23.431" O	COSTERA	LAGUNA DE TAMIAHUA	VERACRUZ	TAMIAHUA	0.030270	0.694
235	ISLA LOS FRIJOLES	ISLA	21° 31' 50.930" N	97° 25' 33.397" O	COSTERA	LAGUNA DE TAMIAHUA	VERACRUZ	TAMIAHUA	0.029718	0.710
236	ISLA LOS LIMONES	ISLA	25° 22' 9.251" N	97° 28' 50.282" O	COSTERA	LAGUNA MADRE	TAMAULIPAS	MATAMOROS	0.113108	1.372
237	ISLA LOS PÁJAROS	ISLA	25° 20' 5.556" N	97° 26' 21.050" O	COSTERA	LAGUNA MADRE	TAMAULIPAS	MATAMOROS	0.049527	1.189
238	ISLA LOS PÁJAROS	ISLA	21° 30' 45.111" N	97° 27' 11.963" O	COSTERA	LAGUNA DE TAMIAHUA	VERACRUZ	TAMIAHUA	0.162381	1.811
239	ISLA LOS PATOS	ISLA	23° 58' 34.799" N	97° 45' 54.971" O	COSTERA	LAGUNA MADRE	TAMAULIPAS	SOTO LA MARINA	0.044192	1.127
240	ISLA LOS PELONES	ISLA	25° 24' 25.798" N	97° 30' 14.487" O	COSTERA	LAGUNA MADRE	TAMAULIPAS	MATAMOROS	0.006334	0.359
241	ISLA LOS PERICOS	ISLA	23° 24' 36.767" N	97° 47' 8.862" O	COSTERA	BARRA DE OSTIONES	TAMAULIPAS	SOTO LA MARINA	0.009351	0.410
242	ISLA LOS PILONCILLOS	ISLA	25° 17' 17.068" N	97° 35' 40.284" O	COSTERA	LAGUNA MADRE	TAMAULIPAS	MATAMOROS	0.010803	0.687
243	ISLA LOS POTROS	ISLA	25° 14' 35.167" N	97° 40' 37.651" O	COSTERA	LAGUNA MADRE	TAMAULIPAS	MATAMOROS	2.085210	16.100
244	ISLA LOS POTROS	ISLA	25° 5' 0.353" N	97° 32' 5.455" O	COSTERA	LAGUNA MADRE	TAMAULIPAS	MATAMOROS	0.895406	5.306

NÚM.	NOMBRE GEOGRÁFICO	TÉRMINO GENÉRICO	LATITUD	LONGITUD	ZONA	ELEMENTO DE REFERENCIA	ESTADO	MUNICIPIO	SUPERFICIE (KM <sup>2</sup> )	PERÍMETRO (KM)
245	ISLA LOS POTROS	ISLA	25° 5' 42.702" N	97° 31' 38.446" O	COSTERA	LAGUNA MADRE	TAMAULIPAS	MATAMOROS	0.252643	3.765
246	ISLA LOS REMEDIOS	ISLA	18° 44' 19.986" N	95° 47' 53.792" O	COSTERA	LAGUNA ALVARADO	VERACRUZ	ALVARADO	8.006160	14.571
247	ARRECIFE LOS SARGAZOS	ARRECIFE	19° 5' 54.641" N	95° 56' 42.492" O	MARINA COSTERA	ARRECIFE VERACRUZANO	VERACRUZ (FRENTE A)	ALVARADO (FRENTE A)	0.190880	3.684
248	ISLA LOS TEJONES	ISLA	18° 44' 11.378" N	95° 43' 15.812" O	COSTERA	RÍO PAPALOAPAN	VERACRUZ	ALVARADO	1.540193	10.007
249	ISLA LOS TURCOS	ISLA	18° 6' 32.060" N	92° 11' 26.583" O	COSTERA	RÍO USUMACINTA	TABASCO	JONUTA	0.248679	2.782
250	ISLA LOS VENADOS	ISLA	24° 20' 40.826" N	97° 48' 1.264" O	COSTERA	ESTERO BAYUCATANO DE ORO	TAMAULIPAS	SOTO LA MARINA	0.029819	0.710
251	ISLA LOS VENADOS	ISLA	24° 21' 2.445" N	97° 48' 4.632" O	COSTERA	ESTERO BAYUCATANO DE ORO	TAMAULIPAS	SOTO LA MARINA	0.151445	1.524
252	ISLA MADEJAS	ISLA	21° 19' 12.232" N	97° 26' 41.544" O	COSTERA	LAGUNA DE TAMIAHUA	VERACRUZ	TAMIAHUA	0.013386	0.719
253	ISLA MANO DE LEÓN	ISLA	25° 19' 36.339" N	97° 25' 56.085" O	COSTERA	LAGUNA MADRE	TAMAULIPAS	MATAMOROS	1.798095	16.783
254	ISLA MARLAND	ISLA	22° 9' 4.911" N	98° 21' 55.590" O	COSTERA	LAGUNA MARLAND	VERACRUZ	PÁNUCO	5.987870	12.684
255	ISLA MATA DE CAÑA	ISLA	21° 32' 55.215" N	97° 29' 2.223" O	COSTERA	LAGUNA DE TAMIAHUA	VERACRUZ	TAMIAHUA	0.026535	0.877
256	ISLA MATAMOROS	ISLA	18° 39' 13.318" N	91° 41' 14.800" O	COSTERA	LAGUNA DE TÉRMINOS	CAMPECHE	CARMEN	14.938929	25.796
257	ARRECIFE MEDIO	ARRECIFE	21° 30' 45.524" N	97° 15' 9.087" O	MARINA COSTERA	SIN DATO	VERACRUZ (FRENTE A)	TAMIAHUA (FRENTE A)	0.319390	2.400
258	ISLA MORENA	ISLA	21° 31' 5.854" N	87° 19' 13.213" O	MARINA COSTERA	SIN DATO	QUINTANA ROO (FRENTE A)	LÁZARO CÁRDENAS (FRENTE A)	0.012551	0.470
259	ROCA MORRO EL TERRÓN	ISLA	18° 20' 18.605" N	94° 39' 49.301" O	MARINA COSTERA	PUNTA EL CAMPANARIO	VERACRUZ (FRENTE A)	PAJAPAN (FRENTE A)	0.001445	0.143
260	ISLA MULA	ISLA	24° 59' 40.262" N	97° 36' 1.106" O	COSTERA	LAGUNA MADRE	TAMAULIPAS	SAN FERNANDO	0.067282	1.753
261	ISLA NAH JUCHIN	ISLA	21° 34' 53.784" N	87° 57' 2.844" O	COSTERA	ESTERO RÍO LAGARTOS	YUCATÁN	RÍO LAGARTOS	0.083302	2.466
262	CAYO NUEVO	CAYO	21° 50' 22.637" N	92° 4' 46.635" O	MARINA COSTERA	NO APLICABLE	CAMPECHE (FRENTE A)	CALKINÍ (FRENTE A)	0.049188	0.819
263	ISLA PABLO VÁZQUEZ	ISLA	25° 23' 37.953" N	97° 26' 31.005" O	COSTERA	LAGUNA MADRE	TAMAULIPAS	MATAMOROS	0.351304	2.676
264	ISLA PAJARAL	ISLA	24° 57' 58.844" N	97° 37' 2.837" O	COSTERA	LAGUNA MADRE	TAMAULIPAS	SAN FERNANDO	0.339406	2.320
265	ISLA PAJARALES	ISLA	24° 43' 34.722" N	97° 41' 43.177" O	COSTERA	LAGUNA MADRE	TAMAULIPAS	SAN FERNANDO	0.891110	9.096
266	ISLA PÁJAROS	ISLA	18° 47' 19.242" N	91° 26' 58.842" O	COSTERA	LAGUNA DE TÉRMINOS	CAMPECHE	CARMEN	2.588457	7.737
267	ISLA PÁJAROS	ISLA	19° 34' 16.960" N	96° 23' 15.431" O	COSTERA	LAGUNA LA MANCHA	VERACRUZ	ALVARADO	0.001410	0.139
268	ARRECIFE PÁJAROS	ARRECIFE	19° 11' 18.973" N	96° 5' 20.381" O	MARINA COSTERA	ARRECIFE VERACRUZANO	VERACRUZ (FRENTE A)	VERACRUZ (FRENTE A)	1.078264	4.444
269	ARRECIFE PÁJAROS	CAYO	22° 22' 35.912" N	89° 39' 29.358" O	MARINA COSTERA	SIN DATO	YUCATÁN (FRENTE A)	PROGRESO (FRENTE A)	0.091107	1.474
270	ISLA PANADERO	ISLA	24° 6' 15.531" N	97° 45' 29.243" O	COSTERA	LAGUNA MADRE	TAMAULIPAS	SOTO LA MARINA	0.479897	3.047
271	ISLA PANALERO	ISLA	23° 55' 22.101" N	97° 45' 5.724" O	COSTERA	LAGUNA MADRE	TAMAULIPAS	SOTO LA MARINA	0.650099	5.452

NÚM.	NOMBRE GEOGRÁFICO	TÉRMINO GENÉRICO	LATITUD	LONGITUD	ZONA	ELEMENTO DE REFERENCIA	ESTADO	MUNICIPIO	SUPERFICIE (KM <sup>2</sup> )	PERÍMETRO (KM)
272	ISLA PANALERO	ISLA	24° 6' 22.536" N	97° 45' 3.004" O	COSTERA	LAGUNA MADRE	TAMAULIPAS	SOTO LA MARINA	0.467638	4.337
273	ISLA PANAMA	ISLA	18° 35' 20.351" N	95° 54' 34.469" O	COSTERA	LAGUNA EL LODO	VERACRUZ	IGNACIO DE LA LLAVE	8.521085	19.655
274	ISLA PANCHO HERNÁNDEZ	ISLA	25° 24' 30.929" N	97° 28' 48.217" O	COSTERA	LAGUNA MADRE	TAMAULIPAS	MATAMOROS	0.243661	2.295
275	ISLA PANLAO	ISLA	18° 37' 9.201" N	91° 17' 40.291" O	COSTERA	LAGUNA PANLAO	CAMPECHE	CARMEN	0.031012	1.067
276	ISLA PÉREZ	ISLA	21° 45' 37.107" N	97° 37' 20.313" O	COSTERA	LAGUNA DE TAMIAHUA	VERACRUZ	OZULUAMA DE MASCAREÑAS	0.624045	4.601
277	ARRECIFE PÉREZ	ARRECIFE	22° 23' 26.298" N	89° 41' 35.480" O	MARINA COSTERA	SIN DATO	YUCATÁN (FRENTE A)	PROGRESO (FRENTE A)	0.182551	2.040
278	CAYO PÉREZ	CAYO	22° 23' 10.942" N	89° 41' 8.654" O	MARINA COSTERA	SIN DATO	YUCATÁN (FRENTE A)	PROGRESO (FRENTE A)	0.812971	5.231
279	ARRECIFE PERIFÉRICO	ARRECIFE	19° 5' 3.515" N	95° 56' 1.954" O	MARINA COSTERA	ARRECIFE VERACRUZANO	VERACRUZ (FRENTE A)	ÁLVARADO (FRENTE A)	0.045595	1.307
280	ISLA PIEDRA	ISLA	20° 20' 36.236" N	90° 29' 51.587" O	MARINA COSTERA	SIN DATO	CAMPECHE (FRENTE A)	CALKINÍ (FRENTE A)	0.055247	0.865
281	ARRECIFE POLO	ARRECIFE	19° 6' 8.976" N	95° 58' 30.596" O	MARINA COSTERA	ARRECIFE VERACRUZANO	VERACRUZ (FRENTE A)	ÁLVARADO (FRENTE A)	0.369706	3.134
282	ARRECIFE POLO	ARRECIFE	19° 6' 33.946" N	95° 58' 37.320" O	MARINA COSTERA	ARRECIFE VERACRUZANO	VERACRUZ (FRENTE A)	ÁLVARADO (FRENTE A)	0.195247	1.708
283	ISLA PUNTA BRAVA	ISLA	24° 37' 0.114" N	97° 41' 8.108" O	COSTERA	LAGUNA MADRE	TAMAULIPAS	SAN FERNANDO	0.022931	0.835
284	ISLA PUNTA BRAVA	ISLA	24° 37' 0.877" N	97° 40' 43.276" O	COSTERA	LAGUNA MADRE	TAMAULIPAS	SAN FERNANDO	0.209238	2.195
285	ARRECIFE PUNTA BRAVA	ARRECIFE	19° 15' 52.785" N	96° 11' 42.749" O	MARINA COSTERA	ARRECIFE VERACRUZANO	VERACRUZ (FRENTE A)	VERACRUZ (FRENTE A)	0.335113	2.319
286	ARRECIFE PUNTA GORDA	ARRECIFE	19° 14' 41.970" N	96° 10' 32.942" O	MARINA COSTERA	ARRECIFE VERACRUZANO	VERACRUZ (FRENTE A)	VERACRUZ (FRENTE A)	0.526687	5.873
287	ISLA QUINTÍN ARÁUZ	ISLA	18° 20' 47.813" N	92° 35' 52.938" O	COSTERA	LAGUNA SAN PEDRITO	TABASCO	CENTLA	88.617645	39.479
288	ISLA RINCÓN DEL CHILE	ISLA	25° 25' 23.467" N	97° 26' 51.887" O	COSTERA	LAGUNA MADRE	TAMAULIPAS	MATAMOROS	0.803734	5.389
289	ISLA RINCÓN DEL GATO	ISLA	24° 36' 22.472" N	97° 42' 47.738" O	COSTERA	LAGUNA MADRE	TAMAULIPAS	SAN FERNANDO	0.913757	9.350
290	ISLOTE ROSARIO	ISLA	18° 12' 27.792" N	92° 12' 3.693" O	COSTERA	RÍO USUMACINTA	TABASCO	JONUTA	0.260659	2.607
291	ARRECIFE SACRIFICIOS	ARRECIFE	19° 10' 38.233" N	96° 5' 32.507" O	MARINA COSTERA	ARRECIFE VERACRUZANO	VERACRUZ (FRENTE A)	VERACRUZ (FRENTE A)	0.409370	3.665
292	CAYO SALMEDINA	CAYO	19° 4' 46.640" N	95° 57' 15.315" O	MARINA COSTERA	ARRECIFE VERACRUZANO	VERACRUZ (FRENTE A)	ÁLVARADO (FRENTE A)	0.011499	0.444
293	ISLA SAN AGUSTÍN	ISLA	21° 35' 33.293" N	88° 12' 15.394" O	COSTERA	SIN DATO	YUCATÁN	SAN FELIPE	3.826673	20.912
294	ISLA SAN ANTONIO	ISLA	21° 14' 23.773" N	89° 51' 58.241" O	COSTERA	LAGUNA	YUCATÁN	PROGRESO	1.638436	12.778
295	ISLOTE SAN CARLOS	ISLA	17° 55' 32.054" N	94° 29' 29.566" O	COSTERA	RÍO UXPANAPA	VERACRUZ	MINATITLÁN	0.165936	2.504
296	ISLA SAN FRANCISCO	ISLA	18° 28' 56.048" N	91° 47' 16.358" O	COSTERA	LAGUNA DE TÉRMINOS	CAMPECHE	CARMEN	3.098524	10.088
297	ISLOTE SAN MIGUEL	ISLA	18° 32' 34.747" N	95° 43' 32.508" O	COSTERA	RÍO PAPALOAPAN	VERACRUZ	TLACOTALPAN	0.347667	3.750
298	ISLA SAN SIMÓN	ISLA	21° 10' 39.534" N	97° 24' 57.181" O	COSTERA	ESTERO ORO VERDE	VERACRUZ	TAMIAHUA	0.709388	8.935
299	ISLA SANTA CATARINA	ISLA	18° 41' 57.847" N	95° 47' 56.012" O	COSTERA	LAGUNA PAJARILLOS	VERACRUZ	ÁLVARADO	2.780566	7.914
300	ISLA SANTA MARÍA	ISLA	24° 22' 14.170" N	97° 42' 12.330" O	COSTERA	LAGUNA MADRE	TAMAULIPAS	SOTO LA MARINA	18.085408	59.292

NÚM.	NOMBRE GEOGRÁFICO	TÉRMINO GENÉRICO	LATITUD	LONGITUD	ZONA	ELEMENTO DE REFERENCIA	ESTADO	MUNICIPIO	SUPERFICIE (KM <sup>2</sup> )	PERÍMETRO (KM)
301	CAYO SANTIAGUILLO	CAYO	19° 8' 34.631" N	95° 48' 28.999" O	MARINA COSTERA	ARRECIFE VERACRUZANO	VERACRUZ (FRENTE A)	ALVARADO (FRENTE A)	0.002091	0.230
302	ARRECIFE SANTIAGUILLO	ARRECIFE	19° 8' 30.414" N	95° 48' 27.915" O	MARINA COSTERA	ARRECIFE VERACRUZANO	VERACRUZ (FRENTE A)	ALVARADO (FRENTE A)	0.090841	1.443
303	ISLA SECCIÓN PUNTILLA NORTE	ISLA	25° 14' 47.959" N	97° 27' 34.568" O	COSTERA	LAGUNA MADRE	TAMAULIPAS	MATAMOROS	0.068224	1.482
304	ISLA SECCIÓN PUNTILLA SUR	ISLA	25° 14' 27.517" N	97° 27' 39.410" O	COSTERA	LAGUNA MADRE	TAMAULIPAS	MATAMOROS	0.143909	1.886
305	ISLOTE SIN NOMBRE	ISLA	17° 52' 9.353" N	94° 38' 47.676" O	COSTERA	RÍO COATZACOALCOS	VERACRUZ	JÁLTIPAN	0.014174	0.552
306	ISLOTE SIN NOMBRE	ISLA	17° 53' 17.615" N	94° 36' 52.411" O	COSTERA	RÍO COATZACOALCOS	VERACRUZ	JÁLTIPAN	0.026663	0.864
307	ISLOTE SIN NOMBRE	ISLA	17° 59' 33.507" N	94° 3' 54.738" O	COSTERA	RÍO ZANAPA	TABASCO	HUIMANGUILLO	0.136861	2.126
308	ISLA SIN NOMBRE	ISLA	18° 3' 36.597" N	94° 4' 34.351" O	COSTERA	RÍO TONALÁ	VERACRUZ	AGUA DULCE	0.006467	0.340
309	ISLOTE SIN NOMBRE	ISLA	18° 1' 19.566" N	93° 12' 7.989" O	COSTERA	RÍO MEZCALAPA	TABASCO	CUNDUACÁN	1.730031	7.973
310	ISLA SIN NOMBRE	ISLA	18° 6' 6.167" N	94° 30' 45.553" O	COSTERA	LAGUNA EL TREPACHE	VERACRUZ	COSOLEACAQUE	0.074364	1.138
311	ISLA SIN NOMBRE	ISLA	18° 5' 28.292" N	94° 18' 39.317" O	COSTERA	LAGUNA LA CANGREJERA	VERACRUZ	COATZACOALCOS	0.069100	1.739
312	ISLA SIN NOMBRE	ISLA	18° 5' 37.798" N	94° 18' 13.120" O	COSTERA	LAGUNA LA CANGREJERA	VERACRUZ	COATZACOALCOS	0.021426	0.807
313	ISLA SIN NOMBRE	ISLA	18° 5' 46.843" N	94° 19' 14.242" O	COSTERA	LAGUNA LA CANGREJERA	VERACRUZ	COATZACOALCOS	0.004481	0.258
314	ISLA SIN NOMBRE	ISLA	18° 5' 51.063" N	94° 19' 24.005" O	COSTERA	LAGUNA LA CANGREJERA	VERACRUZ	COATZACOALCOS	0.053349	1.410
315	ISLA SIN NOMBRE	ISLA	18° 6' 8.611" N	94° 19' 30.306" O	COSTERA	LAGUNA LA CANGREJERA	VERACRUZ	COATZACOALCOS	0.007866	0.400
316	ISLA SIN NOMBRE	ISLA	18° 6' 49.955" N	94° 21' 45.164" O	COSTERA	PRESA NÚMERO DOS	VERACRUZ	COATZACOALCOS	0.005281	0.281
317	ISLOTE SIN NOMBRE	ISLA	18° 2' 14.972" N	92° 44' 9.071" O	COSTERA	LAGUNA	TABASCO	CENTRO	0.027411	0.634
318	ISLOTE SIN NOMBRE	ISLA	18° 1' 27.590" N	92° 29' 14.301" O	COSTERA	LAGUNA	TABASCO	MACUSPANA	0.063266	1.107
319	ISLOTE SIN NOMBRE	ISLA	18° 2' 6.333" N	92° 31' 25.113" O	COSTERA	LAGUNA	TABASCO	MACUSPANA	0.002995	0.205
320	ISLOTE SIN NOMBRE	ISLA	18° 2' 16.622" N	92° 31' 25.242" O	COSTERA	LAGUNA	TABASCO	MACUSPANA	0.002898	0.197
321	ISLOTE SIN NOMBRE	ISLA	18° 2' 15.799" N	92° 31' 30.984" O	COSTERA	LAGUNA	TABASCO	MACUSPANA	0.014359	0.467
322	ISLOTE SIN NOMBRE	ISLA	18° 2' 21.960" N	92° 31' 23.449" O	COSTERA	LAGUNA	TABASCO	MACUSPANA	0.003822	0.225
323	ISLA SIN NOMBRE	ISLA	18° 9' 58.077" N	94° 5' 44.781" O	COSTERA	RÍO TONALÁ	VERACRUZ	HUIMANGUILLO	0.012471	0.494
324	ISLA SIN NOMBRE	ISLA	18° 11' 55.483" N	94° 36' 30.507" O	COSTERA	LAGUNA DEL OSTIÓN	VERACRUZ	COATZACOALCOS	0.015500	1.160
325	ISLA SIN NOMBRE	ISLA	18° 12' 3.035" N	94° 36' 27.551" O	COSTERA	LAGUNA DEL OSTIÓN	VERACRUZ	PAJAPAN	0.035413	0.924
326	ISLOTE SIN NOMBRE	ISLA	18° 5' 55.609" N	92° 40' 45.911" O	COSTERA	LAGUNA	TABASCO	CENTRO	0.009067	0.388
327	ISLOTE SIN NOMBRE	ISLA	18° 6' 7.340" N	92° 41' 10.523" O	COSTERA	LAGUNA	TABASCO	CENTRO	0.018346	0.513
328	ISLA SIN NOMBRE	ISLA	18° 12' 35.144" N	94° 36' 58.381" O	COSTERA	LAGUNA DEL OSTIÓN	VERACRUZ	COATZACOALCOS	0.015201	0.679
329	ISLA SIN NOMBRE	ISLA	18° 12' 35.133" N	94° 36' 51.113" O	COSTERA	LAGUNA DEL OSTIÓN	VERACRUZ	COATZACOALCOS	0.016816	0.745
330	ISLA SIN NOMBRE	ISLA	18° 12' 37.464" N	94° 36' 45.661" O	COSTERA	LAGUNA DEL OSTIÓN	VERACRUZ	PAJAPAN	0.015288	0.542
331	ISLA SIN NOMBRE	ISLA	18° 12' 42.132" N	94° 37' 11.538" O	COSTERA	LAGUNA DEL OSTIÓN	VERACRUZ	COATZACOALCOS	0.010500	0.583
332	ISLA SIN NOMBRE	ISLA	18° 12' 46.453" N	94° 36' 56.312" O	COSTERA	LAGUNA DEL OSTIÓN	VERACRUZ	PAJAPAN	0.008796	0.565

NÚM.	NOMBRE GEOGRÁFICO	TÉRMINO GENÉRICO	LATITUD	LONGITUD	ZONA	ELEMENTO DE REFERENCIA	ESTADO	MUNICIPIO	SUPERFICIE (KM <sup>2</sup> )	PERÍMETRO (KM)
333	ISLA SIN NOMBRE	ISLA	18° 12' 45.773" N	94° 37' 28.535" O	COSTERA	LAGUNA DEL OSTIÓN	VERACRUZ	PAJAPAN	0.081045	1.206
334	ISLA SIN NOMBRE	ISLA	18° 12' 52.469" N	94° 37' 15.476" O	COSTERA	LAGUNA DEL OSTIÓN	VERACRUZ	PAJAPAN	0.003216	0.286
335	ISLA SIN NOMBRE	ISLA	18° 12' 53.170" N	94° 37' 7.547" O	COSTERA	LAGUNA DEL OSTIÓN	VERACRUZ	PAJAPAN	0.004634	0.310
336	ISLOTE SIN NOMBRE	ISLA	18° 6' 44.705" N	92° 45' 6.040" O	COSTERA	LAGUNA MALUCO	TABASCO	CENTRO	0.008861	0.351
337	ISLOTE SIN NOMBRE	ISLA	18° 6' 44.786" N	92° 45' 1.648" O	COSTERA	LAGUNA MALUCO	TABASCO	CENTRO	0.008331	0.335
338	ISLOTE SIN NOMBRE	ISLA	18° 6' 36.000" N	92° 41' 38.785" O	COSTERA	LAGUNA	TABASCO	CENTRO	0.009717	0.395
339	ISLOTE SIN NOMBRE	ISLA	18° 6' 52.852" N	92° 44' 51.129" O	COSTERA	LAGUNA MALUCO	TABASCO	CENTRO	0.022069	0.541
340	ISLOTE SIN NOMBRE	ISLA	18° 6' 42.379" N	92° 40' 33.565" O	COSTERA	LAGUNA	TABASCO	CENTRO	0.002737	0.198
341	ISLA SIN NOMBRE	ISLA	18° 11' 45.359" N	94° 7' 55.768" O	COSTERA	RÍO CHICOZAPOTE	VERACRUZ	AGUA DULCE	0.069152	1.581
342	ISLOTE SIN NOMBRE	ISLA	18° 7' 5.693" N	92° 41' 23.911" O	COSTERA	LAGUNA	TABASCO	CENTRO	0.029365	0.914
343	ISLOTE SIN NOMBRE	ISLA	18° 9' 35.495" N	92° 57' 17.350" O	COSTERA	RÍO SAMARIA	TABASCO	NACAJUCA	0.422242	3.649
344	ISLOTE SIN NOMBRE	ISLA	18° 10' 20.449" N	92° 35' 33.910" O	COSTERA	LAGUNA	TABASCO	CENTLA	0.083716	1.818
345	ISLOTE SIN NOMBRE	ISLA	18° 11' 38.463" N	92° 57' 10.419" O	COSTERA	RÍO SAMARIA	TABASCO	NACAJUCA	0.192461	2.727
346	ISLA SIN NOMBRE	ISLA	18° 12' 57.614" N	92° 50' 31.193" O	COSTERA	LAGUNA EL MANGUITO	TABASCO	CENTRO	0.008289	0.350
347	ISLA SIN NOMBRE	ISLA	18° 12' 59.640" N	92° 49' 58.057" O	COSTERA	LAGUNA EL MANGUITO	TABASCO	CENTRO	0.026519	0.604
348	ISLOTE SIN NOMBRE	ISLA	18° 14' 3.423" N	92° 51' 9.158" O	COSTERA	LAGUNA	TABASCO	NACAJUCA	0.027740	0.638
349	ISLOTE SIN NOMBRE	ISLA	18° 14' 11.995" N	92° 52' 21.683" O	COSTERA	LAGUNA	TABASCO	NACAJUCA	0.016225	0.502
350	ISLOTE SIN NOMBRE	ISLA	18° 14' 7.767" N	92° 51' 21.509" O	COSTERA	LAGUNA	TABASCO	NACAJUCA	0.046977	0.885
351	ISLOTE SIN NOMBRE	ISLA	18° 14' 24.730" N	92° 52' 32.549" O	COSTERA	LAGUNA	TABASCO	NACAJUCA	0.042427	0.929
352	ISLOTE SIN NOMBRE	ISLA	18° 14' 37.032" N	92° 50' 46.832" O	COSTERA	LAGUNA	TABASCO	NACAJUCA	0.043881	0.894
353	ISLOTE SIN NOMBRE	ISLA	18° 17' 34.963" N	93° 40' 53.598" O	COSTERA	LAGUNA MACHONA	TABASCO	CÁRDENAS	0.058701	1.062
354	ISLOTE SIN NOMBRE	ISLA	18° 14' 46.328" N	92° 51' 4.974" O	COSTERA	LAGUNA	TABASCO	NACAJUCA	0.016226	0.565
355	ISLOTE SIN NOMBRE	ISLA	18° 14' 49.789" N	92° 51' 12.738" O	COSTERA	LAGUNA	TABASCO	NACAJUCA	0.014700	0.476
356	ISLOTE SIN NOMBRE	ISLA	18° 14' 56.502" N	92° 51' 16.144" O	COSTERA	LAGUNA	TABASCO	NACAJUCA	0.022717	0.633
357	ISLOTE SIN NOMBRE	ISLA	18° 14' 57.146" N	92° 51' 22.862" O	COSTERA	LAGUNA	TABASCO	NACAJUCA	0.020676	0.628
358	ISLOTE SIN NOMBRE	ISLA	18° 18' 2.804" N	93° 40' 51.853" O	COSTERA	LAGUNA MACHONA	TABASCO	CÁRDENAS	0.010162	0.473
359	ISLA SIN NOMBRE	ISLA	18° 18' 28.846" N	93° 46' 56.009" O	COSTERA	LAGUNA DEL CARMEN	TABASCO	CÁRDENAS	0.027853	0.836
360	ISLOTE SIN NOMBRE	ISLA	18° 18' 11.108" N	93° 41' 4.362" O	COSTERA	LAGUNA MACHONA	TABASCO	CÁRDENAS	0.008926	0.363
361	ISLOTE SIN NOMBRE	ISLA	18° 18' 20.203" N	93° 41' 4.073" O	COSTERA	LAGUNA MACHONA	TABASCO	CÁRDENAS	0.009278	0.363
362	ISLA SIN NOMBRE	ISLA	18° 18' 40.350" N	93° 47' 16.780" O	COSTERA	LAGUNA DEL CARMEN	TABASCO	CÁRDENAS	0.010063	0.464
363	ISLA SIN NOMBRE	ISLA	18° 18' 28.097" N	93° 40' 52.475" O	COSTERA	LAGUNA	TABASCO	CÁRDENAS	0.049797	0.909
364	ISLA SIN NOMBRE	ISLA	18° 18' 28.106" N	93° 40' 42.367" O	COSTERA	LAGUNA	TABASCO	CÁRDENAS	0.030978	1.192
365	ISLOTE SIN NOMBRE	ISLA	18° 18' 43.749" N	93° 41' 49.764" O	COSTERA	LAGUNA MACHONA	TABASCO	CÁRDENAS	0.009932	0.373
366	ISLOTE SIN NOMBRE	ISLA	18° 18' 46.587" N	93° 41' 41.790" O	COSTERA	LAGUNA MACHONA	TABASCO	CÁRDENAS	0.006414	0.322
367	ISLOTE SIN NOMBRE	ISLA	18° 18' 25.913" N	93° 35' 16.934" O	COSTERA	LAGUNA	TABASCO	CÁRDENAS	0.009165	0.459

NÚM.	NOMBRE GEOGRÁFICO	TÉRMINO GENÉRICO	LATITUD	LONGITUD	ZONA	ELEMENTO DE REFERENCIA	ESTADO	MUNICIPIO	SUPERFICIE (KM <sup>2</sup> )	PERÍMETRO (KM)
368	ISLOTE SIN NOMBRE	ISLA	18° 18' 27.862" N	93° 35' 9.503" O	COSTERA	LAGUNA	TABASCO	CÁRDENAS	0.012936	0.432
369	ISLOTE SIN NOMBRE	ISLA	18° 18' 33.834" N	93° 34' 58.680" O	COSTERA	LAGUNA	TABASCO	CÁRDENAS	0.003304	0.284
370	ISLOTE SIN NOMBRE	ISLA	18° 18' 35.104" N	93° 35' 4.919" O	COSTERA	LAGUNA	TABASCO	CÁRDENAS	0.025634	0.680
371	ISLOTE SIN NOMBRE	ISLA	18° 18' 41.943" N	93° 35' 1.759" O	COSTERA	LAGUNA	TABASCO	CÁRDENAS	0.005776	0.329
372	ISLA SIN NOMBRE	ISLA	18° 16' 43.152" N	92° 48' 25.592" O	COSTERA	LAGUNA TRES BRAZOS	TABASCO	CENTLA	1.137127	9.737
373	ISLA SIN NOMBRE	ISLA	18° 21' 8.045" N	93° 40' 35.045" O	COSTERA	LAGUNA MACHONA	TABASCO	CÁRDENAS	0.061127	0.953
374	ISLA SIN NOMBRE	ISLA	18° 21' 1.317" N	93° 40' 53.489" O	COSTERA	LAGUNA MACHONA	TABASCO	CÁRDENAS	0.518467	3.206
375	ISLA SIN NOMBRE	ISLA	18° 21' 16.690" N	93° 41' 4.904" O	COSTERA	LAGUNA MACHONA	TABASCO	CÁRDENAS	0.012521	0.454
376	ISLOTE SIN NOMBRE	ISLA	18° 21' 58.356" N	93° 33' 16.791" O	COSTERA	RÍO SANTANA	TABASCO	CÁRDENAS	0.142986	2.911
377	ISLA SIN NOMBRE	ISLA	18° 22' 28.601" N	93° 36' 53.329" O	COSTERA	LAGUNA MACHONA	TABASCO	CÁRDENAS	0.046663	0.867
378	ISLOTE SIN NOMBRE	ISLA	18° 17' 45.191" N	92° 1' 50.962" O	COSTERA	LAGUNA EL CORCHO	CAMPECHE	PALIZADA	0.305369	2.824
379	ISLA SIN NOMBRE	ISLA	18° 22' 17.764" N	93° 6' 24.630" O	COSTERA	LAGUNA JÍCARO	TABASCO	PARAÍSO	0.177106	2.234
380	ISLOTE SIN NOMBRE	ISLA	18° 21' 50.738" N	92° 54' 49.603" O	COSTERA	RÍO SANTA ANITA	TABASCO	CENTLA	1.630183	6.513
381	ISLA SIN NOMBRE	ISLA	18° 24' 27.784" N	93° 25' 31.105" O	COSTERA	LAGUNA EL COCAL	TABASCO	COMALCALCO	0.074869	1.497
382	ISLOTE SIN NOMBRE	ISLA	18° 22' 43.056" N	92° 58' 42.020" O	COSTERA	RÍO GONZÁLEZ	TABASCO	CENTLA	0.529237	4.337
383	ISLOTE SIN NOMBRE	ISLA	18° 22' 36.912" N	92° 55' 29.759" O	COSTERA	RÍO SANTA ANITA	TABASCO	CENTLA	5.015500	12.995
384	ISLA SIN NOMBRE	ISLA	18° 25' 3.718" N	93° 22' 45.332" O	COSTERA	LAGUNA PUENTE DE OSTIÓN	TABASCO	COMALCALCO	0.021580	0.880
385	ISLOTE SIN NOMBRE	ISLA	18° 23' 21.632" N	92° 56' 45.157" O	COSTERA	RÍO SANTA ANITA	TABASCO	CENTLA	0.567098	3.620
386	ISLA SIN NOMBRE	ISLA	18° 25' 19.138" N	93° 23' 24.484" O	COSTERA	LAGUNA PUENTE DE OSTIÓN	TABASCO	COMALCALCO	0.006897	0.376
387	ISLA SIN NOMBRE	ISLA	18° 25' 20.086" N	93° 23' 19.486" O	COSTERA	LAGUNA PUENTE DE OSTIÓN	TABASCO	COMALCALCO	0.017383	0.707
388	ISLOTE SIN NOMBRE	ISLA	18° 23' 51.321" N	92° 57' 35.384" O	COSTERA	RÍO SANTA ANITA	TABASCO	CENTLA	0.030859	0.818
389	ISLA SIN NOMBRE	ISLA	18° 25' 12.464" N	93° 18' 25.694" O	COSTERA	LAGUNA TRES PALMAS	TABASCO	PARAÍSO	0.014055	0.562
390	ISLA SIN NOMBRE	ISLA	18° 24' 35.441" N	93° 6' 40.742" O	COSTERA	LAGUNA MECOACÁN	TABASCO	PARAÍSO	0.102952	1.479
391	ISLA SIN NOMBRE	ISLA	18° 25' 14.633" N	93° 16' 40.998" O	COSTERA	LAGUNA EL ZORRO	TABASCO	PARAÍSO	0.021243	1.105
392	ISLOTE SIN NOMBRE	ISLA	18° 24' 5.339" N	92° 59' 18.217" O	COSTERA	RÍO GONZÁLEZ	TABASCO	CENTLA	0.275510	2.182
393	ISLA SIN NOMBRE	ISLA	18° 18' 45.286" N	91° 32' 59.499" O	COSTERA	RÍO CHUMPAN	CAMPECHE	CARMEN	0.009010	0.359
394	ISLA SIN NOMBRE	ISLA	18° 24' 59.250" N	93° 9' 14.311" O	COSTERA	LAGUNA MECOACÁN	TABASCO	PARAÍSO	0.051579	1.224
395	ISLA SIN NOMBRE	ISLA	18° 25' 5.200" N	93° 8' 27.989" O	COSTERA	LAGUNA MECOACÁN	TABASCO	PARAÍSO	0.090569	1.267
396	ISLA SIN NOMBRE	ISLA	18° 19' 2.014" N	91° 32' 54.111" O	COSTERA	RÍO CHUMPAN	CAMPECHE	CARMEN	0.023651	0.610
397	ISLA SIN NOMBRE	ISLA	18° 25' 5.029" N	93° 9' 19.995" O	COSTERA	LAGUNA MECOACÁN	TABASCO	PARAÍSO	0.308326	3.654
398	ISLA SIN NOMBRE	ISLA	18° 25' 10.750" N	93° 8' 43.089" O	COSTERA	LAGUNA MECOACÁN	TABASCO	PARAÍSO	0.219586	1.838

NÚM.	NOMBRE GEOGRÁFICO	TÉRMINO GENÉRICO	LATITUD	LONGITUD	ZONA	ELEMENTO DE REFERENCIA	ESTADO	MUNICIPIO	SUPERFICIE (KM <sup>2</sup> )	PERÍMETRO (KM)
399	ISLA SIN NOMBRE	ISLA	18° 25' 14.275" N	93° 9' 3.250" O	COSTERA	LAGUNA MECOACÁN	TABASCO	PARAÍSO	0.125323	1.827
400	ISLA SIN NOMBRE	ISLA	18° 25' 35.675" N	93° 18' 48.580" O	COSTERA	LAGUNA TRES PALMAS	TABASCO	PARAÍSO	0.996925	7.677
401	ISLOTE SIN NOMBRE	ISLA	18° 19' 6.636" N	91° 31' 15.654" O	COSTERA	RÍO CHUMPAN	CAMPECHE	CARMEN	0.340195	3.256
402	ISLOTE SIN NOMBRE	ISLA	18° 19' 20.607" N	91° 31' 19.204" O	COSTERA	RÍO CHUMPAN	CAMPECHE	CARMEN	0.192376	2.316
403	ISLA SIN NOMBRE	ISLA	18° 25' 49.039" N	93° 8' 51.495" O	COSTERA	LAGUNA MECOACÁN	TABASCO	PARAÍSO	0.075760	1.453
404	ISLA SIN NOMBRE	ISLA	18° 35' 43.835" N	95° 57' 20.600" O	COSTERA	LAGUNA ALFARDIA	VERACRUZ	IGNACIO DE LA LLAVE	0.009900	0.410
405	ISLA SIN NOMBRE	ISLA	18° 35' 55.276" N	95° 56' 56.069" O	COSTERA	LAGUNA ALFARDIA	VERACRUZ	IGNACIO DE LA LLAVE	0.009553	0.384
406	ISLA SIN NOMBRE	ISLA	18° 35' 57.647" N	95° 57' 3.624" O	COSTERA	LAGUNA ALFARDIA	VERACRUZ	IGNACIO DE LA LLAVE	0.004531	0.254
407	ISLA SIN NOMBRE	ISLA	18° 36' 1.249" N	95° 56' 55.931" O	COSTERA	LAGUNA ALFARDIA	VERACRUZ	IGNACIO DE LA LLAVE	0.005679	0.326
408	ISLA SIN NOMBRE	ISLA	18° 36' 12.533" N	95° 57' 14.593" O	COSTERA	LAGUNA ALFARDIA	VERACRUZ	IGNACIO DE LA LLAVE	0.022753	0.639
409	ISLA SIN NOMBRE	ISLA	18° 36' 22.690" N	95° 57' 17.138" O	COSTERA	LAGUNA ALFARDIA	VERACRUZ	IGNACIO DE LA LLAVE	0.025356	0.619
410	ISLA SIN NOMBRE	ISLA	18° 22' 41.646" N	91° 30' 9.432" O	COSTERA	RÍO CHUMPAN	CAMPECHE	CARMEN	0.006846	0.309
411	ISLOTE SIN NOMBRE	ISLA	18° 24' 59.951" N	91° 47' 41.843" O	COSTERA	LAGUNA SANTA GERTRUDIS	CAMPECHE	CARMEN	0.057089	1.724
412	ISLA SIN NOMBRE	ISLA	18° 27' 53.258" N	91° 47' 20.947" O	COSTERA	LAGUNA DE TÉRMINOS	CAMPECHE	CARMEN	0.035609	0.851
413	ISLOTE SIN NOMBRE	ISLA	18° 26' 54.511" N	91° 28' 34.441" O	COSTERA	LAGUNA EL SITIO VIEJO	CAMPECHE	CARMEN	0.015527	0.515
414	ISLOTE SIN NOMBRE	ISLA	18° 26' 57.888" N	91° 28' 25.545" O	COSTERA	LAGUNA EL SITIO VIEJO	CAMPECHE	CARMEN	0.009425	0.445
415	ISLOTE SIN NOMBRE	ISLA	18° 27' 8.450" N	91° 28' 50.644" O	COSTERA	LAGUNA EL SITIO VIEJO	CAMPECHE	CARMEN	0.040646	0.872
416	ISLA SIN NOMBRE	ISLA	18° 27' 15.434" N	91° 30' 25.324" O	COSTERA	LAGUNA EL SITIO VIEJO	CAMPECHE	CARMEN	0.076581	1.678
417	ISLOTE SIN NOMBRE	ISLA	18° 27' 9.799" N	91° 28' 37.365" O	COSTERA	LAGUNA EL SITIO VIEJO	CAMPECHE	CARMEN	0.111018	1.712
418	ISLA SIN NOMBRE	ISLA	18° 28' 31.367" N	91° 47' 3.300" O	COSTERA	LAGUNA DE TÉRMINOS	CAMPECHE	CARMEN	0.051982	0.908
419	ISLA SIN NOMBRE	ISLA	18° 28' 26.350" N	91° 46' 57.799" O	COSTERA	LAGUNA DE TÉRMINOS	CAMPECHE	CARMEN	0.072413	1.673
420	ISLA SIN NOMBRE	ISLA	18° 41' 41.665" N	95° 46' 39.859" O	COSTERA	LAGUNA PAJARILLOS	VERACRUZ	ALVARADO	0.019608	0.677
421	ISLA SIN NOMBRE	ISLA	18° 40' 41.645" N	95° 35' 7.971" O	COSTERA	LAGUNA CONEJO	VERACRUZ	ALVARADO	1.274406	9.960
422	ISLA SIN NOMBRE	ISLA	18° 41' 48.206" N	95° 46' 47.861" O	COSTERA	LAGUNA PAJARILLOS	VERACRUZ	ALVARADO	0.131106	1.662
423	ISLA SIN NOMBRE	ISLA	18° 27' 32.775" N	91° 29' 56.590" O	COSTERA	LAGUNA EL SITIO VIEJO	CAMPECHE	CARMEN	0.070947	1.023
424	ISLA SIN NOMBRE	ISLA	18° 41' 51.753" N	95° 46' 34.852" O	COSTERA	LAGUNA PAJARILLOS	VERACRUZ	ALVARADO	0.042092	1.031
425	ISLA SIN NOMBRE	ISLA	18° 41' 25.802" N	95° 35' 47.806" O	COSTERA	LAGUNA CONEJO	VERACRUZ	TLACOTALPAN	0.021853	0.701
426	ISLA SIN NOMBRE	ISLA	18° 41' 46.519" N	95° 37' 14.646" O	COSTERA	LAGUNA CONEJO	VERACRUZ	ALVARADO	0.124117	1.530
427	ISLA SIN NOMBRE	ISLA	18° 29' 1.007" N	91° 47' 53.488" O	COSTERA	LAGUNA DE TÉRMINOS	CAMPECHE	CARMEN	0.297745	2.913
428	ISLA SIN NOMBRE	ISLA	18° 28' 18.643" N	91° 29' 11.101" O	COSTERA	LAGUNA EL SITIO VIEJO	CAMPECHE	CARMEN	0.016220	0.532



NÚM.	NOMBRE GEOGRÁFICO	TÉRMINO GENÉRICO	LATITUD	LONGITUD	ZONA	ELEMENTO DE REFERENCIA	ESTADO	MUNICIPIO	SUPERFICIE (KM <sup>2</sup> )	PERÍMETRO (KM)
429	ISLA SIN NOMBRE	ISLA	18° 42' 35.951" N	95° 47' 26.205" O	COSTERA	LAGUNA PAJARILLOS	VERACRUZ	ALVARADO	0.256524	2.730
430	ISLA SIN NOMBRE	ISLA	18° 29' 39.509" N	91° 47' 27.016" O	COSTERA	LAGUNA DE TÉRMINOS	CAMPECHE	CARMEN	0.032736	0.901
431	ISLA SIN NOMBRE	ISLA	18° 30' 10.935" N	91° 51' 42.965" O	COSTERA	LAGUNA PALIZADA VIEJA	CAMPECHE	CARMEN	0.005127	0.282
432	ISLA SIN NOMBRE	ISLA	18° 30' 14.224" N	91° 51' 38.549" O	COSTERA	LAGUNA PALIZADA VIEJA	CAMPECHE	CARMEN	0.010488	0.546
433	ISLA SIN NOMBRE	ISLA	18° 29' 49.462" N	91° 47' 12.211" O	COSTERA	LAGUNA DE TÉRMINOS	CAMPECHE	CARMEN	0.088939	2.236
434	ISLA SIN NOMBRE	ISLA	18° 30' 26.804" N	91° 54' 35.958" O	COSTERA	LAGUNA LAS PIEDRAS	CAMPECHE	PALIZADA	0.018019	0.533
435	ISLOTE SIN NOMBRE	ISLA	18° 30' 49.891" N	91° 58' 38.276" O	COSTERA	LAGUNA DE CARLOS	CAMPECHE	CARMEN	0.112149	1.601
436	ISLOTE SIN NOMBRE	ISLA	18° 32' 57.661" N	92° 40' 3.900" O	COSTERA	RÍO GRIJALVA	TABASCO	CENTLA	1.590965	7.190
437	ISLA SIN NOMBRE	ISLA	18° 42' 58.008" N	95° 47' 24.721" O	COSTERA	LAGUNA PAJARILLOS	VERACRUZ	ALVARADO	1.385903	6.568
438	ISLA SIN NOMBRE	ISLA	18° 30' 40.107" N	91° 51' 52.457" O	COSTERA	LAGUNA PALIZADA VIEJA	CAMPECHE	CARMEN	0.004669	0.255
439	ISLA SIN NOMBRE	ISLA	18° 30' 3.186" N	91° 46' 1.076" O	COSTERA	LAGUNA DE TÉRMINOS	CAMPECHE	CARMEN	0.153509	3.740
440	ISLOTE SIN NOMBRE	ISLA	18° 43' 39.844" N	95° 50' 0.852" O	COSTERA	LAGUNA ALVARADO	VERACRUZ	ALVARADO	0.224378	2.096
441	ISLA SIN NOMBRE	ISLA	18° 30' 53.293" N	91° 51' 2.074" O	COSTERA	LAGUNA DE TÉRMINOS	CAMPECHE	CARMEN	0.020089	0.741
442	ISLA SIN NOMBRE	ISLA	18° 31' 40.002" N	92° 1' 32.546" O	COSTERA	LAGUNA EL PEJE	CAMPECHE	CARMEN	0.005024	0.284
443	ISLA SIN NOMBRE	ISLA	18° 31' 5.612" N	91° 51' 0.817" O	COSTERA	LAGUNA DE TÉRMINOS	CAMPECHE	CARMEN	0.019546	0.644
444	ISLA SIN NOMBRE	ISLA	18° 31' 4.452" N	92° 1' 49.254" O	COSTERA	LAGUNA EL PEJE	CAMPECHE	CARMEN	6.270933	11.436
445	ISLA SIN NOMBRE	ISLA	18° 31' 12.965" N	91° 51' 0.025" O	COSTERA	LAGUNA DE TÉRMINOS	CAMPECHE	CARMEN	0.017136	0.522
446	ISLA SIN NOMBRE	ISLA	18° 31' 54.942" N	92° 1' 15.701" O	COSTERA	LAGUNA EL PEJE	CAMPECHE	CARMEN	0.012643	0.436
447	ISLA SIN NOMBRE	ISLA	18° 31' 17.679" N	91° 51' 2.846" O	COSTERA	LAGUNA DE TÉRMINOS	CAMPECHE	CARMEN	0.013319	0.451
448	ISLA SIN NOMBRE	ISLA	18° 32' 5.387" N	92° 1' 37.207" O	COSTERA	LAGUNA EL PEJE	CAMPECHE	CARMEN	0.004612	0.257
449	ISLA SIN NOMBRE	ISLA	18° 31' 58.729" N	92° 1' 25.014" O	COSTERA	LAGUNA EL PEJE	CAMPECHE	CARMEN	0.183474	2.012
450	ISLA SIN NOMBRE	ISLA	18° 31' 43.581" N	91° 58' 28.691" O	COSTERA	LAGUNA DE CARLOS	CAMPECHE	CARMEN	1.279348	6.607
451	ISLA SIN NOMBRE	ISLA	18° 31' 30.272" N	91° 51' 1.973" O	COSTERA	LAGUNA DE TÉRMINOS	CAMPECHE	CARMEN	0.020838	0.782
452	ISLA SIN NOMBRE	ISLA	18° 31' 31.790" N	91° 51' 7.894" O	COSTERA	LAGUNA DE TÉRMINOS	CAMPECHE	CARMEN	0.013777	0.528
453	ISLA SIN NOMBRE	ISLA	18° 31' 40.102" N	91° 51' 6.983" O	COSTERA	LAGUNA DE TÉRMINOS	CAMPECHE	CARMEN	0.051004	1.527
454	ISLOTE SIN NOMBRE	ISLA	18° 44' 58.754" N	95° 50' 24.793" O	COSTERA	LAGUNA ALVARADO	VERACRUZ	ALVARADO	0.059895	1.194
455	ISLA SIN NOMBRE	ISLA	18° 32' 43.137" N	92° 0' 39.971" O	COSTERA	LAGUNA DE CARLOS	CAMPECHE	CARMEN	0.003672	0.265
456	ISLA SIN NOMBRE	ISLA	18° 33' 11.687" N	92° 0' 27.369" O	COSTERA	LAGUNA DE CARLOS	CAMPECHE	CARMEN	0.033229	1.015
457	ISLA SIN NOMBRE	ISLA	18° 32' 53.662" N	91° 51' 47.823" O	COSTERA	LAGUNA DE TÉRMINOS	CAMPECHE	CARMEN	0.032092	0.765
458	ISLA SIN NOMBRE	ISLA	18° 33' 2.081" N	91° 59' 51.298" O	COSTERA	LAGUNA DE CARLOS	CAMPECHE	CARMEN	1.230670	6.828

NÚM.	NOMBRE GEOGRÁFICO	TÉRMINO GENÉRICO	LATITUD	LONGITUD	ZONA	ELEMENTO DE REFERENCIA	ESTADO	MUNICIPIO	SUPERFICIE (KM <sup>2</sup> )	PERÍMETRO (KM)
459	ISLA SIN NOMBRE	ISLA	18° 33' 59.070" N	92° 4' 29.601" O	COSTERA	LAGUNA ATASTA	CAMPECHE	CARMEN	0.026571	0.801
460	ISLA SIN NOMBRE	ISLA	18° 33' 54.104" N	92° 1' 2.057" O	COSTERA	LAGUNA EL PEJE	CAMPECHE	CARMEN	0.002779	0.272
461	ISLA SIN NOMBRE	ISLA	18° 33' 55.234" N	92° 0' 55.829" O	COSTERA	LAGUNA EL PEJE	CAMPECHE	CARMEN	0.004617	0.286
462	ISLA SIN NOMBRE	ISLA	18° 34' 4.468" N	92° 1' 4.439" O	COSTERA	LAGUNA EL PEJE	CAMPECHE	CARMEN	0.039571	0.840
463	ISLA SIN NOMBRE	ISLA	18° 33' 55.797" N	91° 58' 53.714" O	COSTERA	LAGUNA DE CARLOS	CAMPECHE	CARMEN	0.053632	1.072
464	ISLA SIN NOMBRE	ISLA	18° 34' 29.993" N	92° 2' 56.447" O	COSTERA	LAGUNA ATASTA	CAMPECHE	CARMEN	0.071873	1.091
465	ISLA SIN NOMBRE	ISLA	18° 36' 11.233" N	92° 27' 12.443" O	COSTERA	RÍO SAN PEDRO Y SAN PABLO	TABASCO	CENTLA	0.057091	0.961
466	ISLA SIN NOMBRE	ISLA	18° 34' 34.347" N	92° 1' 31.877" O	COSTERA	LAGUNA EL PEJE	CAMPECHE	CARMEN	0.053479	1.816
467	ISLA SIN NOMBRE	ISLA	18° 34' 31.128" N	92° 3' 44.717" O	COSTERA	LAGUNA ATASTA	CAMPECHE	CARMEN	2.841960	9.864
468	ISLA SIN NOMBRE	ISLA	18° 33' 8.725" N	91° 56' 16.769" O	COSTERA	LAGUNA DE CARLOS	CAMPECHE	CARMEN	15.551977	31.372
469	ISLA SIN NOMBRE	ISLA	18° 35' 4.572" N	91° 57' 31.937" O	COSTERA	LAGUNA PUERTO RICO	CAMPECHE	CARMEN	0.078856	1.195
470	ISLA SIN NOMBRE	ISLA	18° 35' 16.290" N	91° 57' 21.682" O	COSTERA	LAGUNA PUERTO RICO	CAMPECHE	CARMEN	0.108802	1.514
471	ISLOTE SIN NOMBRE	ISLA	18° 32' 23.313" N	91° 15' 15.313" O	COSTERA	RÍO	CAMPECHE	CARMEN	0.047496	1.216
472	ISLA SIN NOMBRE	ISLA	18° 35' 38.047" N	91° 57' 24.146" O	COSTERA	LAGUNA PUERTO RICO	CAMPECHE	CARMEN	0.135042	2.250
473	ISLA SIN NOMBRE	ISLA	18° 35' 48.691" N	91° 57' 34.725" O	COSTERA	LAGUNA PUERTO RICO	CAMPECHE	CARMEN	0.009558	0.382
474	ISLOTE SIN NOMBRE	ISLA	18° 33' 24.673" N	91° 15' 13.026" O	COSTERA	RÍO	CAMPECHE	CARMEN	0.078362	1.063
475	ISLOTE SIN NOMBRE	ISLA	18° 33' 33.809" N	91° 15' 4.667" O	COSTERA	RÍO	CAMPECHE	CARMEN	0.031836	0.708
476	ISLA SIN NOMBRE	ISLA	18° 38' 27.315" N	92° 5' 5.220" O	COSTERA	LAGUNA EL PAPALON	CAMPECHE	CARMEN	0.016716	0.501
477	ISLA SIN NOMBRE	ISLA	18° 38' 31.183" N	92° 5' 15.428" O	COSTERA	LAGUNA EL PAPALON	CAMPECHE	CARMEN	0.022421	0.569
478	ISLA SIN NOMBRE	ISLA	18° 38' 33.034" N	92° 4' 37.925" O	COSTERA	LAGUNA EL PAPALON	CAMPECHE	CARMEN	0.004221	0.237
479	ISLA SIN NOMBRE	ISLA	18° 38' 33.695" N	92° 4' 19.619" O	COSTERA	LAGUNA EL PAPALON	CAMPECHE	CARMEN	0.081400	1.735
480	ISLA SIN NOMBRE	ISLA	18° 37' 1.759" N	91° 17' 41.550" O	COSTERA	LAGUNA PANLAO	CAMPECHE	CARMEN	0.001967	0.301
481	ISLA SIN NOMBRE	ISLA	18° 37' 5.453" N	91° 17' 34.904" O	COSTERA	LAGUNA PANLAO	CAMPECHE	CARMEN	0.007401	0.760
482	ISLA SIN NOMBRE	ISLA	18° 37' 14.452" N	91° 17' 35.136" O	COSTERA	LAGUNA PANLAO	CAMPECHE	CARMEN	0.019731	0.905
483	ISLA SIN NOMBRE	ISLA	18° 37' 22.991" N	91° 17' 23.889" O	COSTERA	LAGUNA PANLAO	CAMPECHE	CARMEN	0.058927	2.738
484	ISLA SIN NOMBRE	ISLA	18° 40' 40.214" N	91° 39' 34.430" O	COSTERA	LAGUNA DE TÉRMINOS	CAMPECHE	CARMEN	6.592530	12.092
485	ISLA SIN NOMBRE	ISLA	18° 44' 9.733" N	91° 30' 18.725" O	COSTERA	LAGUNA DE TÉRMINOS	CAMPECHE	CARMEN	0.036814	1.819
486	ISLA SIN NOMBRE	ISLA	18° 44' 9.948" N	91° 30' 26.189" O	COSTERA	LAGUNA DE TÉRMINOS	CAMPECHE	CARMEN	0.101585	2.042
487	ISLA SIN NOMBRE	ISLA	18° 44' 10.685" N	91° 30' 47.251" O	COSTERA	LAGUNA DE TÉRMINOS	CAMPECHE	CARMEN	0.202606	3.171
488	ISLA SIN NOMBRE	ISLA	18° 44' 33.097" N	91° 30' 39.716" O	COSTERA	LAGUNA DE TÉRMINOS	CAMPECHE	CARMEN	0.001798	0.229
489	ISLA SIN NOMBRE	ISLA	18° 44' 21.304" N	91° 31' 11.064" O	COSTERA	LAGUNA DE TÉRMINOS	CAMPECHE	CARMEN	0.256893	4.375
490	ISLA SIN NOMBRE	ISLA	18° 44' 23.542" N	91° 30' 51.790" O	COSTERA	LAGUNA DE TÉRMINOS	CAMPECHE	CARMEN	0.171751	3.516
491	ISLA SIN NOMBRE	ISLA	18° 44' 34.043" N	91° 31' 4.276" O	COSTERA	LAGUNA DE TÉRMINOS	CAMPECHE	CARMEN	0.083467	2.601

NÚM.	NOMBRE GEOGRÁFICO	TÉRMINO GENÉRICO	LATITUD	LONGITUD	ZONA	ELEMENTO DE REFERENCIA	ESTADO	MUNICIPIO	SUPERFICIE (KM <sup>2</sup> )	PERÍMETRO (KM)
492	ISLA SIN NOMBRE	ISLA	18° 44' 32.724" N	91° 31' 12.681" O	COSTERA	LAGUNA DE TÉRMINOS	CAMPECHE	CARMEN	0.066329	2.193
493	ISLA SIN NOMBRE	ISLA	18° 44' 42.705" N	91° 30' 38.120" O	COSTERA	LAGUNA DE TÉRMINOS	CAMPECHE	CARMEN	0.005434	0.363
494	ISLA SIN NOMBRE	ISLA	18° 44' 42.554" N	91° 30' 21.309" O	COSTERA	LAGUNA DE TÉRMINOS	CAMPECHE	CARMEN	0.891686	9.592
495	ISLA SIN NOMBRE	ISLA	18° 45' 9.484" N	91° 29' 15.456" O	COSTERA	LAGUNA DE TÉRMINOS	CAMPECHE	CARMEN	0.571398	4.385
496	ISLA SIN NOMBRE	ISLA	18° 45' 32.093" N	91° 25' 22.966" O	COSTERA	LAGUNA DE TÉRMINOS	CAMPECHE	CARMEN	0.015540	0.531
497	ISLA SIN NOMBRE	ISLA	18° 45' 25.585" N	91° 26' 45.907" O	COSTERA	LAGUNA DE TÉRMINOS	CAMPECHE	CARMEN	0.958690	4.923
498	ISLA SIN NOMBRE	ISLA	18° 45' 27.265" N	91° 28' 9.527" O	COSTERA	LAGUNA DE TÉRMINOS	CAMPECHE	CARMEN	0.645538	3.991
499	ISLA SIN NOMBRE	ISLA	18° 45' 35.567" N	91° 26' 6.081" O	COSTERA	LAGUNA DE TÉRMINOS	CAMPECHE	CARMEN	1.070665	5.425
500	ISLA SIN NOMBRE	ISLA	18° 45' 54.537" N	91° 27' 6.705" O	COSTERA	LAGUNA DE TÉRMINOS	CAMPECHE	CARMEN	0.147704	2.869
501	ISLA SIN NOMBRE	ISLA	18° 46' 21.276" N	91° 33' 12.963" O	MARINA COSTERA	LAGUNA DE TÉRMINOS	CAMPECHE	CARMEN	0.071041	1.456
502	ISLA SIN NOMBRE	ISLA	18° 45' 27.510" N	91° 27' 35.593" O	COSTERA	LAGUNA DE TÉRMINOS	CAMPECHE	CARMEN	1.798672	7.005
503	ISLA SIN NOMBRE	ISLA	18° 45' 51.030" N	91° 25' 36.654" O	COSTERA	LAGUNA DE TÉRMINOS	CAMPECHE	CARMEN	0.220473	2.344
504	ISLA SIN NOMBRE	ISLA	18° 46' 32.643" N	91° 27' 30.586" O	COSTERA	LAGUNA DE TÉRMINOS	CAMPECHE	CARMEN	0.003681	0.275
505	ISLA SIN NOMBRE	ISLA	18° 46' 25.876" N	91° 25' 58.648" O	COSTERA	LAGUNA DE TÉRMINOS	CAMPECHE	CARMEN	0.047333	1.051
506	ISLA SIN NOMBRE	ISLA	18° 46' 12.818" N	91° 26' 46.206" O	COSTERA	LAGUNA DE TÉRMINOS	CAMPECHE	CARMEN	2.254041	13.868
507	ISLA SIN NOMBRE	ISLA	18° 46' 36.967" N	91° 27' 45.293" O	COSTERA	LAGUNA DE TÉRMINOS	CAMPECHE	CARMEN	0.064018	1.262
508	ISLA SIN NOMBRE	ISLA	18° 46' 28.846" N	91° 25' 11.899" O	COSTERA	LAGUNA DE TÉRMINOS	CAMPECHE	CARMEN	0.129756	1.852
509	ISLA SIN NOMBRE	ISLA	18° 46' 37.457" N	91° 25' 21.910" O	COSTERA	LAGUNA DE TÉRMINOS	CAMPECHE	CARMEN	0.148589	2.765
510	ISLA SIN NOMBRE	ISLA	18° 46' 51.165" N	91° 25' 27.541" O	COSTERA	LAGUNA DE TÉRMINOS	CAMPECHE	CARMEN	0.023941	0.667
511	ISLA SIN NOMBRE	ISLA	18° 47' 2.503" N	91° 25' 50.913" O	COSTERA	LAGUNA DE TÉRMINOS	CAMPECHE	CARMEN	3.459908	14.923
512	ISLA SIN NOMBRE	ISLA	19° 3' 1.771" N	96° 6' 10.928" O	COSTERA	LAGUNA LA REDONDA	VERACRUZ	ÁLVARADO	0.367333	3.031
513	ISLA SIN NOMBRE	ISLA	18° 51' 46.777" N	91° 22' 29.288" O	COSTERA	LAGUNA DE TÉRMINOS	CAMPECHE	CARMEN	0.040406	0.802
514	ISLA SIN NOMBRE	ISLA	18° 50' 57.319" N	91° 24' 25.044" O	COSTERA	LAGUNA DE TÉRMINOS	CAMPECHE	CARMEN	6.361756	21.743
515	ISLA SIN NOMBRE	ISLA	18° 51' 54.940" N	91° 23' 32.761" O	COSTERA	LAGUNA DE TÉRMINOS	CAMPECHE	CARMEN	1.587656	7.790
516	ISLA SIN NOMBRE	ISLA	18° 52' 1.953" N	91° 22' 33.782" O	COSTERA	LAGUNA DE TÉRMINOS	CAMPECHE	CARMEN	0.324241	3.719
517	ISLA SIN NOMBRE	ISLA	18° 52' 17.655" N	91° 23' 4.473" O	COSTERA	LAGUNA DE TÉRMINOS	CAMPECHE	CARMEN	0.067603	1.311
518	ISLA SIN NOMBRE	ISLA	18° 52' 19.614" N	91° 23' 25.957" O	COSTERA	LAGUNA DE TÉRMINOS	CAMPECHE	CARMEN	0.231108	2.240

NÚM.	NOMBRE GEOGRÁFICO	TÉRMINO GENÉRICO	LATITUD	LONGITUD	ZONA	ELEMENTO DE REFERENCIA	ESTADO	MUNICIPIO	SUPERFICIE (KM <sup>2</sup> )	PERÍMETRO (KM)
519	ISLA SIN NOMBRE	ISLA	18° 52' 46.905" N	91° 22' 26.104" O	COSTERA	LAGUNA DE TÉRMINOS	CAMPECHE	CARMEN	0.693386	11.723
520	ISLA SIN NOMBRE	ISLA	18° 54' 10.267" N	91° 20' 4.518" O	COSTERA	LAGUNA DE TÉRMINOS	CAMPECHE	CARMEN	0.836895	6.445
521	ISLA SIN NOMBRE	ISLA	18° 56' 14.759" N	91° 15' 47.764" O	COSTERA	LAGUNA DE TÉRMINOS	CAMPECHE	CARMEN	0.054138	0.942
522	ISLA SIN NOMBRE	ISLA	19° 24' 56.644" N	96° 19' 28.221" O	COSTERA	RÍO ACTOPAN	VERACRUZ	ÚRSULO GALVÁN	0.016086	0.491
523	ISLA SIN NOMBRE	ISLA	19° 29' 3.388" N	96° 18' 36.305" O	MARINA COSTERA	SIN DATO	VERACRUZ (FRENTE A)	ÚRSULO GALVÁN (FRENTE A)	0.036011	0.783
524	ISLA SIN NOMBRE	ISLA	19° 40' 57.676" N	96° 23' 52.475" O	COSTERA	SIN DATO	VERACRUZ	ACTOPAN	0.535834	5.152
525	ISLA SIN NOMBRE	ISLA	20° 20' 59.382" N	97° 15' 31.615" O	COSTERA	RÍO TECOLUTLA	VERACRUZ	PAPANTLA	0.490943	3.771
526	ISLOTE SIN NOMBRE	ISLA	20° 31' 35.028" N	97° 28' 40.000" O	COSTERA	RÍO CAZONES	VERACRUZ	POZA RICA DE HIDALGO	0.190978	2.607
527	ISLOTE SIN NOMBRE	ISLA	20° 35' 16.329" N	97° 26' 38.325" O	COSTERA	RÍO CAZONES	VERACRUZ	PAPANTLA	0.014861	0.574
528	ISLOTE SIN NOMBRE	ISLA	20° 36' 13.267" N	97° 25' 41.985" O	COSTERA	RÍO CAZONES	VERACRUZ	PAPANTLA	0.036872	1.007
529	ISLA SIN NOMBRE	ISLA	20° 41' 10.240" N	97° 20' 6.171" O	COSTERA	RÍO CAZONES	VERACRUZ	CAZONES	0.050995	1.092
530	ISLA SIN NOMBRE	ISLA	20° 41' 26.175" N	97° 22' 24.840" O	COSTERA	RÍO CAZONES	VERACRUZ	CAZONES	0.072037	1.338
531	ISLA SIN NOMBRE	ISLA	20° 42' 17.370" N	97° 19' 11.131" O	COSTERA	RÍO CAZONES	VERACRUZ	CAZONES	0.136274	1.779
532	ISLA SIN NOMBRE	ISLA	20° 43' 35.624" N	97° 12' 16.000" O	COSTERA	RÍO CAZONES	VERACRUZ	CAZONES	0.004270	0.253
533	ISLA SIN NOMBRE	ISLA	20° 24' 26.839" N	90° 29' 12.661" O	COSTERA	LAGUNA LA CARBONERA	CAMPECHE	CALKINÍ	0.013071	0.433
534	ISLA SIN NOMBRE	ISLA	20° 28' 7.144" N	90° 29' 7.061" O	COSTERA	ESTERO LAS BACAS	CAMPECHE	CALKINÍ	0.007721	0.320
535	ISLA SIN NOMBRE	ISLA	20° 28' 8.478" N	90° 28' 51.064" O	COSTERA	ESTERO LAS BACAS	CAMPECHE	CALKINÍ	0.041119	0.758
536	ISLA SIN NOMBRE	ISLA	20° 54' 38.740" N	97° 35' 32.611" O	COSTERA	RÍO PANTEPEC (TUXPAM)	VERACRUZ	TEMAPACHE	0.054431	1.033
537	ISLA SIN NOMBRE	ISLA	20° 32' 34.641" N	90° 29' 10.479" O	MARINA COSTERA	SIN DATO	CAMPECHE (FRENTE A)	CALKINÍ (FRENTE A)	0.005207	0.354
538	ISLA SIN NOMBRE	ISLA	20° 33' 9.400" N	90° 29' 2.303" O	MARINA COSTERA	SIN DATO	CAMPECHE (FRENTE A)	CALKINÍ (FRENTE A)	0.000034	0.024
539	ISLOTE SIN NOMBRE	ISLA	20° 33' 16.502" N	90° 28' 58.318" O	MARINA COSTERA	BOCA YALTON	CAMPECHE (FRENTE A)	CALKINÍ (FRENTE A)	0.000049	0.027
540	ISLA SIN NOMBRE	ISLA	20° 55' 17.058" N	97° 36' 11.156" O	COSTERA	RÍO PANTEPEC (TUXPAM)	VERACRUZ	TEMAPACHE	0.849351	3.943
541	ISLA SIN NOMBRE	ISLA	20° 55' 31.756" N	97° 40' 5.944" O	COSTERA	RÍO PANTEPEC	VERACRUZ	TEMAPACHE	2.064485	6.688
542	ISLA SIN NOMBRE	ISLA	20° 55' 49.004" N	97° 34' 24.630" O	COSTERA	RÍO PANTEPEC (TUXPAM)	VERACRUZ	TEMAPACHE	0.048692	1.447
543	ISLA SIN NOMBRE	ISLA	20° 58' 42.723" N	97° 20' 25.776" O	COSTERA	LAGUNA TAMPAMACHOCO	VERACRUZ	TUXPAN	0.006378	0.354
544	ISLA SIN NOMBRE	ISLA	20° 59' 7.586" N	97° 20' 33.290" O	COSTERA	LAGUNA TAMPAMACHOCO	VERACRUZ	TUXPAN	0.065927	2.334
545	ISLA SIN NOMBRE	ISLA	20° 59' 40.851" N	97° 20' 41.367" O	COSTERA	LAGUNA TAMPAMACHOCO	VERACRUZ	TUXPAN	0.064238	2.114
546	ISLA SIN NOMBRE	ISLA	21° 0' 16.527" N	97° 20' 51.114" O	COSTERA	LAGUNA TAMPAMACHOCO	VERACRUZ	TUXPAN	0.034663	2.783
547	ISLA SIN NOMBRE	ISLA	21° 0' 58.203" N	97° 21' 2.480" O	COSTERA	LAGUNA TAMPAMACHOCO	VERACRUZ	TUXPAN	0.023792	1.535
548	ISLA SIN NOMBRE	ISLA	21° 1' 15.508" N	97° 21' 7.706" O	COSTERA	LAGUNA TAMPAMACHOCO	VERACRUZ	TUXPAN	0.006331	0.468
549	ISLA SIN NOMBRE	ISLA	21° 1' 25.683" N	97° 21' 10.562" O	COSTERA	LAGUNA TAMPAMACHOCO	VERACRUZ	TUXPAN	0.010769	0.748

NÚM.	NOMBRE GEOGRÁFICO	TÉRMINO GENÉRICO	LATITUD	LONGITUD	ZONA	ELEMENTO DE REFERENCIA	ESTADO	MUNICIPIO	SUPERFICIE (KM <sup>2</sup> )	PERÍMETRO (KM)
550	ISLA SIN NOMBRE	ISLA	21° 1' 34.276" N	97° 21' 43.111" O	COSTERA	LAGUNA TAMPAMACHOCO	VERACRUZ	TUXPAN	0.044082	0.906
551	ISLA SIN NOMBRE	ISLA	21° 1' 40.228" N	97° 21' 14.344" O	COSTERA	LAGUNA TAMPAMACHOCO	VERACRUZ	TUXPAN	0.018843	0.916
552	ISLA SIN NOMBRE	ISLA	21° 1' 45.064" N	97° 21' 49.925" O	COSTERA	LAGUNA TAMPAMACHOCO	VERACRUZ	TUXPAN	0.023141	0.714
553	ISLA SIN NOMBRE	ISLA	21° 1' 35.136" N	97° 22' 6.794" O	COSTERA	LAGUNA TAMPAMACHOCO	VERACRUZ	TUXPAN	0.126767	2.541
554	ISLA SIN NOMBRE	ISLA	21° 1' 52.507" N	97° 21' 23.254" O	COSTERA	LAGUNA TAMPAMACHOCO	VERACRUZ	TUXPAN	0.062211	1.672
555	ISLA SIN NOMBRE	ISLA	21° 3' 54.294" N	97° 21' 16.250" O	COSTERA	LAGUNA	VERACRUZ	TUXPAN	0.022790	0.798
556	ISLA SIN NOMBRE	ISLA	21° 4' 17.381" N	97° 21' 28.342" O	COSTERA	LAGUNA	VERACRUZ	TUXPAN	0.108647	2.228
557	ISLA SIN NOMBRE	ISLA	21° 3' 35.843" N	97° 21' 31.660" O	COSTERA	LAGUNA TAMPAMACHOCO	VERACRUZ	TUXPAN	3.733488	14.700
558	ISLA SIN NOMBRE	ISLA	21° 6' 13.805" N	97° 22' 26.524" O	COSTERA	LAGUNA LOS GRINGOS	VERACRUZ	TUXPAN	0.843424	5.442
559	ISLA SIN NOMBRE	ISLA	21° 9' 10.549" N	97° 24' 13.279" O	COSTERA	ESTERO ORO VERDE	VERACRUZ	TAMIAHUA	0.074445	1.271
560	CAYO SIN NOMBRE	CAYO	20° 55' 26.682" N	92° 12' 4.678" O	MARINA COSTERA	SIN DATO	CAMPECHE (FRENTE A)	CALKINÍ (FRENTE A)	0.011222	0.407
561	CAYO SIN NOMBRE	CAYO	20° 55' 36.637" N	92° 11' 54.047" O	MARINA COSTERA	SIN DATO	CAMPECHE (FRENTE A)	CALKINÍ (FRENTE A)	0.039756	0.961
562	ISLA SIN NOMBRE	ISLA	20° 52' 46.433" N	90° 21' 16.604" O	COSTERA	ESTERO CELESTÚN	YUCATÁN	CELESTÚN	0.004845	0.254
563	ISLA SIN NOMBRE	ISLA	21° 15' 30.898" N	97° 26' 15.101" O	COSTERA	LAGUNA DE TAMIAHUA	VERACRUZ	TAMIAHUA	0.056621	1.053
564	ISLA SIN NOMBRE	ISLA	21° 15' 40.099" N	97° 26' 24.079" O	COSTERA	LAGUNA DE TAMIAHUA	VERACRUZ	TAMIAHUA	0.074059	1.852
565	ISLA SIN NOMBRE	ISLA	20° 53' 36.248" N	90° 21' 2.595" O	COSTERA	ESTERO CELESTÚN	YUCATÁN	CELESTÚN	0.002626	0.186
566	ISLA SIN NOMBRE	ISLA	20° 53' 59.048" N	90° 20' 45.257" O	COSTERA	ESTERO CELESTÚN	YUCATÁN	CELESTÚN	0.006536	0.300
567	ISLA SIN NOMBRE	ISLA	20° 54' 14.497" N	90° 20' 45.554" O	COSTERA	ESTERO CELESTÚN	YUCATÁN	CELESTÚN	0.004880	0.253
568	ISLA SIN NOMBRE	ISLA	20° 54' 14.509" N	90° 20' 38.134" O	COSTERA	ESTERO CELESTÚN	YUCATÁN	CELESTÚN	0.026024	0.698
569	ISLA SIN NOMBRE	ISLA	20° 54' 41.102" N	90° 20' 33.905" O	COSTERA	ESTERO CELESTÚN	YUCATÁN	CELESTÚN	0.002513	0.183
570	ISLA SIN NOMBRE	ISLA	20° 57' 12.367" N	90° 20' 13.930" O	COSTERA	ESTERO CELESTÚN	YUCATÁN	CELESTÚN	0.012254	0.400
571	ISLA SIN NOMBRE	ISLA	20° 57' 20.980" N	90° 20' 16.305" O	COSTERA	ESTERO CELESTÚN	YUCATÁN	CELESTÚN	0.016946	0.486
572	ISLA SIN NOMBRE	ISLA	21° 15' 58.002" N	89° 42' 0.541" O	COSTERA	SIN DATO	YUCATÁN	PROGRESO	0.024237	0.880
573	ISLA SIN NOMBRE	ISLA	21° 47' 20.750" N	97° 39' 20.951" O	COSTERA	LAGUNA DE TAMIAHUA	VERACRUZ	OZULUAMA DE MASCAREÑAS	0.009035	0.398
574	ISLA SIN NOMBRE	ISLA	21° 47' 54.227" N	97° 39' 0.711" O	COSTERA	LAGUNA DE TAMIAHUA	VERACRUZ	OZULUAMA DE MASCAREÑAS	0.006917	0.353
575	ISLA SIN NOMBRE	ISLA	21° 20' 37.117" N	89° 9' 40.174" O	COSTERA	SIN DATO	YUCATÁN	SINANCHE	0.010656	0.388
576	ISLA SIN NOMBRE	ISLA	21° 20' 33.949" N	89° 8' 37.476" O	COSTERA	SIN DATO	YUCATÁN	YOBAIN	0.021333	0.685
577	ISLA SIN NOMBRE	ISLA	21° 57' 59.654" N	97° 42' 38.261" O	COSTERA	LAGUNA DE TAMIAHUA	VERACRUZ	TAMPICO ALTO	0.111058	1.776
578	ISLA SIN NOMBRE	ISLA	21° 27' 13.486" N	88° 41' 29.675" O	COSTERA	LAS BOCAS DE DZILAM	YUCATÁN	DZILAM DE BRAVO	0.019546	0.802

NÚM.	NOMBRE GEOGRÁFICO	TÉRMINO GENÉRICO	LATITUD	LONGITUD	ZONA	ELEMENTO DE REFERENCIA	ESTADO	MUNICIPIO	SUPERFICIE (KM <sup>2</sup> )	PERÍMETRO (KM)
579	ISLA SIN NOMBRE	ISLA	21° 27' 43.101" N	88° 40' 41.086" O	COSTERA	ESTERO EL ISLOTE	YUCATÁN	DZILAM DE BRAVO	0.011205	0.411
580	ISLA SIN NOMBRE	ISLA	21° 27' 51.615" N	88° 40' 44.672" O	COSTERA	ESTERO EL ISLOTE	YUCATÁN	DZILAM DE BRAVO	0.013029	0.470
581	ISLA SIN NOMBRE	ISLA	21° 27' 50.180" N	88° 40' 37.375" O	COSTERA	ESTERO EL ISLOTE	YUCATÁN	DZILAM DE BRAVO	0.041788	0.783
582	ISLA SIN NOMBRE	ISLA	21° 27' 53.360" N	88° 40' 29.716" O	COSTERA	ESTERO EL ISLOTE	YUCATÁN	DZILAM DE BRAVO	0.002973	0.206
583	ISLA SIN NOMBRE	ISLA	21° 28' 13.051" N	88° 40' 7.273" O	COSTERA	ESTERO EL ISLOTE	YUCATÁN	DZILAM DE BRAVO	0.105911	1.413
584	ISLA SIN NOMBRE	ISLA	21° 30' 23.904" N	87° 43' 37.871" O	COSTERA	ESTERO RÍO LAGARTOS	YUCATÁN	TAZIMÍN	0.016350	0.885
585	ISLA SIN NOMBRE	ISLA	21° 30' 18.285" N	87° 43' 15.980" O	COSTERA	ESTERO RÍO LAGARTOS	YUCATÁN	TAZIMÍN	0.130139	3.115
586	ISLA SIN NOMBRE	ISLA	21° 30' 16.037" N	87° 41' 12.424" O	COSTERA	ESTERO RÍO LAGARTOS	YUCATÁN	TAZIMÍN	0.018066	0.569
587	ISLA SIN NOMBRE	ISLA	21° 30' 19.588" N	87° 41' 29.096" O	COSTERA	ESTERO RÍO LAGARTOS	YUCATÁN	TAZIMÍN	0.043523	0.995
588	ISLA SIN NOMBRE	ISLA	21° 30' 24.858" N	87° 41' 14.261" O	COSTERA	ESTERO RÍO LAGARTOS	YUCATÁN	TAZIMÍN	0.036085	0.713
589	ISLA SIN NOMBRE	ISLA	21° 30' 36.625" N	87° 41' 15.783" O	COSTERA	ESTERO RÍO LAGARTOS	YUCATÁN	TAZIMÍN	0.006516	0.310
590	ISLA SIN NOMBRE	ISLA	21° 30' 58.359" N	87° 43' 17.683" O	COSTERA	ESTERO RÍO LAGARTOS	YUCATÁN	TAZIMÍN	0.014955	1.275
591	CAYO SIN NOMBRE	CAYO	21° 29' 23.140" N	87° 28' 29.861" O	MARINA COSTERA	SIN DATO	QUINTANA ROO (FRENTE A)	LÁZARO CÁRDENAS (FRENTE A)	0.809494	6.778
592	ISLA SIN NOMBRE	ISLA	21° 31' 4.309" N	87° 43' 31.592" O	COSTERA	ESTERO RÍO LAGARTOS	YUCATÁN	TAZIMÍN	0.013702	0.515
593	ISLA SIN NOMBRE	ISLA	22° 8' 3.496" N	97° 54' 0.085" O	COSTERA	LAGUNA PUEBLO VIEJO	VERACRUZ	PUEBLO VIEJO	0.005265	0.337
594	ISLA SIN NOMBRE	ISLA	22° 8' 8.759" N	97° 54' 3.350" O	COSTERA	LAGUNA PUEBLO VIEJO	VERACRUZ	PUEBLO VIEJO	0.009045	0.418
595	ISLA SIN NOMBRE	ISLA	22° 8' 27.446" N	97° 54' 3.229" O	COSTERA	LAGUNA PUEBLO VIEJO	VERACRUZ	PUEBLO VIEJO	0.013705	0.800
596	ISLA SIN NOMBRE	ISLA	21° 34' 33.172" N	88° 14' 8.280" O	COSTERA	PUNTA NICHU	YUCATÁN	SAN FELIPE	0.530927	3.070
597	CAYO SIN NOMBRE	CAYO	21° 30' 5.787" N	87° 23' 19.361" O	MARINA COSTERA	SIN DATO	QUINTANA ROO (FRENTE A)	LÁZARO CÁRDENAS (FRENTE A)	0.005651	0.358
598	ISLA SIN NOMBRE	ISLA	21° 35' 1.573" N	88° 12' 12.864" O	COSTERA	ESTERO RÍO LAGARTOS	YUCATÁN	RÍO LAGARTOS	0.015447	0.542
599	ISLA SIN NOMBRE	ISLA	22° 9' 1.618" N	97° 53' 41.414" O	COSTERA	LAGUNA PUEBLO VIEJO	VERACRUZ	PUEBLO VIEJO	0.003698	0.269
600	ISLA SIN NOMBRE	ISLA	21° 33' 0.996" N	87° 49' 27.831" O	COSTERA	ESTERO RÍO LAGARTOS	YUCATÁN	TAZIMÍN	0.138261	1.849
601	ISLA SIN NOMBRE	ISLA	21° 33' 10.351" N	87° 49' 36.818" O	COSTERA	ESTERO RÍO LAGARTOS	YUCATÁN	TAZIMÍN	0.004326	0.259
602	ISLA SIN NOMBRE	ISLA	21° 33' 16.493" N	87° 49' 48.818" O	COSTERA	ESTERO RÍO LAGARTOS	YUCATÁN	TAZIMÍN	0.010696	0.520
603	ISLA SIN NOMBRE	ISLA	22° 9' 2.926" N	97° 53' 54.384" O	COSTERA	LAGUNA PUEBLO VIEJO	VERACRUZ	PUEBLO VIEJO	0.060164	2.223
604	CAYO SIN NOMBRE	CAYO	21° 30' 52.087" N	87° 21' 58.728" O	MARINA COSTERA	SIN DATO	QUINTANA ROO (FRENTE A)	LÁZARO CÁRDENAS (FRENTE A)	0.010055	0.776
605	ISLA SIN NOMBRE	ISLA	21° 33' 34.030" N	87° 50' 9.797" O	COSTERA	ESTERO RÍO LAGARTOS	YUCATÁN	TAZIMÍN	0.010334	0.394

NÚM.	NOMBRE GEOGRÁFICO	TÉRMINO GENÉRICO	LATITUD	LONGITUD	ZONA	ELEMENTO DE REFERENCIA	ESTADO	MUNICIPIO	SUPERFICIE (KM <sup>2</sup> )	PERÍMETRO (KM)
606	CAYO SIN NOMBRE	CAYO	21° 31' 2.891" N	87° 24' 21.181" O	MARINA COSTERA	SIN DATO	QUINTANA ROO (FRENTE A)	LÁZARO CÁRDENAS (FRENTE A)	0.052255	1.515
607	ISLA SIN NOMBRE	ISLA	21° 35' 34.128" N	88° 11' 55.813" O	COSTERA	ESTERO RÍO LAGARTOS	YUCATÁN	RÍO LAGARTOS	0.034623	1.139
608	CAYO SIN NOMBRE	CAYO	21° 31' 8.065" N	87° 24' 13.362" O	MARINA COSTERA	SIN DATO	QUINTANA ROO (FRENTE A)	LÁZARO CÁRDENAS (FRENTE A)	0.058308	1.024
609	CAYO SIN NOMBRE	CAYO	21° 31' 8.203" N	87° 24' 27.691" O	MARINA COSTERA	SIN DATO	QUINTANA ROO (FRENTE A)	LÁZARO CÁRDENAS (FRENTE A)	0.053192	1.457
610	ISLA SIN NOMBRE	ISLA	21° 33' 42.096" N	87° 52' 42.073" O	COSTERA	ESTERO RÍO LAGARTOS	YUCATÁN	TAZIMÍN	0.380581	3.744
611	ISLA SIN NOMBRE	ISLA	21° 35' 42.855" N	88° 11' 52.291" O	COSTERA	ESTERO RÍO LAGARTOS	YUCATÁN	RÍO LAGARTOS	0.004977	0.277
612	CAYO SIN NOMBRE	CAYO	21° 31' 5.416" N	87° 21' 37.754" O	MARINA COSTERA	SIN DATO	QUINTANA ROO (FRENTE A)	LÁZARO CÁRDENAS (FRENTE A)	0.004833	0.465
613	CAYO SIN NOMBRE	CAYO	21° 31' 23.831" N	87° 23' 56.871" O	MARINA COSTERA	SIN DATO	QUINTANA ROO (FRENTE A)	LÁZARO CÁRDENAS (FRENTE A)	0.147611	2.068
614	ISLA SIN NOMBRE	ISLA	21° 35' 51.647" N	88° 11' 23.626" O	COSTERA	ESTERO RÍO LAGARTOS	YUCATÁN	RÍO LAGARTOS	0.128309	2.515
615	CAYO SIN NOMBRE	CAYO	21° 30' 56.991" N	87° 15' 32.123" O	MARINA COSTERA	SIN DATO	QUINTANA ROO (FRENTE A)	LÁZARO CÁRDENAS (FRENTE A)	0.005466	0.335
616	ISLA SIN NOMBRE	ISLA	21° 35' 56.497" N	88° 10' 9.789" O	COSTERA	ESTERO RÍO LAGARTOS	YUCATÁN	RÍO LAGARTOS	0.183861	3.197
617	CAYO SIN NOMBRE	CAYO	21° 30' 52.443" N	87° 14' 51.243" O	MARINA COSTERA	SIN DATO	QUINTANA ROO (FRENTE A)	LÁZARO CÁRDENAS (FRENTE A)	0.014005	0.649
618	ISLA SIN NOMBRE	ISLA	21° 36' 7.136" N	88° 10' 5.313" O	COSTERA	ESTERO RÍO LAGARTOS	YUCATÁN	RÍO LAGARTOS	0.007910	0.343
619	CAYO SIN NOMBRE	CAYO	21° 31' 32.217" N	87° 21' 0.127" O	MARINA COSTERA	SIN DATO	QUINTANA ROO (FRENTE A)	LÁZARO CÁRDENAS (FRENTE A)	0.008108	0.577
620	ISLA SIN NOMBRE	ISLA	21° 36' 12.480" N	88° 10' 6.593" O	COSTERA	ESTERO RÍO LAGARTOS	YUCATÁN	RÍO LAGARTOS	0.045895	0.893
621	ISLA SIN NOMBRE	ISLA	21° 36' 16.596" N	88° 10' 17.221" O	COSTERA	ESTERO RÍO LAGARTOS	YUCATÁN	RÍO LAGARTOS	0.012758	0.610
622	ISLA SIN NOMBRE	ISLA	21° 36' 5.277" N	88° 10' 37.372" O	COSTERA	ESTERO RÍO LAGARTOS	YUCATÁN	RÍO LAGARTOS	0.524422	5.409
623	CAYO SIN NOMBRE	CAYO	21° 31' 42.377" N	87° 20' 43.560" O	MARINA COSTERA	SIN DATO	QUINTANA ROO (FRENTE A)	LÁZARO CÁRDENAS (FRENTE A)	0.024977	1.333
624	CAYO SIN NOMBRE	CAYO	21° 31' 3.311" N	87° 13' 18.357" O	MARINA COSTERA	SIN DATO	QUINTANA ROO (FRENTE A)	LÁZARO CÁRDENAS (FRENTE A)	0.068109	2.262
625	CAYO SIN NOMBRE	CAYO	21° 31' 13.017" N	87° 15' 4.700" O	MARINA COSTERA	SIN DATO	QUINTANA ROO (FRENTE A)	LÁZARO CÁRDENAS (FRENTE A)	0.490350	12.109
626	ISLA SIN NOMBRE	ISLA	21° 35' 6.776" N	87° 54' 41.041" O	COSTERA	ESTERO RÍO LAGARTOS	YUCATÁN	RÍO LAGARTOS	0.050121	1.089
627	CAYO SIN NOMBRE	CAYO	21° 31' 19.168" N	87° 14' 6.762" O	MARINA COSTERA	SIN DATO	QUINTANA ROO (FRENTE A)	LÁZARO CÁRDENAS (FRENTE A)	0.036343	1.793

NÚM.	NOMBRE GEOGRÁFICO	TÉRMINO GENÉRICO	LATITUD	LONGITUD	ZONA	ELEMENTO DE REFERENCIA	ESTADO	MUNICIPIO	SUPERFICIE (KM <sup>2</sup> )	PERÍMETRO (KM)
628	CAYO SIN NOMBRE	CAYO	21° 31' 59.024" N	87° 20' 22.763" O	MARINA COSTERA	SIN DATO	QUINTANA ROO (FRENTE A)	LÁZARO CÁRDENAS (FRENTE A)	0.006586	0.448
629	ISLA SIN NOMBRE	ISLA	22° 11' 15.588" N	97° 50' 17.197" O	COSTERA	LAGUNA PUEBLO VIEJO	VERACRUZ	PUEBLO VIEJO	0.011941	0.523
630	ISLA SIN NOMBRE	ISLA	22° 11' 18.606" N	97° 50' 20.775" O	COSTERA	LAGUNA PUEBLO VIEJO	VERACRUZ	PUEBLO VIEJO	0.006252	0.324
631	ISLA SIN NOMBRE	ISLA	22° 11' 22.072" N	97° 50' 23.773" O	COSTERA	LAGUNA PUEBLO VIEJO	VERACRUZ	PUEBLO VIEJO	0.020679	0.533
632	ISLA SIN NOMBRE	ISLA	22° 11' 25.596" N	97° 50' 26.620" O	COSTERA	LAGUNA PUEBLO VIEJO	VERACRUZ	PUEBLO VIEJO	0.011621	0.487
633	ISLA SIN NOMBRE	ISLA	22° 11' 25.847" N	97° 50' 29.940" O	COSTERA	LAGUNA PUEBLO VIEJO	VERACRUZ	PUEBLO VIEJO	0.009956	0.441
634	ISLA SIN NOMBRE	ISLA	22° 11' 28.215" N	97° 50' 32.957" O	COSTERA	LAGUNA PUEBLO VIEJO	VERACRUZ	PUEBLO VIEJO	0.021006	0.668
635	ISLA SIN NOMBRE	ISLA	22° 11' 31.009" N	97° 50' 39.317" O	COSTERA	LAGUNA PUEBLO VIEJO	VERACRUZ	PUEBLO VIEJO	0.001134	0.139
636	ISLA SIN NOMBRE	ISLA	22° 11' 33.656" N	97° 50' 33.610" O	COSTERA	LAGUNA PUEBLO VIEJO	VERACRUZ	PUEBLO VIEJO	0.039660	0.784
637	ISLA SIN NOMBRE	ISLA	22° 11' 37.298" N	97° 50' 41.502" O	COSTERA	LAGUNA PUEBLO VIEJO	VERACRUZ	PUEBLO VIEJO	0.005508	0.459
638	ISLA SIN NOMBRE	ISLA	22° 11' 37.640" N	97° 50' 48.190" O	COSTERA	LAGUNA PUEBLO VIEJO	VERACRUZ	PUEBLO VIEJO	0.032515	0.802
639	ISLA SIN NOMBRE	ISLA	22° 11' 35.567" N	97° 50' 39.322" O	COSTERA	LAGUNA PUEBLO VIEJO	VERACRUZ	PUEBLO VIEJO	0.024688	0.911
640	ISLA SIN NOMBRE	ISLA	22° 11' 40.060" N	97° 50' 54.378" O	COSTERA	LAGUNA PUEBLO VIEJO	VERACRUZ	PUEBLO VIEJO	0.011254	0.523
641	ISLA SIN NOMBRE	ISLA	22° 11' 32.691" N	97° 50' 23.012" O	COSTERA	LAGUNA PUEBLO VIEJO	VERACRUZ	PUEBLO VIEJO	0.065177	1.894
642	ISLA SIN NOMBRE	ISLA	22° 11' 47.798" N	97° 50' 45.758" O	COSTERA	LAGUNA PUEBLO VIEJO	VERACRUZ	PUEBLO VIEJO	0.167924	1.616
643	ISLA SIN NOMBRE	ISLA	22° 11' 56.610" N	97° 50' 40.015" O	COSTERA	LAGUNA PUEBLO VIEJO	VERACRUZ	PUEBLO VIEJO	0.001785	0.177
644	ISLA SIN NOMBRE	ISLA	22° 11' 56.200" N	97° 50' 47.376" O	COSTERA	LAGUNA PUEBLO VIEJO	VERACRUZ	PUEBLO VIEJO	0.011896	0.535
645	ISLA SIN NOMBRE	ISLA	21° 35' 41.450" N	87° 6' 47.165" O	MARINA COSTERA	SIN DATO	QUINTANA ROO (FRENTE A)	ISLA MUJERES (FRENTE A)	0.012534	0.686
646	ISLOTE SIN NOMBRE	ISLA	22° 19' 2.374" N	97° 59' 34.365" O	COSTERA	LAGUNA MAYORAZGO	VERACRUZ	PÁNUCO	0.695148	7.376
647	ISLA SIN NOMBRE	ISLA	22° 21' 42.384" N	97° 51' 45.791" O	COSTERA	LAGUNA SAN JAUREY	TAMAULIPAS	ALTAMIRA	0.013165	0.442
648	ISLA SIN NOMBRE	ISLA	22° 21' 47.455" N	97° 51' 40.504" O	COSTERA	LAGUNA SAN JAUREY	TAMAULIPAS	ALTAMIRA	0.019996	0.533
649	ISLA SIN NOMBRE	ISLA	22° 21' 47.388" N	97° 50' 37.563" O	COSTERA	LAGUNA LAS MARISMAS	TAMAULIPAS	ALTAMIRA	0.011673	0.462
650	ISLOTE SIN NOMBRE	ISLA	22° 21' 36.469" N	97° 56' 59.931" O	COSTERA	LAGUNA CHAMPAYÁN	TAMAULIPAS	ALTAMIRA	0.604034	3.969
651	ISLA SIN NOMBRE	ISLA	22° 21' 53.070" N	97° 50' 33.366" O	COSTERA	LAGUNA LAS MARISMAS	TAMAULIPAS	ALTAMIRA	0.006598	0.322
652	ISLOTE SIN NOMBRE	ISLA	22° 22' 9.554" N	98° 0' 29.525" O	COSTERA	LAGUNA CHAMPAYÁN	TAMAULIPAS	ALTAMIRA	0.046931	0.867
653	ISLOTE SIN NOMBRE	ISLA	22° 22' 11.943" N	98° 0' 50.304" O	COSTERA	LAGUNA CHAMPAYÁN	TAMAULIPAS	ALTAMIRA	0.087442	1.347
654	ISLOTE SIN NOMBRE	ISLA	22° 22' 21.831" N	98° 0' 10.668" O	COSTERA	LAGUNA CHAMPAYÁN	TAMAULIPAS	ALTAMIRA	0.096747	1.602



NÚM.	NOMBRE GEOGRÁFICO	TÉRMINO GENÉRICO	LATITUD	LONGITUD	ZONA	ELEMENTO DE REFERENCIA	ESTADO	MUNICIPIO	SUPERFICIE (KM <sup>2</sup> )	PERÍMETRO (KM)
655	ISLOTE SIN NOMBRE	ISLA	22° 22' 24.416" N	97° 58' 31.157" O	COSTERA	LAGUNA CHAMPAYÁN	TAMAULIPAS	ALTAMIRA	0.754019	5.008
656	ISLOTE SIN NOMBRE	ISLA	22° 21' 46.672" N	97° 57' 36.525" O	COSTERA	LAGUNA CHAMPAYÁN	TAMAULIPAS	ALTAMIRA	2.052365	8.984
657	ISLOTE SIN NOMBRE	ISLA	22° 22' 30.417" N	98° 0' 41.146" O	COSTERA	LAGUNA CHAMPAYÁN	TAMAULIPAS	ALTAMIRA	0.275165	3.294
658	ISLOTE SIN NOMBRE	ISLA	22° 22' 41.525" N	98° 0' 26.431" O	COSTERA	LAGUNA CHAMPAYÁN	TAMAULIPAS	ALTAMIRA	0.042296	0.764
659	ISLOTE SIN NOMBRE	ISLA	22° 22' 20.040" N	97° 56' 35.492" O	COSTERA	LAGUNA CHAMPAYÁN	TAMAULIPAS	ALTAMIRA	0.292234	4.061
660	ISLOTE SIN NOMBRE	ISLA	22° 22' 31.735" N	97° 57' 11.361" O	COSTERA	LAGUNA CHAMPAYÁN	TAMAULIPAS	ALTAMIRA	0.448585	2.486
661	ISLOTE SIN NOMBRE	ISLA	22° 22' 43.419" N	97° 56' 49.309" O	COSTERA	LAGUNA CHAMPAYÁN	TAMAULIPAS	ALTAMIRA	0.060415	0.908
662	ISLOTE SIN NOMBRE	ISLA	22° 22' 25.352" N	97° 55' 36.776" O	COSTERA	LAGUNA CHAMPAYÁN	TAMAULIPAS	ALTAMIRA	0.249598	3.328
663	ISLOTE SIN NOMBRE	ISLA	22° 22' 56.947" N	98° 0' 48.391" O	COSTERA	LAGUNA CHAMPAYÁN	TAMAULIPAS	ALTAMIRA	0.018695	0.609
664	ISLOTE SIN NOMBRE	ISLA	22° 22' 51.693" N	98° 1' 55.677" O	COSTERA	LAGUNA CHAMPAYÁN	TAMAULIPAS	ALTAMIRA	0.213355	2.596
665	ISLOTE SIN NOMBRE	ISLA	22° 22' 58.644" N	98° 0' 31.452" O	COSTERA	LAGUNA CHAMPAYÁN	TAMAULIPAS	ALTAMIRA	0.127473	2.440
666	ISLOTE SIN NOMBRE	ISLA	22° 23' 7.554" N	98° 0' 32.385" O	COSTERA	LAGUNA CHAMPAYÁN	TAMAULIPAS	ALTAMIRA	0.009134	0.420
667	ISLOTE SIN NOMBRE	ISLA	22° 23' 8.341" N	98° 0' 23.329" O	COSTERA	LAGUNA CHAMPAYÁN	TAMAULIPAS	ALTAMIRA	0.050654	0.986
668	ISLOTE SIN NOMBRE	ISLA	22° 23' 12.895" N	98° 0' 29.130" O	COSTERA	LAGUNA CHAMPAYÁN	TAMAULIPAS	ALTAMIRA	0.003587	0.247
669	ISLOTE SIN NOMBRE	ISLA	22° 23' 13.496" N	98° 0' 57.637" O	COSTERA	LAGUNA CHAMPAYÁN	TAMAULIPAS	ALTAMIRA	0.010949	0.571
670	ISLOTE SIN NOMBRE	ISLA	22° 22' 59.643" N	97° 56' 11.360" O	COSTERA	LAGUNA CHAMPAYÁN	TAMAULIPAS	ALTAMIRA	0.489378	3.668
671	ISLOTE SIN NOMBRE	ISLA	22° 23' 13.706" N	98° 0' 35.892" O	COSTERA	LAGUNA CHAMPAYÁN	TAMAULIPAS	ALTAMIRA	0.043056	1.294
672	ISLOTE SIN NOMBRE	ISLA	22° 23' 13.456" N	98° 2' 1.511" O	COSTERA	LAGUNA CHAMPAYÁN	TAMAULIPAS	ALTAMIRA	0.134011	2.007
673	ISLOTE SIN NOMBRE	ISLA	22° 23' 12.528" N	98° 0' 4.801" O	COSTERA	LAGUNA CHAMPAYÁN	TAMAULIPAS	ALTAMIRA	0.085380	1.090
674	ISLOTE SIN NOMBRE	ISLA	22° 23' 16.035" N	98° 2' 41.165" O	COSTERA	LAGUNA CHAMPAYÁN	TAMAULIPAS	ALTAMIRA	0.069799	1.129
675	ISLOTE SIN NOMBRE	ISLA	22° 23' 14.946" N	98° 0' 47.143" O	COSTERA	LAGUNA CHAMPAYÁN	TAMAULIPAS	ALTAMIRA	0.086426	1.660
676	ISLOTE SIN NOMBRE	ISLA	22° 23' 17.747" N	97° 59' 13.231" O	COSTERA	LAGUNA CHAMPAYÁN	TAMAULIPAS	ALTAMIRA	0.190320	2.181
677	ISLA SIN NOMBRE	ISLA	22° 23' 5.286" N	97° 50' 44.408" O	COSTERA	LAGUNA LAS MARISMAS	TAMAULIPAS	ALTAMIRA	0.033558	1.534
678	ISLOTE SIN NOMBRE	ISLA	22° 23' 35.041" N	98° 3' 38.652" O	COSTERA	LAGUNA CHAMPAYÁN	TAMAULIPAS	ALTAMIRA	0.055992	0.940
679	ISLOTE SIN NOMBRE	ISLA	22° 22' 59.971" N	97° 59' 8.708" O	COSTERA	LAGUNA CHAMPAYÁN	TAMAULIPAS	ALTAMIRA	1.483455	12.050
680	ISLOTE SIN NOMBRE	ISLA	22° 23' 33.526" N	97° 58' 49.469" O	COSTERA	LAGUNA CHAMPAYÁN	TAMAULIPAS	ALTAMIRA	0.224600	1.945
681	ISLOTE SIN NOMBRE	ISLA	22° 23' 33.665" N	97° 59' 38.829" O	COSTERA	LAGUNA CHAMPAYÁN	TAMAULIPAS	ALTAMIRA	0.485705	6.840

NÚM.	NOMBRE GEOGRÁFICO	TÉRMINO GENÉRICO	LATITUD	LONGITUD	ZONA	ELEMENTO DE REFERENCIA	ESTADO	MUNICIPIO	SUPERFICIE (KM <sup>2</sup> )	PERÍMETRO (KM)
682	ISLOTE SIN NOMBRE	ISLA	22° 23' 57.243" N	97° 59' 38.440" O	COSTERA	LAGUNA CHAMPAYÁN	TAMAULIPAS	ALTAMIRA	1.217909	9.026
683	ISLOTE SIN NOMBRE	ISLA	22° 24' 29.674" N	98° 4' 3.475" O	COSTERA	LAGUNA CHAMPAYÁN	TAMAULIPAS	ALTAMIRA	0.053397	1.345
684	ISLOTE SIN NOMBRE	ISLA	22° 24' 28.175" N	98° 4' 12.043" O	COSTERA	LAGUNA CHAMPAYÁN	TAMAULIPAS	ALTAMIRA	0.126470	3.554
685	ISLOTE SIN NOMBRE	ISLA	22° 24' 42.063" N	98° 5' 31.383" O	COSTERA	LAGUNA CHAMPAYÁN	TAMAULIPAS	ALTAMIRA	0.077419	1.607
686	ISLOTE SIN NOMBRE	ISLA	22° 25' 50.071" N	98° 12' 46.682" O	COSTERA	LAGUNA QUINTERO	VERACRUZ	PÁNUCO	0.245975	2.112
687	ISLOTE SIN NOMBRE	ISLA	22° 26' 12.881" N	98° 7' 35.386" O	COSTERA	LAGUNA CHAMPAYÁN	TAMAULIPAS	ALTAMIRA	0.003489	0.250
688	ISLOTE SIN NOMBRE	ISLA	22° 26' 11.231" N	98° 7' 43.928" O	COSTERA	LAGUNA CHAMPAYÁN	TAMAULIPAS	ALTAMIRA	0.011889	0.519
689	ISLOTE SIN NOMBRE	ISLA	22° 27' 34.795" N	98° 20' 12.968" O	COSTERA	LAGUNA LA SALADA	TAMAULIPAS	GONZÁLEZ	0.031753	0.738
690	ISLOTE SIN NOMBRE	ISLA	22° 28' 46.363" N	98° 20' 43.745" O	COSTERA	LAGUNA LA SALADA	TAMAULIPAS	GONZÁLEZ	0.036549	0.715
691	ISLA SIN NOMBRE	ISLA	22° 38' 38.723" N	98° 42' 0.179" O	COSTERA	PRESA ESTUDIANTE RAMIRO CABALLERO	TAMAULIPAS	GONZÁLEZ	0.188404	1.633
692	ISLA SIN NOMBRE	ISLA	22° 39' 0.421" N	97° 51' 7.232" O	COSTERA	LAGUNA SAN ANDRÉS	TAMAULIPAS	ALDAMA	0.245159	2.173
693	ISLA SIN NOMBRE	ISLA	22° 39' 10.071" N	97° 51' 12.277" O	COSTERA	LAGUNA SAN ANDRÉS	TAMAULIPAS	ALDAMA	0.034850	0.699
694	ISLA SIN NOMBRE	ISLA	22° 40' 38.775" N	97° 50' 42.907" O	COSTERA	LAGUNA SAN ANDRÉS	TAMAULIPAS	ALDAMA	0.057753	0.953
695	ISLA SIN NOMBRE	ISLA	22° 40' 49.865" N	97° 50' 47.513" O	COSTERA	LAGUNA SAN ANDRÉS	TAMAULIPAS	ALDAMA	0.053223	0.848
696	ISLA SIN NOMBRE	ISLA	22° 41' 0.475" N	97° 50' 40.316" O	COSTERA	LAGUNA SAN ANDRÉS	TAMAULIPAS	ALDAMA	0.025812	0.653
697	ISLA SIN NOMBRE	ISLA	22° 41' 0.955" N	97° 50' 18.181" O	COSTERA	LAGUNA SAN ANDRÉS	TAMAULIPAS	ALDAMA	0.019118	0.867
698	ISLA SIN NOMBRE	ISLA	22° 41' 2.154" N	97° 50' 28.475" O	COSTERA	LAGUNA SAN ANDRÉS	TAMAULIPAS	ALDAMA	0.202953	2.619
699	ISLA SIN NOMBRE	ISLA	22° 41' 18.443" N	97° 51' 52.545" O	COSTERA	LAGUNA SAN ANDRÉS	TAMAULIPAS	ALDAMA	0.023066	0.602
700	ISLA SIN NOMBRE	ISLA	22° 41' 26.615" N	97° 50' 45.468" O	COSTERA	LAGUNA SAN ANDRÉS	TAMAULIPAS	ALDAMA	0.003311	0.228
701	ISLA SIN NOMBRE	ISLA	22° 41' 28.289" N	97° 50' 42.487" O	COSTERA	LAGUNA SAN ANDRÉS	TAMAULIPAS	ALDAMA	0.003468	0.227
702	ISLA SIN NOMBRE	ISLA	22° 41' 29.124" N	97° 50' 40.041" O	COSTERA	LAGUNA SAN ANDRÉS	TAMAULIPAS	ALDAMA	0.001470	0.147
703	ISLA SIN NOMBRE	ISLA	22° 41' 36.962" N	97° 50' 24.897" O	COSTERA	LAGUNA SAN ANDRÉS	TAMAULIPAS	ALDAMA	0.055147	1.056
704	ISLA SIN NOMBRE	ISLA	22° 41' 40.546" N	97° 50' 8.228" O	COSTERA	LAGUNA SAN ANDRÉS	TAMAULIPAS	ALDAMA	0.007057	0.348
705	ISLOTE SIN NOMBRE	ISLA	22° 41' 48.621" N	97° 51' 25.984" O	COSTERA	LAGUNA SAN ANDRÉS	TAMAULIPAS	ALDAMA	0.008487	0.402
706	ISLOTE SIN NOMBRE	ISLA	22° 41' 55.252" N	97° 51' 49.203" O	COSTERA	LAGUNA SAN ANDRÉS	TAMAULIPAS	ALDAMA	0.194322	2.778
707	ISLOTE SIN NOMBRE	ISLA	22° 42' 1.490" N	97° 51' 18.352" O	COSTERA	LAGUNA SAN ANDRÉS	TAMAULIPAS	ALDAMA	0.064071	1.603
708	ISLA SIN NOMBRE	ISLA	22° 42' 27.579" N	97° 49' 39.085" O	COSTERA	LAGUNA SAN ANDRÉS	TAMAULIPAS	ALDAMA	0.069498	1.045

NÚM.	NOMBRE GEOGRÁFICO	TÉRMINO GENÉRICO	LATITUD	LONGITUD	ZONA	ELEMENTO DE REFERENCIA	ESTADO	MUNICIPIO	SUPERFICIE (KM <sup>2</sup> )	PERÍMETRO (KM)
709	ISLA SIN NOMBRE	ISLA	22° 42' 37.277" N	97° 49' 54.250" O	COSTERA	LAGUNA SAN ANDRÉS	TAMAULIPAS	ALDAMA	0.027855	0.825
710	ISLA SIN NOMBRE	ISLA	22° 46' 7.521" N	97° 48' 7.113" O	COSTERA	LAGUNA SAN ANDRÉS	TAMAULIPAS	ALDAMA	0.048532	0.880
711	ISLA SIN NOMBRE	ISLA	22° 47' 37.398" N	97° 47' 32.241" O	COSTERA	LAGUNA SAN ANDRÉS	TAMAULIPAS	ALDAMA	0.052783	1.020
712	ARRECIFE SIN NOMBRE	ARRECIFE	22° 22' 25.849" N	89° 40' 11.324" O	MARINA COSTERA	SIN DATO	YUCATÁN (FRENTE A)	PROGRESO (FRENTE A)	0.632151	4.304
713	ISLA SIN NOMBRE	ISLA	22° 48' 54.442" N	97° 47' 20.534" O	COSTERA	LAGUNA SAN ANDRÉS	TAMAULIPAS	ALDAMA	0.024127	1.268
714	ISLA SIN NOMBRE	ISLA	22° 49' 33.111" N	97° 47' 8.388" O	COSTERA	LAGUNA SAN ANDRÉS	TAMAULIPAS	ALDAMA	0.046736	1.078
715	ARRECIFE SIN NOMBRE	ARRECIFE	22° 23' 51.038" N	89° 41' 6.008" O	MARINA COSTERA	SIN DATO	YUCATÁN (FRENTE A)	PROGRESO (FRENTE A)	0.024712	0.583
716	ARRECIFE SIN NOMBRE	ARRECIFE	22° 24' 5.667" N	89° 41' 0.949" O	MARINA COSTERA	SIN DATO	YUCATÁN (FRENTE A)	PROGRESO (FRENTE A)	0.039479	0.807
717	ISLA SIN NOMBRE	ISLA	22° 50' 39.425" N	97° 46' 41.596" O	COSTERA	LAGUNA SAN ANDRÉS	TAMAULIPAS	ALDAMA	0.007480	0.330
718	ARRECIFE SIN NOMBRE	ARRECIFE	22° 26' 52.831" N	89° 45' 21.974" O	MARINA COSTERA	SIN DATO	YUCATÁN (FRENTE A)	PROGRESO (FRENTE A)	0.523815	4.921
719	ARRECIFE SIN NOMBRE	ARRECIFE	22° 27' 26.017" N	89° 45' 28.421" O	MARINA COSTERA	SIN DATO	YUCATÁN (FRENTE A)	PROGRESO (FRENTE A)	0.014768	0.493
720	ARRECIFE SIN NOMBRE	ARRECIFE	22° 27' 25.121" N	89° 44' 57.192" O	MARINA COSTERA	SIN DATO	YUCATÁN (FRENTE A)	PROGRESO (FRENTE A)	0.163786	1.712
721	ARRECIFE SIN NOMBRE	ARRECIFE	22° 27' 52.287" N	89° 45' 59.132" O	MARINA COSTERA	SIN DATO	YUCATÁN (FRENTE A)	PROGRESO (FRENTE A)	0.010433	0.417
722	ARRECIFE SIN NOMBRE	ARRECIFE	22° 27' 54.629" N	89° 46' 40.451" O	MARINA COSTERA	SIN DATO	YUCATÁN (FRENTE A)	PROGRESO (FRENTE A)	0.663739	3.716
723	ARRECIFE SIN NOMBRE	ARRECIFE	22° 28' 10.046" N	89° 46' 1.357" O	MARINA COSTERA	SIN DATO	YUCATÁN (FRENTE A)	PROGRESO (FRENTE A)	0.066125	0.944
724	ARRECIFE SIN NOMBRE	ARRECIFE	22° 28' 23.143" N	89° 45' 48.839" O	MARINA COSTERA	SIN DATO	YUCATÁN (FRENTE A)	PROGRESO (FRENTE A)	0.029427	0.668
725	ARRECIFE SIN NOMBRE	ARRECIFE	22° 28' 26.867" N	89° 45' 34.781" O	MARINA COSTERA	SIN DATO	YUCATÁN (FRENTE A)	PROGRESO (FRENTE A)	0.025774	0.596
726	ISLA SIN NOMBRE	ISLA	22° 54' 15.467" N	97° 46' 15.979" O	COSTERA	LAGUNA SAN ANDRÉS	TAMAULIPAS	ALDAMA	0.002247	0.179
727	ISLA SIN NOMBRE	ISLA	22° 54' 42.949" N	97° 46' 31.489" O	COSTERA	LAGUNA SAN ANDRES	TAMAULIPAS	ALDAMA	0.053327	1.316
728	ARRECIFE SIN NOMBRE	ARRECIFE	22° 29' 29.350" N	89° 46' 55.897" O	MARINA COSTERA	SIN DATO	YUCATÁN (FRENTE A)	PROGRESO (FRENTE A)	3.294548	12.475
729	ISLA SIN NOMBRE	ISLA	22° 57' 48.698" N	98° 46' 11.436" O	COSTERA	PRESA EMILIO PORTES GIL	TAMAULIPAS	GONZÁLEZ	0.784071	4.336
730	ARRECIFE SIN NOMBRE	ARRECIFE	22° 30' 57.328" N	89° 45' 30.597" O	MARINA COSTERA	SIN DATO	YUCATÁN (FRENTE A)	PROGRESO (FRENTE A)	0.107445	1.270
731	ARRECIFE SIN NOMBRE	ARRECIFE	22° 31' 12.193" N	89° 45' 17.356" O	MARINA COSTERA	SIN DATO	YUCATÁN (FRENTE A)	PROGRESO (FRENTE A)	0.031824	0.694
732	ARRECIFE SIN NOMBRE	ARRECIFE	22° 31' 2.559" N	89° 45' 52.712" O	MARINA COSTERA	SIN DATO	YUCATÁN (FRENTE A)	PROGRESO (FRENTE A)	0.281307	2.716
733	ISLA SIN NOMBRE	ISLA	22° 58' 24.672" N	98° 47' 14.082" O	COSTERA	PRESA EMILIO PORTES GIL	TAMAULIPAS	XICOTÉNCATL	0.012635	0.461
734	ISLA SIN NOMBRE	ISLA	22° 58' 30.669" N	98° 47' 48.549" O	COSTERA	PRESA EMILIO PORTES GIL	TAMAULIPAS	XICOTÉNCATL	0.029847	0.677
735	ISLA SIN NOMBRE	ISLA	22° 58' 30.887" N	98° 46' 16.100" O	COSTERA	PRESA EMILIO PORTES GIL	TAMAULIPAS	GONZÁLEZ	0.013183	0.425

NÚM.	NOMBRE GEOGRÁFICO	TÉRMINO GENÉRICO	LATITUD	LONGITUD	ZONA	ELEMENTO DE REFERENCIA	ESTADO	MUNICIPIO	SUPERFICIE (KM²)	PERÍMETRO (KM)
736	ISLA SIN NOMBRE	ISLA	22° 58' 21.722" N	98° 46' 56.231" O	COSTERA	PRESA EMILIO PORTES GIL	TAMAULIPAS	XICOTÉNCATL	0.487747	4.035
737	ISLA SIN NOMBRE	ISLA	22° 58' 35.391" N	98° 47' 33.440" O	COSTERA	PRESA EMILIO PORTES GIL	TAMAULIPAS	XICOTÉNCATL	0.041428	0.804
738	ISLA SIN NOMBRE	ISLA	22° 58' 38.306" N	98° 46' 13.247" O	COSTERA	PRESA EMILIO PORTES GIL	TAMAULIPAS	GONZÁLEZ	0.016444	0.471
739	ISLA SIN NOMBRE	ISLA	22° 58' 45.119" N	98° 47' 5.073" O	COSTERA	PRESA EMILIO PORTES GIL	TAMAULIPAS	XICOTÉNCATL	0.013216	0.424
740	ARRECIFE SIN NOMBRE	ARRECIFE	22° 31' 12.761" N	89° 44' 20.079" O	MARINA COSTERA	SIN DATO	YUCATÁN (FRENTE A)	PROGRESO (FRENTE A)	0.617605	3.496
741	ARRECIFE SIN NOMBRE	ARRECIFE	22° 31' 54.245" N	89° 43' 44.586" O	MARINA COSTERA	SIN DATO	YUCATÁN (FRENTE A)	PROGRESO (FRENTE A)	0.257116	2.400
742	ARRECIFE SIN NOMBRE	ARRECIFE	22° 32' 10.650" N	89° 45' 52.593" O	MARINA COSTERA	SIN DATO	YUCATÁN (FRENTE A)	PROGRESO (FRENTE A)	1.238064	6.537
743	ARRECIFE SIN NOMBRE	ARRECIFE	22° 32' 38.812" N	89° 46' 51.596" O	MARINA COSTERA	SIN DATO	YUCATÁN (FRENTE A)	PROGRESO (FRENTE A)	0.408228	2.948
744	ARRECIFE SIN NOMBRE	ARRECIFE	22° 32' 48.063" N	89° 44' 5.383" O	MARINA COSTERA	SIN DATO	YUCATÁN (FRENTE A)	PROGRESO (FRENTE A)	0.213713	2.045
745	ARRECIFE SIN NOMBRE	ARRECIFE	22° 32' 39.940" N	89° 44' 33.444" O	MARINA COSTERA	SIN DATO	YUCATÁN (FRENTE A)	PROGRESO (FRENTE A)	0.610667	5.018
746	ARRECIFE SIN NOMBRE	ARRECIFE	22° 33' 15.952" N	89° 46' 3.709" O	MARINA COSTERA	SIN DATO	YUCATÁN (FRENTE A)	PROGRESO (FRENTE A)	0.215225	2.119
747	ARRECIFE SIN NOMBRE	ARRECIFE	22° 33' 22.084" N	89° 44' 42.817" O	MARINA COSTERA	SIN DATO	YUCATÁN (FRENTE A)	PROGRESO (FRENTE A)	0.062943	1.067
748	ARRECIFE SIN NOMBRE	ARRECIFE	22° 33' 39.713" N	89° 44' 27.601" O	MARINA COSTERA	SIN DATO	YUCATÁN (FRENTE A)	PROGRESO (FRENTE A)	0.039255	0.750
749	ARRECIFE SIN NOMBRE	ARRECIFE	22° 33' 44.419" N	89° 45' 53.756" O	MARINA COSTERA	SIN DATO	YUCATÁN (FRENTE A)	PROGRESO (FRENTE A)	0.152468	1.604
750	ARRECIFE SIN NOMBRE	ARRECIFE	22° 34' 8.714" N	89° 44' 48.443" O	MARINA COSTERA	SIN DATO	YUCATÁN (FRENTE A)	PROGRESO (FRENTE A)	0.224402	2.176
751	ARRECIFE SIN NOMBRE	ARRECIFE	22° 32' 38.573" N	89° 47' 47.483" O	MARINA COSTERA	SIN DATO	YUCATÁN (FRENTE A)	PROGRESO (FRENTE A)	3.872853	15.204
752	ARRECIFE SIN NOMBRE	ARRECIFE	22° 34' 33.071" N	89° 47' 19.224" O	MARINA COSTERA	SIN DATO	YUCATÁN (FRENTE A)	PROGRESO (FRENTE A)	0.467585	4.409
753	ARRECIFE SIN NOMBRE	ARRECIFE	22° 34' 11.135" N	89° 44' 34.335" O	MARINA COSTERA	SIN DATO	YUCATÁN (FRENTE A)	PROGRESO (FRENTE A)	0.184653	2.409
754	ARRECIFE SIN NOMBRE	ARRECIFE	22° 34' 42.435" N	89° 46' 18.772" O	MARINA COSTERA	SIN DATO	YUCATÁN (FRENTE A)	PROGRESO (FRENTE A)	0.066316	1.306
755	ARRECIFE SIN NOMBRE	ARRECIFE	22° 34' 59.363" N	89° 47' 58.303" O	MARINA COSTERA	SIN DATO	YUCATÁN (FRENTE A)	PROGRESO (FRENTE A)	0.269626	2.496
756	ARRECIFE SIN NOMBRE	ARRECIFE	22° 35' 23.129" N	89° 47' 42.180" O	MARINA COSTERA	SIN DATO	YUCATÁN (FRENTE A)	PROGRESO (FRENTE A)	0.089836	1.358
757	ARRECIFE SIN NOMBRE	ARRECIFE	22° 35' 43.505" N	89° 47' 32.845" O	MARINA COSTERA	SIN DATO	YUCATÁN (FRENTE A)	PROGRESO (FRENTE A)	0.147215	2.113
758	ARRECIFE SIN NOMBRE	ARRECIFE	22° 35' 47.864" N	89° 46' 27.313" O	MARINA COSTERA	SIN DATO	YUCATÁN (FRENTE A)	PROGRESO (FRENTE A)	0.683130	5.184
759	ARRECIFE SIN NOMBRE	ARRECIFE	22° 36' 29.271" N	89° 46' 35.652" O	MARINA COSTERA	SIN DATO	YUCATÁN (FRENTE A)	PROGRESO (FRENTE A)	0.300912	2.556
760	ARRECIFE SIN NOMBRE	ARRECIFE	22° 36' 32.974" N	89° 46' 52.114" O	MARINA COSTERA	SIN DATO	YUCATÁN (FRENTE A)	PROGRESO (FRENTE A)	0.167506	1.937
761	ISLA SIN NOMBRE	ISLA	23° 3' 41.603" N	97° 46' 4.872" O	COSTERA	LAGUNA BRASIL	TAMAULIPAS	ÁLDAMA	0.009702	0.390
762	ISLA SIN NOMBRE	ISLA	23° 3' 46.016" N	97° 46' 9.071" O	COSTERA	LAGUNA BRASIL	TAMAULIPAS	ÁLDAMA	0.015155	0.520
763	ISLA SIN NOMBRE	ISLA	23° 25' 59.716" N	97° 46' 18.021" O	COSTERA	SIN DATO	TAMAULIPAS	SOTO LA MARINA	0.083223	1.296

NÚM.	NOMBRE GEOGRÁFICO	TÉRMINO GENÉRICO	LATITUD	LONGITUD	ZONA	ELEMENTO DE REFERENCIA	ESTADO	MUNICIPIO	SUPERFICIE (KM <sup>2</sup> )	PERÍMETRO (KM)
764	ISLA SIN NOMBRE	ISLA	23° 38' 13.013" N	97° 45' 45.239" O	COSTERA	LAGUNA MORALES	TAMAULIPAS	SOTO LA MARINA	0.216874	2.681
765	ISLA SIN NOMBRE	ISLA	23° 40' 9.119" N	97° 45' 48.534" O	COSTERA	LAGUNA MORALES	TAMAULIPAS	SOTO LA MARINA	0.013366	0.655
766	ISLA SIN NOMBRE	ISLA	23° 40' 18.672" N	97° 45' 55.754" O	COSTERA	LAGUNA MORALES	TAMAULIPAS	SOTO LA MARINA	0.029799	0.750
767	ISLA SIN NOMBRE	ISLA	23° 44' 9.418" N	97° 49' 31.246" O	COSTERA	LAGUNA CONTADERA	TAMAULIPAS	SOTO LA MARINA	0.011049	0.482
768	ISLA SIN NOMBRE	ISLA	23° 45' 52.156" N	97° 44' 52.499" O	COSTERA	RÍO SOTO LA MARINA	TAMAULIPAS	SOTO LA MARINA	0.082346	1.722
769	ISLA SIN NOMBRE	ISLA	23° 46' 38.391" N	97° 44' 45.367" O	COSTERA	RÍO SOTO LA MARINA	TAMAULIPAS	SOTO LA MARINA	0.100333	1.441
770	ISLOTE SIN NOMBRE	ISLA	23° 49' 7.732" N	98° 44' 51.023" O	COSTERA	PRESA VICENTE GUERRERO	TAMAULIPAS	PADILLA	0.285740	2.239
771	ISLA SIN NOMBRE	ISLA	23° 47' 46.985" N	97° 45' 42.062" O	COSTERA	LAGUNA MADRE	TAMAULIPAS	SOTO LA MARINA	0.052311	1.574
772	ISLA SIN NOMBRE	ISLA	23° 47' 50.205" N	97° 45' 56.881" O	COSTERA	LAGUNA MADRE	TAMAULIPAS	SOTO LA MARINA	0.082115	1.305
773	ISLA SIN NOMBRE	ISLA	23° 47' 50.647" N	97° 44' 52.672" O	COSTERA	LAGUNA MADRE	TAMAULIPAS	SOTO LA MARINA	0.627698	6.980
774	ISLA SIN NOMBRE	ISLA	23° 48' 34.140" N	97° 45' 21.653" O	COSTERA	LAGUNA MADRE	TAMAULIPAS	SOTO LA MARINA	0.117846	1.373
775	ISLA SIN NOMBRE	ISLA	23° 48' 54.256" N	97° 44' 39.342" O	COSTERA	LAGUNA MADRE	TAMAULIPAS	SOTO LA MARINA	0.014383	0.505
776	ISLOTE SIN NOMBRE	ISLA	23° 50' 17.149" N	98° 44' 33.385" O	COSTERA	PRESA VICENTE GUERRERO	TAMAULIPAS	PADILLA	0.564218	3.528
777	ISLA SIN NOMBRE	ISLA	23° 49' 6.085" N	97° 44' 53.500" O	COSTERA	LAGUNA MADRE	TAMAULIPAS	SOTO LA MARINA	0.099048	1.197
778	ISLA SIN NOMBRE	ISLA	23° 49' 12.608" N	97° 44' 32.710" O	COSTERA	LAGUNA MADRE	TAMAULIPAS	SOTO LA MARINA	0.038016	1.049
779	ISLA SIN NOMBRE	ISLA	23° 49' 13.587" N	97° 45' 20.570" O	COSTERA	LAGUNA MADRE	TAMAULIPAS	SOTO LA MARINA	0.038283	1.167
780	ISLOTE SIN NOMBRE	ISLA	23° 50' 33.626" N	98° 44' 8.689" O	COSTERA	PRESA VICENTE GUERRERO	TAMAULIPAS	PADILLA	0.079917	1.868
781	ISLOTE SIN NOMBRE	ISLA	23° 50' 50.620" N	98° 44' 22.133" O	COSTERA	PRESA VICENTE GUERRERO	TAMAULIPAS	PADILLA	0.191685	4.672
782	ISLA SIN NOMBRE	ISLA	23° 49' 3.998" N	97° 45' 52.127" O	COSTERA	LAGUNA MADRE	TAMAULIPAS	SOTO LA MARINA	0.561854	5.928
783	ISLA SIN NOMBRE	ISLA	23° 49' 52.977" N	97° 45' 29.058" O	COSTERA	LAGUNA MADRE	TAMAULIPAS	SOTO LA MARINA	0.037802	1.113
784	ISLOTE SIN NOMBRE	ISLA	23° 51' 15.563" N	98° 44' 57.369" O	COSTERA	PRESA VICENTE GUERRERO	TAMAULIPAS	PADILLA	0.128971	1.442
785	ISLA SIN NOMBRE	ISLA	23° 49' 53.794" N	97° 45' 57.071" O	COSTERA	LAGUNA MADRE	TAMAULIPAS	SOTO LA MARINA	0.072118	1.129
786	ISLA SIN NOMBRE	ISLA	23° 50' 10.131" N	97° 45' 39.711" O	COSTERA	LAGUNA MADRE	TAMAULIPAS	SOTO LA MARINA	0.027120	0.769
787	ISLA SIN NOMBRE	ISLA	23° 50' 9.759" N	97° 44' 47.210" O	COSTERA	LAGUNA MADRE	TAMAULIPAS	SOTO LA MARINA	0.044494	0.812
788	ISLOTE SIN NOMBRE	ISLA	23° 51' 39.487" N	98° 45' 9.828" O	COSTERA	PRESA VICENTE GUERRERO	TAMAULIPAS	PADILLA	0.088128	1.147
789	ISLOTE SIN NOMBRE	ISLA	23° 51' 43.250" N	98° 44' 37.632" O	COSTERA	PRESA VICENTE GUERRERO	TAMAULIPAS	PADILLA	0.016416	0.662
790	ISLOTE SIN NOMBRE	ISLA	23° 51' 55.132" N	98° 44' 38.713" O	COSTERA	PRESA VICENTE GUERRERO	TAMAULIPAS	PADILLA	0.074325	1.178

NÚM.	NOMBRE GEOGRÁFICO	TÉRMINO GENÉRICO	LATITUD	LONGITUD	ZONA	ELEMENTO DE REFERENCIA	ESTADO	MUNICIPIO	SUPERFICIE (KM <sup>2</sup> )	PERÍMETRO (KM)
791	ISLOTE SIN NOMBRE	ISLA	23° 51' 59.123" N	98° 42' 53.631" O	COSTERA	PRESA VICENTE GUERRERO	TAMAULIPAS	PADILLA	0.080374	1.176
792	ISLOTE SIN NOMBRE	ISLA	23° 52' 9.295" N	98° 44' 29.899" O	COSTERA	PRESA VICENTE GUERRERO	TAMAULIPAS	PADILLA	0.041976	0.822
793	ISLA SIN NOMBRE	ISLA	23° 51' 18.699" N	97° 44' 37.076" O	COSTERA	LAGUNA MADRE	TAMAULIPAS	SOTO LA MARINA	0.005532	0.364
794	ISLA SIN NOMBRE	ISLA	23° 51' 37.752" N	97° 44' 38.658" O	COSTERA	LAGUNA MADRE	TAMAULIPAS	SOTO LA MARINA	0.021247	0.990
795	ISLA SIN NOMBRE	ISLA	23° 51' 40.817" N	97° 44' 57.996" O	COSTERA	LAGUNA MADRE	TAMAULIPAS	SOTO LA MARINA	0.271234	3.996
796	ISLA SIN NOMBRE	ISLA	23° 51' 47.305" N	97° 45' 36.132" O	COSTERA	LAGUNA MADRE	TAMAULIPAS	SOTO LA MARINA	0.066156	2.494
797	ISLA SIN NOMBRE	ISLA	23° 52' 10.200" N	97° 45' 43.832" O	COSTERA	LAGUNA MADRE	TAMAULIPAS	SOTO LA MARINA	0.060511	1.257
798	ISLA SIN NOMBRE	ISLA	23° 52' 21.080" N	97° 45' 30.866" O	COSTERA	LAGUNA MADRE	TAMAULIPAS	SOTO LA MARINA	0.061567	1.432
799	ISLA SIN NOMBRE	ISLA	23° 52' 43.792" N	97° 45' 10.135" O	COSTERA	LAGUNA MADRE	TAMAULIPAS	SOTO LA MARINA	0.055895	0.970
800	ISLOTE SIN NOMBRE	ISLA	23° 54' 59.871" N	98° 45' 33.611" O	COSTERA	PRESA VICENTE GUERRERO	TAMAULIPAS	PADILLA	0.012466	0.418
801	ISLA SIN NOMBRE	ISLA	23° 53' 34.221" N	97° 44' 25.912" O	COSTERA	LAGUNA MADRE	TAMAULIPAS	SOTO LA MARINA	0.023974	0.626
802	ISLOTE SIN NOMBRE	ISLA	23° 55' 1.877" N	98° 44' 48.648" O	COSTERA	PRESA VICENTE GUERRERO	TAMAULIPAS	PADILLA	0.040258	0.874
803	ISLA SIN NOMBRE	ISLA	23° 53' 20.346" N	97° 45' 50.398" O	COSTERA	LAGUNA MADRE	TAMAULIPAS	SOTO LA MARINA	0.158350	4.452
804	ISLOTE SIN NOMBRE	ISLA	23° 55' 13.488" N	98° 44' 38.267" O	COSTERA	PRESA VICENTE GUERRERO	TAMAULIPAS	PADILLA	0.293707	3.128
805	ISLOTE SIN NOMBRE	ISLA	23° 55' 29.819" N	98° 48' 28.906" O	COSTERA	PRESA VICENTE GUERRERO	TAMAULIPAS	PADILLA	0.030593	0.690
806	ISLOTE SIN NOMBRE	ISLA	23° 55' 43.234" N	98° 46' 50.956" O	COSTERA	PRESA VICENTE GUERRERO	TAMAULIPAS	PADILLA	0.042523	0.838
807	ISLOTE SIN NOMBRE	ISLA	23° 55' 46.987" N	98° 45' 48.843" O	COSTERA	PRESA VICENTE GUERRERO	TAMAULIPAS	PADILLA	0.008243	0.434
808	ISLOTE SIN NOMBRE	ISLA	23° 55' 42.973" N	98° 43' 31.397" O	COSTERA	PRESA VICENTE GUERRERO	TAMAULIPAS	PADILLA	0.005952	0.371
809	ISLOTE SIN NOMBRE	ISLA	23° 55' 35.706" N	98° 41' 51.844" O	COSTERA	PRESA VICENTE GUERRERO	TAMAULIPAS	PADILLA	0.166106	1.676
810	ISLOTE SIN NOMBRE	ISLA	23° 55' 49.254" N	98° 43' 13.178" O	COSTERA	PRESA VICENTE GUERRERO	TAMAULIPAS	PADILLA	0.082380	1.969
811	ISLOTE SIN NOMBRE	ISLA	23° 55' 52.512" N	98° 47' 7.610" O	COSTERA	PRESA VICENTE GUERRERO	TAMAULIPAS	PADILLA	0.133208	1.466
812	ISLOTE SIN NOMBRE	ISLA	23° 56' 2.177" N	98° 46' 38.008" O	COSTERA	PRESA VICENTE GUERRERO	TAMAULIPAS	PADILLA	0.023748	0.590
813	ISLOTE SIN NOMBRE	ISLA	23° 56' 5.554" N	98° 47' 46.328" O	COSTERA	PRESA VICENTE GUERRERO	TAMAULIPAS	PADILLA	0.043195	0.825
814	ISLOTE SIN NOMBRE	ISLA	23° 56' 19.734" N	98° 47' 45.117" O	COSTERA	PRESA VICENTE GUERRERO	TAMAULIPAS	PADILLA	0.016171	0.534
815	ISLOTE SIN NOMBRE	ISLA	23° 56' 18.190" N	98° 44' 28.487" O	COSTERA	PRESA VICENTE GUERRERO	TAMAULIPAS	PADILLA	0.032726	0.942
816	ISLOTE SIN NOMBRE	ISLA	23° 56' 26.890" N	98° 44' 36.675" O	COSTERA	PRESA VICENTE GUERRERO	TAMAULIPAS	PADILLA	0.009182	0.455
817	ISLOTE SIN NOMBRE	ISLA	23° 56' 28.788" N	98° 43' 10.309" O	COSTERA	PRESA VICENTE GUERRERO	TAMAULIPAS	PADILLA	0.007243	0.342

NÚM.	NOMBRE GEOGRÁFICO	TÉRMINO GENÉRICO	LATITUD	LONGITUD	ZONA	ELEMENTO DE REFERENCIA	ESTADO	MUNICIPIO	SUPERFICIE (KM <sup>2</sup> )	PERÍMETRO (KM)
818	ISLOTE SIN NOMBRE	ISLA	23° 56' 34.182" N	98° 44' 39.208" O	COSTERA	PRESA VICENTE GUERRERO	TAMAULIPAS	PADILLA	0.001914	0.231
819	ISLOTE SIN NOMBRE	ISLA	23° 56' 29.068" N	98° 44' 47.240" O	COSTERA	PRESA VICENTE GUERRERO	TAMAULIPAS	PADILLA	0.049393	1.358
820	ISLOTE SIN NOMBRE	ISLA	23° 56' 33.215" N	98° 43' 8.544" O	COSTERA	PRESA VICENTE GUERRERO	TAMAULIPAS	PADILLA	0.002195	0.247
821	ISLOTE SIN NOMBRE	ISLA	23° 56' 33.918" N	98° 42' 42.326" O	COSTERA	PRESA VICENTE GUERRERO	TAMAULIPAS	PADILLA	0.023316	0.725
822	ISLOTE SIN NOMBRE	ISLA	23° 56' 40.408" N	98° 42' 53.435" O	COSTERA	PRESA VICENTE GUERRERO	TAMAULIPAS	PADILLA	0.007110	0.360
823	ISLOTE SIN NOMBRE	ISLA	23° 56' 35.892" N	98° 45' 34.408" O	COSTERA	PRESA VICENTE GUERRERO	TAMAULIPAS	PADILLA	0.173709	2.054
824	ISLOTE SIN NOMBRE	ISLA	23° 56' 32.889" N	98° 44' 23.360" O	COSTERA	PRESA VICENTE GUERRERO	TAMAULIPAS	PADILLA	0.134918	2.275
825	ISLOTE SIN NOMBRE	ISLA	23° 56' 51.238" N	98° 45' 30.799" O	COSTERA	PRESA VICENTE GUERRERO	TAMAULIPAS	PADILLA	0.097294	1.349
826	ISLOTE SIN NOMBRE	ISLA	23° 56' 47.087" N	98° 44' 58.208" O	COSTERA	PRESA VICENTE GUERRERO	TAMAULIPAS	PADILLA	0.287577	3.014
827	ISLOTE SIN NOMBRE	ISLA	23° 56' 49.058" N	98° 46' 50.002" O	COSTERA	PRESA VICENTE GUERRERO	TAMAULIPAS	PADILLA	0.128062	2.667
828	ISLOTE SIN NOMBRE	ISLA	23° 57' 0.021" N	98° 42' 54.007" O	COSTERA	PRESA VICENTE GUERRERO	TAMAULIPAS	PADILLA	0.005396	0.324
829	ISLOTE SIN NOMBRE	ISLA	23° 57' 2.488" N	98° 44' 57.995" O	COSTERA	PRESA VICENTE GUERRERO	TAMAULIPAS	PADILLA	0.023246	0.609
830	ISLOTE SIN NOMBRE	ISLA	23° 57' 8.275" N	98° 46' 48.793" O	COSTERA	PRESA VICENTE GUERRERO	TAMAULIPAS	PADILLA	0.007850	0.398
831	ISLA SIN NOMBRE	ISLA	23° 55' 38.885" N	97° 45' 54.468" O	COSTERA	LAGUNA MADRE	TAMAULIPAS	SOTO LA MARINA	0.023965	0.622
832	ISLOTE SIN NOMBRE	ISLA	23° 57' 9.992" N	98° 47' 4.979" O	COSTERA	PRESA VICENTE GUERRERO	TAMAULIPAS	PADILLA	0.021326	0.578
833	ISLOTE SIN NOMBRE	ISLA	23° 57' 4.766" N	98° 44' 35.401" O	COSTERA	PRESA VICENTE GUERRERO	TAMAULIPAS	PADILLA	0.069847	1.075
834	ISLOTE SIN NOMBRE	ISLA	23° 57' 20.402" N	98° 45' 44.940" O	COSTERA	PRESA VICENTE GUERRERO	TAMAULIPAS	PADILLA	0.023565	0.696
835	ISLOTE SIN NOMBRE	ISLA	23° 57' 33.159" N	98° 47' 30.877" O	COSTERA	PRESA VICENTE GUERRERO	TAMAULIPAS	PADILLA	0.011270	0.430
836	ISLOTE SIN NOMBRE	ISLA	23° 57' 25.267" N	98° 46' 57.737" O	COSTERA	PRESA VICENTE GUERRERO	TAMAULIPAS	PADILLA	0.166568	2.381
837	ISLOTE SIN NOMBRE	ISLA	23° 57' 30.475" N	98° 42' 44.014" O	COSTERA	PRESA VICENTE GUERRERO	TAMAULIPAS	PADILLA	0.005540	0.398
838	ISLA SIN NOMBRE	ISLA	23° 56' 7.895" N	97° 44' 34.157" O	COSTERA	LAGUNA MADRE	TAMAULIPAS	SOTO LA MARINA	0.013693	0.521
839	ISLOTE SIN NOMBRE	ISLA	23° 57' 43.394" N	98° 47' 30.322" O	COSTERA	PRESA VICENTE GUERRERO	TAMAULIPAS	PADILLA	0.007413	0.375
840	ISLA SIN NOMBRE	ISLA	23° 56' 16.273" N	97° 44' 23.091" O	COSTERA	LAGUNA MADRE	TAMAULIPAS	SOTO LA MARINA	0.006968	0.328
841	ISLA SIN NOMBRE	ISLA	23° 56' 33.598" N	97° 44' 30.750" O	COSTERA	LAGUNA MADRE	TAMAULIPAS	SOTO LA MARINA	0.077386	2.155
842	ISLA SIN NOMBRE	ISLA	23° 57' 0.969" N	97° 44' 30.874" O	COSTERA	LAGUNA MADRE	TAMAULIPAS	SOTO LA MARINA	0.072864	1.112
843	ISLOTE SIN NOMBRE	ISLA	23° 58' 39.462" N	98° 36' 58.229" O	COSTERA	RÍO SOTO LA MARINA	TAMAULIPAS	CASAS	0.110985	1.590
844	ISLA SIN NOMBRE	ISLA	23° 57' 30.841" N	97° 45' 46.379" O	COSTERA	LAGUNA MADRE	TAMAULIPAS	SOTO LA MARINA	0.055094	1.170

NÚM.	NOMBRE GEOGRÁFICO	TÉRMINO GENÉRICO	LATITUD	LONGITUD	ZONA	ELEMENTO DE REFERENCIA	ESTADO	MUNICIPIO	SUPERFICIE (KM <sup>2</sup> )	PERÍMETRO (KM)
845	ISLA SIN NOMBRE	ISLA	23° 58' 9.052" N	97° 46' 1.923" O	COSTERA	LAGUNA MADRE	TAMAULIPAS	SOTO LA MARINA	0.354859	2.996
846	ISLA SIN NOMBRE	ISLA	24° 4' 20.560" N	97° 44' 17.839" O	COSTERA	LAGUNA MADRE	TAMAULIPAS	SOTO LA MARINA	0.085951	1.124
847	ISLA SIN NOMBRE	ISLA	24° 4' 30.136" N	97° 47' 39.231" O	COSTERA	LAGUNA CAJA PINTA	TAMAULIPAS	SOTO LA MARINA	0.194665	1.874
848	ISLA SIN NOMBRE	ISLA	24° 4' 58.922" N	97° 44' 18.344" O	COSTERA	LAGUNA MADRE	TAMAULIPAS	SOTO LA MARINA	0.189083	2.591
849	ISLA SIN NOMBRE	ISLA	24° 5' 38.208" N	97° 47' 49.385" O	COSTERA	LAGUNA CAJA PINTA	TAMAULIPAS	SOTO LA MARINA	0.075738	1.080
850	ISLA SIN NOMBRE	ISLA	24° 7' 4.449" N	97° 43' 52.334" O	COSTERA	LAGUNA MADRE	TAMAULIPAS	SOTO LA MARINA	0.066817	0.983
851	ISLA SIN NOMBRE	ISLA	24° 7' 28.902" N	97° 43' 54.261" O	COSTERA	LAGUNA MADRE	TAMAULIPAS	SOTO LA MARINA	0.052770	0.910
852	ISLA SIN NOMBRE	ISLA	24° 8' 54.220" N	97° 45' 33.109" O	MARINA COSTERA	LAGUNA MADRE	TAMAULIPAS (FRENTE A)	SOTO LA MARINA (FRENTE A)	0.028377	0.728
853	ISLA SIN NOMBRE	ISLA	24° 9' 2.034" N	97° 45' 35.667" O	MARINA COSTERA	LAGUNA MADRE	TAMAULIPAS (FRENTE A)	SOTO LA MARINA (FRENTE A)	0.029085	0.766
854	ISLOTE SIN NOMBRE	ISLA	24° 15' 51.665" N	97° 44' 46.410" O	COSTERA	LAGUNA MADRE	TAMAULIPAS	SOTO LA MARINA	0.016816	0.641
855	ISLA SIN NOMBRE	ISLA	24° 16' 58.768" N	97° 43' 25.817" O	MARINA COSTERA	LAGUNA MADRE	TAMAULIPAS (FRENTE A)	SOTO LA MARINA (FRENTE A)	0.037433	0.843
856	ISLA SIN NOMBRE	ISLA	24° 17' 11.202" N	97° 44' 59.261" O	COSTERA	LAGUNA MADRE	TAMAULIPAS	SAN FERNANDO	0.011195	0.464
857	ISLA SIN NOMBRE	ISLA	24° 17' 45.107" N	97° 44' 44.421" O	COSTERA	LAGUNA MADRE	TAMAULIPAS	SOTO LA MARINA	0.154573	2.702
858	ISLA SIN NOMBRE	ISLA	24° 17' 57.652" N	97° 44' 51.034" O	COSTERA	LAGUNA MADRE	TAMAULIPAS	SOTO LA MARINA	0.189619	3.140
859	ISLA SIN NOMBRE	ISLA	24° 18' 33.755" N	97° 44' 26.211" O	COSTERA	LAGUNA MADRE	TAMAULIPAS	SOTO LA MARINA	0.017731	1.341
860	ISLA SIN NOMBRE	ISLA	24° 18' 40.108" N	97° 44' 27.371" O	COSTERA	LAGUNA MADRE	TAMAULIPAS	SOTO LA MARINA	0.009949	0.696
861	ISLA SIN NOMBRE	ISLA	24° 18' 50.186" N	97° 44' 38.167" O	COSTERA	LAGUNA MADRE	TAMAULIPAS	SOTO LA MARINA	0.010891	0.435
862	ISLA SIN NOMBRE	ISLA	24° 18' 49.873" N	97° 44' 32.006" O	COSTERA	LAGUNA MADRE	TAMAULIPAS	SOTO LA MARINA	0.028335	1.045
863	ISLA SIN NOMBRE	ISLA	24° 19' 28.221" N	97° 43' 13.114" O	COSTERA	LAGUNA MADRE	TAMAULIPAS	SOTO LA MARINA	0.242908	2.639
864	ISLA SIN NOMBRE	ISLA	24° 19' 56.712" N	97° 43' 13.427" O	COSTERA	LAGUNA MADRE	TAMAULIPAS	SAN FERNANDO	0.068186	1.339
865	ISLA SIN NOMBRE	ISLA	24° 19' 59.030" N	97° 42' 55.809" O	COSTERA	LAGUNA MADRE	TAMAULIPAS	SAN FERNANDO	0.114216	1.933
866	ISLA SIN NOMBRE	ISLA	24° 20' 37.903" N	97° 47' 47.064" O	COSTERA	ESTERO BAYUCATANO DE ORO	TAMAULIPAS	SOTO LA MARINA	0.008889	0.381
867	ISLA SIN NOMBRE	ISLA	24° 20' 52.519" N	97° 47' 39.676" O	COSTERA	ESTERO BAYUCATANO DE ORO	TAMAULIPAS	SOTO LA MARINA	0.016443	0.527
868	ISLA SIN NOMBRE	ISLA	24° 20' 42.793" N	97° 43' 12.320" O	COSTERA	LAGUNA MADRE	TAMAULIPAS	SAN FERNANDO	0.035261	0.997
869	ISLA SIN NOMBRE	ISLA	24° 20' 54.839" N	97° 43' 0.548" O	COSTERA	LAGUNA MADRE	TAMAULIPAS	SOTO LA MARINA	0.010404	0.383



NÚM.	NOMBRE GEOGRÁFICO	TÉRMINO GENÉRICO	LATITUD	LONGITUD	ZONA	ELEMENTO DE REFERENCIA	ESTADO	MUNICIPIO	SUPERFICIE (KM <sup>2</sup> )	PERÍMETRO (KM)
870	ISLA SIN NOMBRE	ISLA	24° 21' 29.281" N	97° 49' 1.269" O	COSTERA	ESTERO BAYUCATANO DE ORO	TAMAULIPAS	SOTO LA MARINA	0.032964	0.716
871	ISLA SIN NOMBRE	ISLA	24° 21' 39.090" N	97° 42' 58.327" O	COSTERA	LAGUNA MADRE	TAMAULIPAS	SOTO LA MARINA	0.137214	2.484
872	ISLA SIN NOMBRE	ISLA	24° 24' 15.415" N	97° 49' 42.274" O	COSTERA	ESTERO BAYUCATANO DE ORO	TAMAULIPAS	SOTO LA MARINA	0.003949	0.272
873	ISLA SIN NOMBRE	ISLA	24° 24' 3.771" N	97° 47' 26.663" O	COSTERA	ESTERO BAYUCATANO DE ORO	TAMAULIPAS	SOTO LA MARINA	0.139053	2.051
874	ISLA SIN NOMBRE	ISLA	24° 24' 18.092" N	97° 47' 43.872" O	COSTERA	ESTERO BAYUCATANO DE ORO	TAMAULIPAS	SOTO LA MARINA	0.007682	0.334
875	ISLA SIN NOMBRE	ISLA	24° 24' 24.252" N	97° 47' 42.428" O	COSTERA	ESTERO BAYUCATANO DE ORO	TAMAULIPAS	SOTO LA MARINA	0.006867	0.425
876	ISLA SIN NOMBRE	ISLA	24° 24' 27.422" N	97° 47' 39.332" O	COSTERA	ESTERO BAYUCATANO DE ORO	TAMAULIPAS	SOTO LA MARINA	0.002887	0.221
877	ISLA SIN NOMBRE	ISLA	24° 24' 27.859" N	97° 49' 36.056" O	COSTERA	ESTERO BAYUCATANO DE ORO	TAMAULIPAS	SOTO LA MARINA	0.032583	0.839
878	ISLA SIN NOMBRE	ISLA	24° 24' 31.649" N	97° 48' 10.707" O	COSTERA	ESTERO BAYUCATANO DE ORO	TAMAULIPAS	SOTO LA MARINA	0.397709	6.258
879	ISLA SIN NOMBRE	ISLA	24° 24' 45.794" N	97° 48' 55.578" O	COSTERA	ESTERO BAYUCATANO DE ORO	TAMAULIPAS	SOTO LA MARINA	0.904839	7.944
880	ISLA SIN NOMBRE	ISLA	24° 26' 16.698" N	97° 50' 15.634" O	COSTERA	LAGUNA EL CATAN	TAMAULIPAS	SAN FERNANDO	0.099243	1.515
881	ISLA SIN NOMBRE	ISLA	24° 28' 26.284" N	97° 41' 38.000" O	COSTERA	LAGUNA MADRE	TAMAULIPAS	SAN FERNANDO	0.582690	4.078
882	ISLA SIN NOMBRE	ISLA	24° 28' 48.864" N	97° 41' 40.396" O	COSTERA	LAGUNA MADRE	TAMAULIPAS	SAN FERNANDO	0.080059	1.082
883	ISLA SIN NOMBRE	ISLA	24° 29' 24.289" N	97° 46' 4.490" O	COSTERA	LAGUNA MADRE	TAMAULIPAS	SAN FERNANDO	0.007574	0.341
884	ISLA SIN NOMBRE	ISLA	24° 29' 27.631" N	97° 46' 13.180" O	COSTERA	LAGUNA MADRE	TAMAULIPAS	SAN FERNANDO	0.007423	0.467
885	ISLOTE SIN NOMBRE	ISLA	24° 29' 34.943" N	97° 46' 46.034" O	COSTERA	LAGUNA MADRE	TAMAULIPAS	SAN FERNANDO	0.033030	1.346
886	ISLA SIN NOMBRE	ISLA	24° 30' 55.135" N	97° 51' 4.641" O	COSTERA	LAGUNA EL CATÁN	TAMAULIPAS	SAN FERNANDO	0.423132	3.045
887	ISLA SIN NOMBRE	ISLA	24° 31' 40.825" N	97° 51' 42.345" O	COSTERA	LAGUNA EL CATÁN	TAMAULIPAS	SAN FERNANDO	0.041286	0.858
888	ISLA SIN NOMBRE	ISLA	24° 31' 37.692" N	97° 51' 20.127" O	COSTERA	LAGUNA EL CATÁN	TAMAULIPAS	SAN FERNANDO	0.710021	6.147
889	ISLA SIN NOMBRE	ISLA	24° 33' 2.931" N	97° 50' 9.179" O	COSTERA	LAGUNA EL CATÁN	TAMAULIPAS	SAN FERNANDO	0.029817	0.739
890	ISLA SIN NOMBRE	ISLA	24° 33' 39.532" N	97° 49' 48.162" O	COSTERA	LAGUNA EL CATÁN	TAMAULIPAS	SAN FERNANDO	0.024540	0.586
891	ISLA SIN NOMBRE	ISLA	24° 33' 46.211" N	97° 50' 2.113" O	COSTERA	LAGUNA EL CATÁN	TAMAULIPAS	SAN FERNANDO	0.009663	0.376
892	ISLA SIN NOMBRE	ISLA	24° 33' 44.625" N	97° 49' 44.552" O	COSTERA	LAGUNA EL CATÁN	TAMAULIPAS	SAN FERNANDO	0.015737	0.546
893	ISLA SIN NOMBRE	ISLA	24° 33' 45.233" N	97° 50' 19.465" O	COSTERA	LAGUNA EL CATÁN	TAMAULIPAS	SAN FERNANDO	0.033513	1.000

NÚM.	NOMBRE GEOGRÁFICO	TÉRMINO GENÉRICO	LATITUD	LONGITUD	ZONA	ELEMENTO DE REFERENCIA	ESTADO	MUNICIPIO	SUPERFICIE (KM <sup>2</sup> )	PERÍMETRO (KM)
894	ISLOTE SIN NOMBRE	ISLA	24° 34' 2.596" N	97° 40' 19.559" O	COSTERA	LAGUNA MADRE	TAMAULIPAS	SAN FERNANDO	0.298125	5.043
895	ISLA SIN NOMBRE	ISLA	24° 34' 28.430" N	97° 43' 39.086" O	COSTERA	LAGUNA MADRE	TAMAULIPAS	SAN FERNANDO	0.091262	3.055
896	ISLA SIN NOMBRE	ISLA	24° 35' 18.367" N	97° 43' 26.224" O	COSTERA	LAGUNA MADRE	TAMAULIPAS	SAN FERNANDO	0.080254	3.476
897	ISLA SIN NOMBRE	ISLA	24° 37' 21.784" N	97° 42' 49.840" O	COSTERA	LAGUNA MADRE	TAMAULIPAS	SAN FERNANDO	0.110918	2.747
898	ISLA SIN NOMBRE	ISLA	24° 37' 53.143" N	97° 41' 23.846" O	COSTERA	LAGUNA MADRE	TAMAULIPAS	SAN FERNANDO	0.052178	1.760
899	ISLA SIN NOMBRE	ISLA	24° 38' 24.279" N	97° 41' 16.485" O	COSTERA	LAGUNA MADRE	TAMAULIPAS	SAN FERNANDO	0.253788	6.209
900	ISLA SIN NOMBRE	ISLA	24° 38' 45.056" N	97° 41' 37.436" O	COSTERA	LAGUNA MADRE	TAMAULIPAS	SAN FERNANDO	0.010576	0.575
901	ISLA SIN NOMBRE	ISLA	24° 38' 52.448" N	97° 41' 41.746" O	COSTERA	LAGUNA MADRE	TAMAULIPAS	SAN FERNANDO	0.010754	0.445
902	ISLA SIN NOMBRE	ISLA	24° 38' 56.655" N	97° 42' 19.060" O	COSTERA	LAGUNA MADRE	TAMAULIPAS	SAN FERNANDO	0.041408	1.070
903	ISLA SIN NOMBRE	ISLA	24° 39' 3.256" N	97° 41' 40.618" O	COSTERA	LAGUNA MADRE	TAMAULIPAS	SAN FERNANDO	0.053107	1.839
904	ISLA SIN NOMBRE	ISLA	24° 39' 15.099" N	97° 42' 17.020" O	COSTERA	LAGUNA MADRE	TAMAULIPAS	SAN FERNANDO	0.032104	1.433
905	ISLA SIN NOMBRE	ISLA	24° 39' 24.521" N	97° 41' 47.755" O	COSTERA	LAGUNA MADRE	TAMAULIPAS	SAN FERNANDO	0.005358	0.389
906	ISLA SIN NOMBRE	ISLA	24° 38' 46.623" N	97° 42' 15.416" O	COSTERA	LAGUNA MADRE	TAMAULIPAS	SAN FERNANDO	0.426379	7.450
907	ISLA SIN NOMBRE	ISLA	24° 39' 31.769" N	97° 42' 7.444" O	COSTERA	LAGUNA MADRE	TAMAULIPAS	SAN FERNANDO	0.012157	0.473
908	ISLA SIN NOMBRE	ISLA	24° 39' 31.396" N	97° 42' 16.374" O	COSTERA	LAGUNA MADRE	TAMAULIPAS	SAN FERNANDO	0.046359	1.323
909	ISLA SIN NOMBRE	ISLA	24° 39' 33.627" N	97° 41' 51.651" O	COSTERA	LAGUNA MADRE	TAMAULIPAS	SAN FERNANDO	0.039187	1.143
910	ISLA SIN NOMBRE	ISLA	24° 39' 52.165" N	97° 42' 10.396" O	COSTERA	LAGUNA MADRE	TAMAULIPAS	SAN FERNANDO	0.006225	0.286
911	ISLA SIN NOMBRE	ISLA	24° 39' 53.212" N	97° 42' 17.087" O	COSTERA	LAGUNA MADRE	TAMAULIPAS	SAN FERNANDO	0.002572	0.204
912	ISLA SIN NOMBRE	ISLA	24° 40' 0.714" N	97° 42' 8.681" O	COSTERA	LAGUNA MADRE	TAMAULIPAS	SAN FERNANDO	0.016914	0.648
913	ISLA SIN NOMBRE	ISLA	24° 39' 47.775" N	97° 42' 2.789" O	COSTERA	LAGUNA MADRE	TAMAULIPAS	SAN FERNANDO	0.153715	3.360
914	ISLA SIN NOMBRE	ISLA	24° 40' 4.651" N	97° 42' 16.106" O	COSTERA	LAGUNA MADRE	TAMAULIPAS	SAN FERNANDO	0.002800	0.228
915	ISLA SIN NOMBRE	ISLA	24° 40' 10.882" N	97° 41' 54.085" O	COSTERA	LAGUNA MADRE	TAMAULIPAS	SAN FERNANDO	0.010610	0.461
916	ISLA SIN NOMBRE	ISLA	24° 40' 13.801" N	97° 42' 13.459" O	COSTERA	LAGUNA MADRE	TAMAULIPAS	SAN FERNANDO	0.002383	0.238
917	ISLA SIN NOMBRE	ISLA	24° 40' 21.428" N	97° 41' 51.868" O	COSTERA	LAGUNA MADRE	TAMAULIPAS	SAN FERNANDO	0.023162	0.803
918	ISLA SIN NOMBRE	ISLA	24° 40' 23.583" N	97° 42' 7.385" O	COSTERA	LAGUNA MADRE	TAMAULIPAS	SAN FERNANDO	0.046812	0.996
919	ISLA SIN NOMBRE	ISLA	24° 40' 19.955" N	97° 41' 59.175" O	COSTERA	LAGUNA MADRE	TAMAULIPAS	SAN FERNANDO	0.050094	1.466
920	ISLA SIN NOMBRE	ISLA	24° 40' 31.554" N	97° 41' 53.128" O	COSTERA	LAGUNA MADRE	TAMAULIPAS	SAN FERNANDO	0.004015	0.288

NÚM.	NOMBRE GEOGRÁFICO	TÉRMINO GENÉRICO	LATITUD	LONGITUD	ZONA	ELEMENTO DE REFERENCIA	ESTADO	MUNICIPIO	SUPERFICIE (KM <sup>2</sup> )	PERÍMETRO (KM)
921	ISLA SIN NOMBRE	ISLA	24° 40' 34.526" N	97° 42' 10.274" O	COSTERA	LAGUNA MADRE	TAMAULIPAS	SAN FERNANDO	0.003000	0.245
922	ISLA SIN NOMBRE	ISLA	24° 40' 46.408" N	97° 42' 1.365" O	COSTERA	LAGUNA MADRE	TAMAULIPAS	SAN FERNANDO	0.011965	0.472
923	ISLA SIN NOMBRE	ISLA	24° 40' 40.567" N	97° 41' 53.630" O	COSTERA	LAGUNA MADRE	TAMAULIPAS	SAN FERNANDO	0.068094	1.471
924	ISLA SIN NOMBRE	ISLA	24° 40' 56.019" N	97° 41' 56.577" O	COSTERA	LAGUNA MADRE	TAMAULIPAS	SAN FERNANDO	0.014921	0.563
925	ISLA SIN NOMBRE	ISLA	24° 41' 12.188" N	97° 41' 55.882" O	COSTERA	LAGUNA MADRE	TAMAULIPAS	SAN FERNANDO	0.068685	1.651
926	ISLA SIN NOMBRE	ISLA	24° 40' 29.497" N	97° 42' 30.600" O	COSTERA	LAGUNA MADRE	TAMAULIPAS	SAN FERNANDO	1.864401	13.889
927	ISLA SIN NOMBRE	ISLA	24° 41' 36.878" N	97° 41' 51.985" O	COSTERA	LAGUNA MADRE	TAMAULIPAS	SAN FERNANDO	0.005553	0.371
928	ISLA SIN NOMBRE	ISLA	24° 41' 47.518" N	97° 41' 58.554" O	COSTERA	LAGUNA MADRE	TAMAULIPAS	SAN FERNANDO	0.195141	2.974
929	ISLA SIN NOMBRE	ISLA	24° 42' 13.603" N	97° 42' 13.379" O	COSTERA	LAGUNA MADRE	TAMAULIPAS	SAN FERNANDO	0.025148	0.733
930	ISLA SIN NOMBRE	ISLA	24° 41' 51.947" N	97° 38' 6.401" O	COSTERA	LAGUNA MADRE	TAMAULIPAS	SAN FERNANDO	0.195801	2.751
931	ISLA SIN NOMBRE	ISLA	24° 42' 24.131" N	97° 42' 12.123" O	COSTERA	LAGUNA MADRE	TAMAULIPAS	SAN FERNANDO	0.034176	0.822
932	ISLA SIN NOMBRE	ISLA	24° 42' 23.453" N	97° 38' 13.148" O	COSTERA	LAGUNA MADRE	TAMAULIPAS	SAN FERNANDO	0.099565	1.228
933	ISLA SIN NOMBRE	ISLA	24° 42' 16.844" N	97° 41' 52.457" O	COSTERA	LAGUNA MADRE	TAMAULIPAS	SAN FERNANDO	0.150148	2.984
934	ISLA SIN NOMBRE	ISLA	24° 42' 34.637" N	97° 42' 54.730" O	COSTERA	LAGUNA MADRE	TAMAULIPAS	SAN FERNANDO	0.557715	4.867
935	ISLA SIN NOMBRE	ISLA	24° 42' 49.920" N	97° 41' 8.260" O	COSTERA	LAGUNA MADRE	TAMAULIPAS	SAN FERNANDO	0.031997	0.883
936	ISLA SIN NOMBRE	ISLA	24° 42' 59.279" N	97° 40' 42.472" O	COSTERA	LAGUNA MADRE	TAMAULIPAS	SAN FERNANDO	0.038298	0.861
937	ISLA SIN NOMBRE	ISLA	24° 42' 45.751" N	97° 37' 57.841" O	COSTERA	LAGUNA MADRE	TAMAULIPAS	SAN FERNANDO	0.171900	2.195
938	ISLA SIN NOMBRE	ISLA	24° 43' 5.029" N	97° 41' 40.884" O	COSTERA	LAGUNA MADRE	TAMAULIPAS	SAN FERNANDO	0.042271	0.879
939	ISLA SIN NOMBRE	ISLA	24° 43' 3.398" N	97° 41' 12.857" O	COSTERA	LAGUNA MADRE	TAMAULIPAS	SAN FERNANDO	0.090478	1.418
940	ISLA SIN NOMBRE	ISLA	24° 43' 9.346" N	97° 42' 10.104" O	COSTERA	LAGUNA MADRE	TAMAULIPAS	SAN FERNANDO	0.067320	1.246
941	ISLA SIN NOMBRE	ISLA	24° 43' 29.659" N	97° 41' 9.503" O	COSTERA	LAGUNA MADRE	TAMAULIPAS	SAN FERNANDO	0.032669	1.203
942	ISLA SIN NOMBRE	ISLA	24° 43' 38.558" N	97° 42' 15.487" O	COSTERA	LAGUNA MADRE	TAMAULIPAS	SAN FERNANDO	0.017229	0.556
943	ISLA SIN NOMBRE	ISLA	24° 43' 46.545" N	97° 41' 16.706" O	COSTERA	LAGUNA MADRE	TAMAULIPAS	SAN FERNANDO	0.022707	0.672
944	ISLA SIN NOMBRE	ISLA	24° 44' 3.031" N	97° 40' 55.249" O	MARINA COSTERA	LAGUNA MADRE	TAMAULIPAS (FRENTE A)	SAN FERNANDO (FRENTE A)	0.021735	0.599
945	ISLA SIN NOMBRE	ISLA	24° 44' 6.125" N	97° 40' 41.023" O	COSTERA	LAGUNA MADRE	TAMAULIPAS (FRENTE A)	SAN FERNANDO (FRENTE A)	0.036636	0.919
946	ISLA SIN NOMBRE	ISLA	24° 44' 22.429" N	97° 41' 36.781" O	COSTERA	LAGUNA MADRE	TAMAULIPAS	SAN FERNANDO	0.075165	1.453
947	ISLA SIN NOMBRE	ISLA	24° 44' 31.298" N	97° 41' 16.621" O	COSTERA	LAGUNA MADRE	TAMAULIPAS	SAN FERNANDO	0.018629	0.892

NÚM.	NOMBRE GEOGRÁFICO	TÉRMINO GENÉRICO	LATITUD	LONGITUD	ZONA	ELEMENTO DE REFERENCIA	ESTADO	MUNICIPIO	SUPERFICIE (KM²)	PERÍMETRO (KM)
948	ISLA SIN NOMBRE	ISLA	24° 44' 33.536" N	97° 40' 42.598" O	COSTERA	LAGUNA MADRE	TAMAULIPAS	SAN FERNANDO	0.021625	0.771
949	ISLA SIN NOMBRE	ISLA	24° 44' 13.737" N	97° 42' 52.422" O	COSTERA	LAGUNA MADRE	TAMAULIPAS	SAN FERNANDO	0.763738	6.448
950	ISLA SIN NOMBRE	ISLA	24° 44' 34.861" N	97° 39' 57.869" O	COSTERA	LAGUNA MADRE	TAMAULIPAS	SAN FERNANDO	0.015646	0.565
951	ISLA SIN NOMBRE	ISLA	24° 44' 34.961" N	97° 42' 20.869" O	COSTERA	LAGUNA MADRE	TAMAULIPAS	SAN FERNANDO	0.106328	1.267
952	ISLA SIN NOMBRE	ISLA	24° 44' 41.334" N	97° 41' 37.028" O	COSTERA	LAGUNA MADRE	TAMAULIPAS	SAN FERNANDO	0.042483	1.070
953	ISLA SIN NOMBRE	ISLA	24° 44' 47.072" N	97° 40' 34.608" O	COSTERA	LAGUNA MADRE	TAMAULIPAS	SAN FERNANDO	0.040457	0.988
954	ISLA SIN NOMBRE	ISLA	24° 44' 48.300" N	97° 41' 14.044" O	COSTERA	LAGUNA MADRE	TAMAULIPAS	SAN FERNANDO	0.165309	1.826
955	ISLA SIN NOMBRE	ISLA	24° 44' 51.993" N	97° 42' 52.984" O	COSTERA	LAGUNA MADRE	TAMAULIPAS	SAN FERNANDO	0.136006	1.701
956	ISLA SIN NOMBRE	ISLA	24° 45' 21.287" N	97° 41' 24.318" O	COSTERA	LAGUNA MADRE	TAMAULIPAS	SAN FERNANDO	0.039298	1.036
957	ISLA SIN NOMBRE	ISLA	24° 45' 22.320" N	97° 41' 44.466" O	COSTERA	LAGUNA MADRE	TAMAULIPAS	SAN FERNANDO	0.164485	1.996
958	ISLA SIN NOMBRE	ISLA	24° 45' 46.886" N	97° 41' 35.787" O	COSTERA	LAGUNA MADRE	TAMAULIPAS	SAN FERNANDO	0.142932	1.782
959	ISLA SIN NOMBRE	ISLA	24° 45' 54.090" N	97° 42' 46.991" O	COSTERA	LAGUNA MADRE	TAMAULIPAS	SAN FERNANDO	0.088396	1.231
960	ISLA SIN NOMBRE	ISLA	24° 45' 46.478" N	97° 42' 4.944" O	COSTERA	LAGUNA MADRE	TAMAULIPAS	SAN FERNANDO	0.428408	3.258
961	ISLA SIN NOMBRE	ISLA	24° 46' 19.737" N	97° 42' 39.991" O	COSTERA	LAGUNA MADRE	TAMAULIPAS	SAN FERNANDO	0.082861	1.502
962	ISLA SIN NOMBRE	ISLA	24° 46' 11.057" N	97° 37' 22.388" O	COSTERA	LAGUNA MADRE	TAMAULIPAS	SAN FERNANDO	0.016359	1.002
963	ISLA SIN NOMBRE	ISLA	24° 46' 13.287" N	97° 36' 59.842" O	COSTERA	LAGUNA MADRE	TAMAULIPAS	SAN FERNANDO	0.009747	0.487
964	ISLA SIN NOMBRE	ISLA	24° 46' 44.307" N	97° 41' 41.225" O	COSTERA	LAGUNA MADRE	TAMAULIPAS	SAN FERNANDO	0.082124	1.698
965	ISLA SIN NOMBRE	ISLA	24° 47' 39.515" N	97° 41' 9.519" O	COSTERA	LAGUNA MADRE	TAMAULIPAS	SAN FERNANDO	0.061080	2.059
966	ISLA SIN NOMBRE	ISLA	24° 47' 44.164" N	97° 41' 45.955" O	COSTERA	LAGUNA MADRE	TAMAULIPAS	SAN FERNANDO	0.092117	2.167
967	ISLA SIN NOMBRE	ISLA	24° 48' 0.554" N	97° 41' 44.293" O	COSTERA	LAGUNA MADRE	TAMAULIPAS	SAN FERNANDO	0.028255	1.504
968	ISLA SIN NOMBRE	ISLA	24° 48' 6.923" N	97° 36' 30.233" O	COSTERA	LAGUNA MADRE	TAMAULIPAS	SAN FERNANDO	0.224277	2.025
969	ISLA SIN NOMBRE	ISLA	24° 48' 20.497" N	97° 41' 58.119" O	COSTERA	LAGUNA MADRE	TAMAULIPAS	SAN FERNANDO	0.135281	2.434
970	ISLA SIN NOMBRE	ISLA	24° 48' 37.944" N	97° 41' 33.698" O	COSTERA	LAGUNA MADRE	TAMAULIPAS	SAN FERNANDO	0.313486	4.422
971	ISLA SIN NOMBRE	ISLA	24° 48' 55.850" N	97° 42' 39.717" O	COSTERA	LAGUNA MADRE	TAMAULIPAS	SAN FERNANDO	0.150286	2.153
972	ISLA SIN NOMBRE	ISLA	24° 48' 51.979" N	97° 40' 51.880" O	COSTERA	LAGUNA MADRE	TAMAULIPAS	SAN FERNANDO	0.426795	5.203
973	ISLA SIN NOMBRE	ISLA	24° 49' 21.574" N	97° 51' 31.779" O	COSTERA	LAGUNA LA NACHA	TAMAULIPAS	SAN FERNANDO	0.184742	3.347
974	ISLA SIN NOMBRE	ISLA	24° 50' 4.373" N	97° 44' 18.260" O	COSTERA	LAGUNA MADRE	TAMAULIPAS	SAN FERNANDO	0.035811	0.708

NÚM.	NOMBRE GEOGRÁFICO	TÉRMINO GENÉRICO	LATITUD	LONGITUD	ZONA	ELEMENTO DE REFERENCIA	ESTADO	MUNICIPIO	SUPERFICIE (KM <sup>2</sup> )	PERÍMETRO (KM)
975	ISLA SIN NOMBRE	ISLA	24° 49' 56.860" N	97° 43' 44.035" O	COSTERA	LAGUNA MADRE	TAMAULIPAS	SAN FERNANDO	0.707083	6.232
976	ISLA SIN NOMBRE	ISLA	24° 49' 59.655" N	97° 42' 43.469" O	COSTERA	LAGUNA MADRE	TAMAULIPAS	SAN FERNANDO	0.733337	6.766
977	ISLA SIN NOMBRE	ISLA	24° 50' 19.800" N	97° 44' 17.444" O	COSTERA	LAGUNA MADRE	TAMAULIPAS	SAN FERNANDO	0.172421	1.859
978	ISLA SIN NOMBRE	ISLA	24° 50' 18.873" N	97° 43' 46.476" O	COSTERA	LAGUNA MADRE	TAMAULIPAS	SAN FERNANDO	0.422619	3.450
979	ISLA SIN NOMBRE	ISLA	24° 50' 50.472" N	97° 44' 8.376" O	COSTERA	LAGUNA MADRE	TAMAULIPAS	SAN FERNANDO	0.145856	1.877
980	ISLA SIN NOMBRE	ISLA	24° 51' 20.187" N	97° 42' 15.160" O	COSTERA	LAGUNA MADRE	TAMAULIPAS	SAN FERNANDO	0.138585	1.644
981	ISLA SIN NOMBRE	ISLA	24° 51' 54.893" N	97° 43' 46.204" O	COSTERA	LAGUNA MADRE	TAMAULIPAS	SAN FERNANDO	0.036397	0.763
982	ISLA SIN NOMBRE	ISLA	24° 51' 39.568" N	97° 43' 43.704" O	COSTERA	LAGUNA MADRE	TAMAULIPAS	SAN FERNANDO	0.719865	5.697
983	ISLA SIN NOMBRE	ISLA	24° 52' 7.556" N	97° 49' 12.793" O	COSTERA	LAGUNA LA NACHA	TAMAULIPAS	SAN FERNANDO	0.071103	1.796
984	ISLA SIN NOMBRE	ISLA	24° 52' 15.894" N	97° 48' 27.695" O	COSTERA	LAGUNA LA NACHA	TAMAULIPAS	SAN FERNANDO	0.242325	3.709
985	ISLA SIN NOMBRE	ISLA	24° 51' 45.234" N	97° 43' 4.696" O	COSTERA	LAGUNA MADRE	TAMAULIPAS	SAN FERNANDO	1.019213	6.743
986	ISLA SIN NOMBRE	ISLA	24° 53' 5.690" N	97° 43' 33.248" O	COSTERA	LAGUNA MADRE	TAMAULIPAS	SAN FERNANDO	0.223772	1.829
987	ISLA SIN NOMBRE	ISLA	24° 53' 22.060" N	97° 39' 11.081" O	COSTERA	LAGUNA MADRE	TAMAULIPAS	SAN FERNANDO	0.109659	2.323
988	ISLA SIN NOMBRE	ISLA	24° 53' 44.690" N	97° 36' 50.634" O	COSTERA	LAGUNA MADRE	TAMAULIPAS	SAN FERNANDO	0.049317	0.922
989	ISLA SIN NOMBRE	ISLA	24° 54' 4.998" N	97° 37' 0.816" O	COSTERA	LAGUNA MADRE	TAMAULIPAS	SAN FERNANDO	0.187542	2.067
990	ISLA SIN NOMBRE	ISLA	24° 54' 18.772" N	97° 47' 11.174" O	COSTERA	LAGUNA LA NACHA	TAMAULIPAS	SAN FERNANDO	0.524899	6.235
991	ISLA SIN NOMBRE	ISLA	24° 54' 11.358" N	97° 35' 58.509" O	COSTERA	LAGUNA MADRE	TAMAULIPAS	SAN FERNANDO	0.542023	2.941
992	ISLA SIN NOMBRE	ISLA	24° 54' 25.962" N	97° 36' 46.759" O	COSTERA	LAGUNA MADRE	TAMAULIPAS	SAN FERNANDO	0.071036	1.607
993	ISLA SIN NOMBRE	ISLA	24° 54' 30.700" N	97° 34' 35.390" O	COSTERA	LAGUNA MADRE	TAMAULIPAS	SAN FERNANDO	0.036366	0.862
994	ISLA SIN NOMBRE	ISLA	24° 54' 55.978" N	97° 36' 59.323" O	COSTERA	LAGUNA MADRE	TAMAULIPAS	SAN FERNANDO	0.016538	0.632
995	ISLA SIN NOMBRE	ISLA	24° 55' 1.264" N	97° 36' 53.981" O	COSTERA	LAGUNA MADRE	TAMAULIPAS	SAN FERNANDO	0.063963	1.255
996	ISLA SIN NOMBRE	ISLA	24° 54' 36.630" N	97° 37' 18.904" O	COSTERA	LAGUNA MADRE	TAMAULIPAS	SAN FERNANDO	1.395546	5.419
997	ISLA SIN NOMBRE	ISLA	24° 55' 12.617" N	97° 36' 50.463" O	COSTERA	LAGUNA MADRE	TAMAULIPAS	SAN FERNANDO	0.247156	2.855
998	ISLA SIN NOMBRE	ISLA	24° 55' 32.845" N	97° 36' 46.376" O	COSTERA	LAGUNA MADRE	TAMAULIPAS	SAN FERNANDO	0.237492	1.919
999	ISLA SIN NOMBRE	ISLA	24° 55' 32.444" N	97° 36' 23.984" O	COSTERA	LAGUNA MADRE	TAMAULIPAS	SAN FERNANDO	0.369738	3.704
1000	ISLA SIN NOMBRE	ISLA	24° 57' 24.670" N	97° 33' 50.056" O	COSTERA	LAGUNA MADRE	TAMAULIPAS	SAN FERNANDO	0.020510	0.573
1001	ISLA SIN NOMBRE	ISLA	24° 58' 2.646" N	97° 33' 21.860" O	COSTERA	LAGUNA MADRE	TAMAULIPAS	SAN FERNANDO	0.023756	0.597

NÚM.	NOMBRE GEOGRÁFICO	TÉRMINO GENÉRICO	LATITUD	LONGITUD	ZONA	ELEMENTO DE REFERENCIA	ESTADO	MUNICIPIO	SUPERFICIE (KM <sup>2</sup> )	PERÍMETRO (KM)
1002	ISLA SIN NOMBRE	ISLA	24° 58' 5.966" N	97° 34' 4.787" O	COSTERA	LAGUNA MADRE	TAMAULIPAS	SAN FERNANDO	0.134096	1.510
1003	ISLA SIN NOMBRE	ISLA	24° 58' 21.808" N	97° 33' 17.554" O	COSTERA	LAGUNA MADRE	TAMAULIPAS	SAN FERNANDO	0.194885	1.891
1004	ISLA SIN NOMBRE	ISLA	24° 58' 38.112" N	97° 33' 22.107" O	COSTERA	LAGUNA MADRE	TAMAULIPAS	SAN FERNANDO	0.023931	0.731
1005	ISLA SIN NOMBRE	ISLA	24° 58' 42.940" N	97° 40' 12.279" O	COSTERA	LAGUNA MADRE	TAMAULIPAS	SAN FERNANDO	0.097809	1.532
1006	ISLA SIN NOMBRE	ISLA	24° 58' 44.717" N	97° 33' 40.764" O	COSTERA	LAGUNA MADRE	TAMAULIPAS	SAN FERNANDO	0.023619	0.616
1007	ISLA SIN NOMBRE	ISLA	24° 58' 51.468" N	97° 33' 1.415" O	COSTERA	LAGUNA MADRE	TAMAULIPAS	SAN FERNANDO	0.033822	0.885
1008	ISLA SIN NOMBRE	ISLA	24° 59' 9.923" N	97° 33' 5.961" O	COSTERA	LAGUNA MADRE	TAMAULIPAS	SAN FERNANDO	0.257254	2.016
1009	ISLA SIN NOMBRE	ISLA	24° 59' 58.628" N	97° 42' 11.467" O	COSTERA	LAGUNA MADRE	TAMAULIPAS	SAN FERNANDO	0.271704	3.070
1010	ISLA SIN NOMBRE	ISLA	24° 59' 55.049" N	97° 34' 33.880" O	COSTERA	LAGUNA MADRE	TAMAULIPAS	SAN FERNANDO	0.109778	1.296
1011	ISLA SIN NOMBRE	ISLA	24° 59' 28.515" N	97° 32' 25.678" O	COSTERA	LAGUNA MADRE	TAMAULIPAS	SAN FERNANDO	2.723209	13.114
1012	ISLA SIN NOMBRE	ISLA	25° 1' 19.884" N	97° 33' 35.811" O	COSTERA	LAGUNA MADRE	TAMAULIPAS	SAN FERNANDO	0.013930	0.659
1013	ISLA SIN NOMBRE	ISLA	25° 1' 27.698" N	97° 43' 8.229" O	COSTERA	LAGUNA MADRE	TAMAULIPAS	SAN FERNANDO	0.186319	2.739
1014	ISLA SIN NOMBRE	ISLA	25° 1' 38.367" N	97° 34' 3.374" O	COSTERA	LAGUNA MADRE	TAMAULIPAS	SAN FERNANDO	0.015259	0.678
1015	ISLA SIN NOMBRE	ISLA	25° 1' 57.494" N	97° 34' 31.496" O	COSTERA	LAGUNA MADRE	TAMAULIPAS	SAN FERNANDO	0.032379	1.143
1016	ISLA SIN NOMBRE	ISLA	25° 2' 5.539" N	97° 34' 44.642" O	COSTERA	LAGUNA MADRE	TAMAULIPAS	SAN FERNANDO	0.006597	0.361
1017	ISLA SIN NOMBRE	ISLA	25° 2' 9.253" N	97° 34' 50.540" O	COSTERA	LAGUNA MADRE	TAMAULIPAS	SAN FERNANDO	0.004700	0.312
1018	ISLA SIN NOMBRE	ISLA	25° 2' 21.204" N	97° 35' 5.456" O	COSTERA	LAGUNA MADRE	TAMAULIPAS	SAN FERNANDO	0.021070	0.897
1019	ISLA SIN NOMBRE	ISLA	25° 2' 25.413" N	97° 35' 15.006" O	COSTERA	LAGUNA MADRE	TAMAULIPAS	SAN FERNANDO	0.001918	0.196
1020	ISLA SIN NOMBRE	ISLA	25° 2' 3.674" N	97° 32' 52.325" O	COSTERA	LAGUNA MADRE	TAMAULIPAS	SAN FERNANDO	0.655910	3.563
1021	ISLA SIN NOMBRE	ISLA	25° 3' 0.648" N	97° 42' 59.085" O	COSTERA	LAGUNA MADRE	TAMAULIPAS	SAN FERNANDO	0.006107	0.395
1022	ISLA SIN NOMBRE	ISLA	25° 3' 5.449" N	97° 43' 5.008" O	COSTERA	LAGUNA MADRE	TAMAULIPAS	SAN FERNANDO	0.007941	0.447
1023	ISLA SIN NOMBRE	ISLA	25° 3' 2.793" N	97° 42' 36.142" O	COSTERA	LAGUNA MADRE	TAMAULIPAS	SAN FERNANDO	0.174979	3.672
1024	ISLA SIN NOMBRE	ISLA	25° 5' 39.585" N	97° 31' 22.652" O	COSTERA	LAGUNA MADRE	TAMAULIPAS	MATAMOROS	0.056072	0.916
1025	ISLA SIN NOMBRE	ISLA	25° 8' 20.452" N	97° 29' 54.671" O	COSTERA	LAGUNA MADRE	TAMAULIPAS	MATAMOROS	0.344840	2.327
1026	ISLA SIN NOMBRE	ISLA	25° 8' 24.126" N	97° 30' 16.051" O	COSTERA	LAGUNA MADRE	TAMAULIPAS	MATAMOROS	0.226287	2.996
1027	ISLA SIN NOMBRE	ISLA	25° 8' 51.366" N	97° 29' 48.431" O	COSTERA	LAGUNA MADRE	TAMAULIPAS	MATAMOROS	0.243870	2.084
1028	ISLA SIN NOMBRE	ISLA	25° 9' 36.566" N	97° 29' 35.228" O	COSTERA	LAGUNA MADRE	TAMAULIPAS	MATAMOROS	0.033814	0.693
1029	ISLA SIN NOMBRE	ISLA	25° 9' 47.534" N	97° 29' 27.495" O	COSTERA	LAGUNA MADRE	TAMAULIPAS	MATAMOROS	0.069750	1.156
1030	ISLA SIN NOMBRE	ISLA	25° 10' 12.248" N	97° 29' 22.499" O	COSTERA	LAGUNA MADRE	TAMAULIPAS	MATAMOROS	0.047321	0.870
1031	ISLA SIN NOMBRE	ISLA	25° 10' 49.126" N	97° 29' 4.512" O	COSTERA	LAGUNA MADRE	TAMAULIPAS	MATAMOROS	0.221720	2.421
1032	ISLA SIN NOMBRE	ISLA	25° 11' 13.108" N	97° 28' 47.731" O	COSTERA	LAGUNA MADRE	TAMAULIPAS	MATAMOROS	0.015655	0.457

NÚM.	NOMBRE GEOGRÁFICO	TÉRMINO GENÉRICO	LATITUD	LONGITUD	ZONA	ELEMENTO DE REFERENCIA	ESTADO	MUNICIPIO	SUPERFICIE (KM <sup>2</sup> )	PERÍMETRO (KM)
1033	ISLA SIN NOMBRE	ISLA	25° 11' 23.226" N	97° 28' 23.293" O	COSTERA	LAGUNA MADRE	TAMAULIPAS	MATAMOROS	0.057498	0.998
1034	ISLA SIN NOMBRE	ISLA	25° 13' 47.023" N	97° 41' 41.332" O	COSTERA	LAGUNA MADRE	TAMAULIPAS	MATAMOROS	0.010810	0.555
1035	ISLA SIN NOMBRE	ISLA	25° 14' 24.489" N	97° 41' 5.488" O	COSTERA	LAGUNA MADRE	TAMAULIPAS	MATAMOROS	0.001530	0.150
1036	ISLA SIN NOMBRE	ISLA	25° 14' 15.025" N	97° 41' 23.086" O	COSTERA	LAGUNA MADRE	TAMAULIPAS	MATAMOROS	0.119132	5.398
1037	ISLA SIN NOMBRE	ISLA	25° 14' 57.136" N	97° 40' 38.824" O	COSTERA	LAGUNA MADRE	TAMAULIPAS	MATAMOROS	0.050641	2.725
1038	ISLA SIN NOMBRE	ISLA	25° 15' 6.898" N	97° 40' 27.412" O	COSTERA	LAGUNA MADRE	TAMAULIPAS	MATAMOROS	0.008330	0.571
1039	ISLA SIN NOMBRE	ISLA	25° 15' 11.779" N	97° 39' 40.538" O	COSTERA	LAGUNA MADRE	TAMAULIPAS	MATAMOROS	0.031924	0.746
1040	ISLA SIN NOMBRE	ISLA	25° 16' 44.442" N	97° 26' 4.638" O	COSTERA	LAGUNA MADRE	TAMAULIPAS	MATAMOROS	0.141754	1.423
1041	ISLA SIN NOMBRE	ISLA	25° 16' 58.193" N	97° 25' 35.075" O	COSTERA	LAGUNA MADRE	TAMAULIPAS	MATAMOROS	0.061978	1.104
1042	ISLA SIN NOMBRE	ISLA	25° 17' 6.733" N	97° 25' 26.042" O	COSTERA	LAGUNA MADRE	TAMAULIPAS	MATAMOROS	0.011727	0.421
1043	ISLA SIN NOMBRE	ISLA	25° 17' 14.391" N	97° 25' 23.541" O	COSTERA	LAGUNA MADRE	TAMAULIPAS	MATAMOROS	0.007207	0.336
1044	ISLA SIN NOMBRE	ISLA	25° 17' 15.159" N	97° 25' 18.310" O	COSTERA	LAGUNA MADRE	TAMAULIPAS	MATAMOROS	0.012425	0.442
1045	ISLA SIN NOMBRE	ISLA	25° 17' 37.170" N	97° 25' 16.972" O	COSTERA	LAGUNA MADRE	TAMAULIPAS	MATAMOROS	0.092515	1.274
1046	ISLA SIN NOMBRE	ISLA	25° 17' 48.095" N	97° 25' 30.232" O	COSTERA	LAGUNA MADRE	TAMAULIPAS	MATAMOROS	0.063721	1.344
1047	ISLA SIN NOMBRE	ISLA	25° 18' 5.304" N	97° 36' 37.772" O	COSTERA	LAGUNA MADRE	TAMAULIPAS	MATAMOROS	0.332513	4.442
1048	ISLOTE SIN NOMBRE	ISLA	25° 18' 7.114" N	97° 25' 25.677" O	COSTERA	LAGUNA MADRE	TAMAULIPAS	MATAMOROS	0.022872	0.632
1049	ISLOTE SIN NOMBRE	ISLA	25° 18' 40.169" N	97° 25' 25.803" O	COSTERA	LAGUNA MADRE	TAMAULIPAS	MATAMOROS	0.034051	0.731
1050	ISLOTE SIN NOMBRE	ISLA	25° 18' 48.496" N	97° 24' 40.645" O	COSTERA	LAGUNA MADRE	TAMAULIPAS	MATAMOROS	0.059666	0.943
1051	ISLA SIN NOMBRE	ISLA	25° 18' 43.071" N	97° 25' 49.180" O	COSTERA	LAGUNA MADRE	TAMAULIPAS	MATAMOROS	0.259937	3.005
1052	ISLOTE SIN NOMBRE	ISLA	25° 18' 59.258" N	97° 24' 33.037" O	COSTERA	LAGUNA MADRE	TAMAULIPAS	MATAMOROS	0.111111	1.548
1053	ISLA SIN NOMBRE	ISLA	25° 19' 26.688" N	97° 38' 6.471" O	COSTERA	LAGUNA MADRE	TAMAULIPAS	MATAMOROS	0.229613	2.380
1054	ISLA SIN NOMBRE	ISLA	25° 19' 29.835" N	97° 32' 36.196" O	COSTERA	LAGUNA MADRE	TAMAULIPAS	MATAMOROS	0.079737	1.115
1055	ISLA SIN NOMBRE	ISLA	25° 19' 28.763" N	97° 32' 19.102" O	COSTERA	LAGUNA MADRE	TAMAULIPAS	MATAMOROS	0.149556	1.821
1056	ISLA SIN NOMBRE	ISLA	25° 19' 55.720" N	97° 41' 58.676" O	COSTERA	LAGUNA MADRE	TAMAULIPAS	MATAMOROS	0.006184	0.480
1057	ISLA SIN NOMBRE	ISLA	25° 18' 55.750" N	97° 25' 11.745" O	COSTERA	LAGUNA MADRE	TAMAULIPAS	MATAMOROS	0.680561	7.053
1058	ISLA SIN NOMBRE	ISLA	25° 19' 54.069" N	97° 32' 10.685" O	COSTERA	LAGUNA MADRE	TAMAULIPAS	MATAMOROS	0.006403	0.300
1059	ISLOTE SIN NOMBRE	ISLA	25° 19' 34.479" N	97° 24' 19.112" O	COSTERA	LAGUNA MADRE	TAMAULIPAS	MATAMOROS	0.158036	1.509
1060	ISLA SIN NOMBRE	ISLA	25° 20' 11.239" N	97° 42' 57.257" O	COSTERA	LAGUNA MADRE	TAMAULIPAS	MATAMOROS	0.042201	0.824
1061	ISLA SIN NOMBRE	ISLA	25° 20' 14.033" N	97° 42' 40.005" O	COSTERA	LAGUNA MADRE	TAMAULIPAS	MATAMOROS	0.011129	0.463
1062	ISLA SIN NOMBRE	ISLA	25° 19' 55.094" N	97° 31' 26.294" O	COSTERA	LAGUNA MADRE	TAMAULIPAS	MATAMOROS	0.028544	0.848
1063	ISLA SIN NOMBRE	ISLA	25° 19' 46.894" N	97° 24' 39.572" O	COSTERA	LAGUNA MADRE	TAMAULIPAS	MATAMOROS	0.087128	1.119
1064	ISLA SIN NOMBRE	ISLA	25° 20' 12.722" N	97° 41' 56.764" O	MARINA COSTERA	LAGUNA MADRE	TAMAULIPAS (FRENTE A)	MATAMOROS (FRENTE A)	0.025057	1.311
1065	ISLA SIN NOMBRE	ISLA	25° 20' 23.993" N	97° 42' 54.791" O	COSTERA	LAGUNA MADRE	TAMAULIPAS	MATAMOROS	0.009453	0.457
1066	ISLOTE SIN NOMBRE	ISLA	25° 19' 52.579" N	97° 25' 4.021" O	COSTERA	LAGUNA MADRE	TAMAULIPAS	MATAMOROS	0.065055	1.119
1067	ISLOTE SIN NOMBRE	ISLA	25° 19' 58.884" N	97° 24' 17.918" O	COSTERA	LAGUNA MADRE	TAMAULIPAS	MATAMOROS	0.050529	1.053
1068	ISLA SIN NOMBRE	ISLA	25° 20' 6.404" N	97° 24' 35.710" O	COSTERA	LAGUNA MADRE	TAMAULIPAS	MATAMOROS	0.205289	2.007
1069	ISLOTE SIN NOMBRE	ISLA	25° 20' 22.139" N	97° 24' 34.040" O	COSTERA	LAGUNA MADRE	TAMAULIPAS	MATAMOROS	0.053227	0.884
1070	ISLA SIN NOMBRE	ISLA	25° 20' 23.955" N	97° 32' 5.710" O	COSTERA	LAGUNA MADRE	TAMAULIPAS	MATAMOROS	0.396404	4.401
1071	ISLOTE SIN NOMBRE	ISLA	25° 20' 36.774" N	97° 24' 52.988" O	COSTERA	LAGUNA MADRE	TAMAULIPAS	MATAMOROS	0.007859	0.356
1072	ISLOTE SIN NOMBRE	ISLA	25° 20' 31.233" N	97° 23' 44.753" O	COSTERA	LAGUNA MADRE	TAMAULIPAS	MATAMOROS	0.126778	1.797
1073	ISLA SIN NOMBRE	ISLA	25° 20' 50.213" N	97° 30' 8.887" O	COSTERA	LAGUNA MADRE	TAMAULIPAS	MATAMOROS	0.195119	2.285
1074	ISLA SIN NOMBRE	ISLA	25° 20' 54.182" N	97° 32' 1.461" O	COSTERA	LAGUNA MADRE	TAMAULIPAS	MATAMOROS	0.126207	1.390
1075	ISLOTE SIN NOMBRE	ISLA	25° 20' 38.959" N	97° 24' 2.630" O	COSTERA	LAGUNA MADRE	TAMAULIPAS	MATAMOROS	0.194528	1.826
1076	ISLOTE SIN NOMBRE	ISLA	25° 20' 49.396" N	97° 23' 41.382" O	COSTERA	LAGUNA MADRE	TAMAULIPAS	MATAMOROS	0.080874	1.058
1077	ISLOTE SIN NOMBRE	ISLA	25° 20' 55.183" N	97° 25' 3.803" O	COSTERA	LAGUNA MADRE	TAMAULIPAS	MATAMOROS	0.016484	0.490
1078	ISLA SIN NOMBRE	ISLA	25° 20' 49.944" N	97° 32' 28.096" O	COSTERA	LAGUNA MADRE	TAMAULIPAS	MATAMOROS	0.509474	4.623

NÚM.	NOMBRE GEOGRÁFICO	TÉRMINO GENÉRICO	LATITUD	LONGITUD	ZONA	ELEMENTO DE REFERENCIA	ESTADO	MUNICIPIO	SUPERFICIE (KM <sup>2</sup> )	PERÍMETRO (KM)
1079	ISLA SIN NOMBRE	ISLA	25° 20' 55.112" N	97° 31' 38.788" O	COSTERA	LAGUNA MADRE	TAMAULIPAS	MATAMOROS	0.222597	3.408
1080	ISLA SIN NOMBRE	ISLA	25° 20' 54.839" N	97° 26' 49.576" O	COSTERA	LAGUNA MADRE	TAMAULIPAS	MATAMOROS	0.536458	3.675
1081	ISLOTE SIN NOMBRE	ISLA	25° 20' 59.658" N	97° 24' 42.473" O	COSTERA	LAGUNA MADRE	TAMAULIPAS	MATAMOROS	0.101856	1.895
1082	ISLA SIN NOMBRE	ISLA	25° 21' 9.861" N	97° 25' 18.602" O	COSTERA	LAGUNA MADRE	TAMAULIPAS	MATAMOROS	0.258029	2.448
1083	ISLA SIN NOMBRE	ISLA	25° 21' 26.181" N	97° 32' 24.795" O	COSTERA	LAGUNA MADRE	TAMAULIPAS	MATAMOROS	0.362760	2.298
1084	ISLOTE SIN NOMBRE	ISLA	25° 21' 11.394" N	97° 23' 34.612" O	COSTERA	LAGUNA MADRE	TAMAULIPAS	MATAMOROS	0.275297	3.109
1085	ISLOTE SIN NOMBRE	ISLA	25° 21' 20.949" N	97° 24' 46.322" O	COSTERA	LAGUNA MADRE	TAMAULIPAS	MATAMOROS	0.024079	0.585
1086	ISLA SIN NOMBRE	ISLA	25° 21' 19.125" N	97° 24' 31.469" O	COSTERA	LAGUNA MADRE	TAMAULIPAS	MATAMOROS	0.127834	1.456
1087	ISLOTE SIN NOMBRE	ISLA	25° 21' 28.129" N	97° 26' 55.613" O	COSTERA	LAGUNA MADRE	TAMAULIPAS	MATAMOROS	0.054155	0.869
1088	ISLOTE SIN NOMBRE	ISLA	25° 21' 27.332" N	97° 24' 1.748" O	COSTERA	LAGUNA MADRE	TAMAULIPAS	MATAMOROS	0.015445	0.459
1089	ISLA SIN NOMBRE	ISLA	25° 21' 34.619" N	97° 31' 51.556" O	COSTERA	LAGUNA MADRE	TAMAULIPAS	MATAMOROS	0.181461	1.713
1090	ISLA SIN NOMBRE	ISLA	25° 21' 39.062" N	97° 42' 0.868" O	COSTERA	LAGUNA MADRE	TAMAULIPAS	MATAMOROS	1.239259	5.424
1091	ISLA SIN NOMBRE	ISLA	25° 21' 48.642" N	97° 32' 17.402" O	COSTERA	LAGUNA MADRE	TAMAULIPAS	MATAMOROS	0.256116	1.938
1092	ISLOTE SIN NOMBRE	ISLA	25° 21' 41.098" N	97° 23' 26.141" O	COSTERA	LAGUNA MADRE	TAMAULIPAS	MATAMOROS	0.062056	0.952
1093	ISLA SIN NOMBRE	ISLA	25° 21' 33.120" N	97° 23' 9.258" O	COSTERA	LAGUNA MADRE	TAMAULIPAS	MATAMOROS	0.328613	3.957
1094	ISLA SIN NOMBRE	ISLA	25° 22' 1.559" N	97° 31' 40.173" O	COSTERA	LAGUNA MADRE	TAMAULIPAS	MATAMOROS	0.548935	3.414
1095	ISLA SIN NOMBRE	ISLA	25° 21' 46.250" N	97° 32' 53.183" O	COSTERA	LAGUNA MADRE	TAMAULIPAS	MATAMOROS	0.889623	6.905
1096	ISLA SIN NOMBRE	ISLA	25° 22' 17.232" N	97° 32' 30.094" O	COSTERA	LAGUNA MADRE	TAMAULIPAS	MATAMOROS	0.014266	0.507
1097	ISLA SIN NOMBRE	ISLA	25° 22' 23.149" N	97° 32' 21.051" O	COSTERA	LAGUNA MADRE	TAMAULIPAS	MATAMOROS	0.086703	1.096
1098	ISLA SIN NOMBRE	ISLA	25° 22' 32.927" N	97° 33' 21.731" O	COSTERA	LAGUNA MADRE	TAMAULIPAS	MATAMOROS	0.027769	0.806
1099	ISLA SIN NOMBRE	ISLA	25° 22' 24.266" N	97° 32' 40.325" O	COSTERA	LAGUNA MADRE	TAMAULIPAS	MATAMOROS	0.228425	2.579
1100	ISLA SIN NOMBRE	ISLA	25° 22' 15.565" N	97° 29' 31.662" O	COSTERA	LAGUNA MADRE	TAMAULIPAS	MATAMOROS	0.147940	2.239
1101	ISLA SIN NOMBRE	ISLA	25° 22' 38.552" N	97° 32' 11.172" O	COSTERA	LAGUNA MADRE	TAMAULIPAS	MATAMOROS	0.122331	1.495
1102	ISLA SIN NOMBRE	ISLA	25° 22' 43.541" N	97° 32' 25.270" O	COSTERA	LAGUNA MADRE	TAMAULIPAS	MATAMOROS	0.033430	0.783
1103	ISLA SIN NOMBRE	ISLA	25° 22' 39.218" N	97° 32' 59.905" O	COSTERA	LAGUNA MADRE	TAMAULIPAS	MATAMOROS	0.350265	3.087
1104	ISLA SIN NOMBRE	ISLA	25° 22' 48.321" N	97° 32' 35.555" O	COSTERA	LAGUNA MADRE	TAMAULIPAS	MATAMOROS	0.080459	1.255
1105	ISLA SIN NOMBRE	ISLA	25° 23' 1.916" N	97° 32' 30.979" O	COSTERA	LAGUNA MADRE	TAMAULIPAS	MATAMOROS	0.084234	1.187
1106	ISLA SIN NOMBRE	ISLA	25° 23' 22.989" N	97° 28' 2.660" O	COSTERA	LAGUNA MADRE	TAMAULIPAS	MATAMOROS	0.028907	0.689
1107	ISLA SIN NOMBRE	ISLA	25° 24' 7.870" N	97° 26' 40.201" O	COSTERA	LAGUNA MADRE	TAMAULIPAS	MATAMOROS	0.081321	1.342
1108	ISLA SIN NOMBRE	ISLA	25° 24' 31.321" N	97° 26' 33.971" O	COSTERA	LAGUNA MADRE	TAMAULIPAS	MATAMOROS	0.043272	0.971
1109	ISLA SIN NOMBRE	ISLA	25° 24' 34.684" N	97° 26' 6.576" O	COSTERA	LAGUNA MADRE	TAMAULIPAS	MATAMOROS	0.021940	0.660
1110	ISLA SIN NOMBRE	ISLA	25° 24' 27.611" N	97° 25' 42.934" O	COSTERA	LAGUNA MADRE	TAMAULIPAS	MATAMOROS	0.657041	6.502
1111	ISLA SIN NOMBRE	ISLA	25° 24' 53.349" N	97° 29' 43.434" O	COSTERA	LAGUNA MADRE	TAMAULIPAS	MATAMOROS	0.091126	1.607
1112	ISLA SIN NOMBRE	ISLA	25° 25' 25.907" N	97° 27' 45.963" O	COSTERA	LAGUNA MADRE	TAMAULIPAS	MATAMOROS	0.417700	3.388
1113	ISLA SIN NOMBRE	ISLA	25° 26' 54.608" N	97° 31' 57.947" O	COSTERA	LAGUNA MADRE	TAMAULIPAS	MATAMOROS	0.862123	5.331
1114	ISLA SIN NOMBRE	ISLA	25° 26' 38.762" N	97° 20' 21.838" O	COSTERA	LAGUNA	TAMAULIPAS	MATAMOROS	0.635915	3.227
1115	ISLA SIN NOMBRE	ISLA	25° 27' 40.416" N	97° 24' 48.317" O	COSTERA	LAGUNA MADRE	TAMAULIPAS	MATAMOROS	0.250536	2.893
1116	ISLA SIN NOMBRE	ISLA	25° 28' 1.975" N	97° 31' 51.808" O	COSTERA	LAGUNA MADRE	TAMAULIPAS	MATAMOROS	0.697937	5.106
1117	ISLA SIN NOMBRE	ISLA	25° 27' 56.453" N	97° 23' 55.157" O	COSTERA	LAGUNA ÉL RABÓN	TAMAULIPAS	MATAMOROS	0.380481	3.604
1118	ISLA SIN NOMBRE	ISLA	25° 28' 38.184" N	97° 25' 0.294" O	COSTERA	LAGUNA ÉL RABÓN	TAMAULIPAS	MATAMOROS	0.067507	1.316
1119	ISLA SIN NOMBRE	ISLA	25° 28' 38.350" N	97° 24' 30.627" O	COSTERA	LAGUNA ÉL RABÓN	TAMAULIPAS	MATAMOROS	0.050896	0.879
1120	ISLA SIN NOMBRE	ISLA	25° 28' 59.548" N	97° 25' 47.980" O	COSTERA	LAGUNA ÉL RABÓN	TAMAULIPAS	MATAMOROS	0.108636	1.668
1121	ISLA SIN NOMBRE	ISLA	25° 28' 49.738" N	97° 20' 10.514" O	COSTERA	LAGUNA	TAMAULIPAS	MATAMOROS	0.277336	2.439
1122	ISLA SIN NOMBRE	ISLA	25° 29' 12.485" N	97° 25' 37.223" O	COSTERA	LAGUNA ÉL RABÓN	TAMAULIPAS	MATAMOROS	0.040205	1.377
1123	ISLA SIN NOMBRE	ISLA	25° 31' 29.259" N	97° 24' 53.795" O	COSTERA	LAGUNA LAS JARAS	TAMAULIPAS	MATAMOROS	0.160501	2.629
1124	ISLA SIN NOMBRE	ISLA	25° 31' 30.519" N	97° 25' 19.443" O	COSTERA	LAGUNA LAS JARAS	TAMAULIPAS	MATAMOROS	0.038556	1.176
1125	ISLA SIN NOMBRE	ISLA	25° 35' 19.857" N	97° 17' 41.350" O	COSTERA	LAGUNA	TAMAULIPAS	MATAMOROS	0.033994	0.937



NÚM.	NOMBRE GEOGRÁFICO	TÉRMINO GENÉRICO	LATITUD	LONGITUD	ZONA	ELEMENTO DE REFERENCIA	ESTADO	MUNICIPIO	SUPERFICIE (KM <sup>2</sup> )	PERÍMETRO (KM)
1126	ISLA SIN NOMBRE	ISLA	25° 38' 53.120" N	97° 13' 16.601" O	COSTERA	LAGUNA EL BARRIL	TAMAULIPAS	MATAMOROS	0.026847	0.849
1127	ISLA SIN NOMBRE	ISLA	25° 38' 58.240" N	97° 15' 9.454" O	COSTERA	LAGUNA EL BARRIL	TAMAULIPAS	MATAMOROS	0.222753	2.202
1128	ISLA SIN NOMBRE	ISLA	25° 39' 14.620" N	97° 16' 14.335" O	COSTERA	LAGUNA EL BARRIL	TAMAULIPAS	MATAMOROS	0.106844	1.561
1129	ISLA SIN NOMBRE	ISLA	25° 39' 12.079" N	97° 16' 38.616" O	COSTERA	LAGUNA EL BARRIL	TAMAULIPAS	MATAMOROS	0.169985	2.505
1130	ISLA SIN NOMBRE	ISLA	25° 39' 19.165" N	97° 15' 1.578" O	COSTERA	LAGUNA EL BARRIL	TAMAULIPAS	MATAMOROS	0.038752	0.801
1131	ISLA SIN NOMBRE	ISLA	25° 39' 12.285" N	97° 13' 5.783" O	COSTERA	LAGUNA EL BARRIL	TAMAULIPAS	MATAMOROS	0.091175	1.649
1132	ISLA SIN NOMBRE	ISLA	25° 39' 31.237" N	97° 19' 21.059" O	COSTERA	LAGUNA VALLACoyOTA	TAMAULIPAS	MATAMOROS	0.051124	0.961
1133	ISLA SIN NOMBRE	ISLA	25° 39' 30.348" N	97° 15' 0.514" O	COSTERA	LAGUNA EL BARRIL	TAMAULIPAS	MATAMOROS	0.038733	0.830
1134	ISLA SIN NOMBRE	ISLA	25° 39' 46.357" N	97° 18' 31.526" O	COSTERA	LAGUNA CABRITO	TAMAULIPAS	MATAMOROS	0.055826	1.071
1135	ISLA SIN NOMBRE	ISLA	25° 39' 39.859" N	97° 14' 49.688" O	COSTERA	LAGUNA EL BARRIL	TAMAULIPAS	MATAMOROS	0.124285	1.372
1136	ISLA SIN NOMBRE	ISLA	25° 39' 38.484" N	97° 12' 47.496" O	COSTERA	LAGUNA EL BARRIL	TAMAULIPAS	MATAMOROS	0.033107	0.971
1137	ISLA SIN NOMBRE	ISLA	25° 39' 56.967" N	97° 14' 45.962" O	COSTERA	LAGUNA EL BARRIL	TAMAULIPAS	MATAMOROS	0.015379	0.604
1138	ISLA SIN NOMBRE	ISLA	25° 39' 58.827" N	97° 12' 37.996" O	COSTERA	LAGUNA EL BARRIL	TAMAULIPAS	MATAMOROS	0.085589	1.154
1139	ISLA SIN NOMBRE	ISLA	25° 40' 3.349" N	97° 15' 34.566" O	COSTERA	LAGUNA EL BARRIL	TAMAULIPAS	MATAMOROS	0.152197	2.690
1140	ISLA SIN NOMBRE	ISLA	25° 40' 21.220" N	97° 14' 37.898" O	COSTERA	LAGUNA EL BARRIL	TAMAULIPAS	MATAMOROS	0.109962	2.168
1141	ISLOTE SIN NOMBRE	ISLA	25° 40' 41.956" N	97° 25' 37.714" O	COSTERA	LAGUNA	TAMAULIPAS	MATAMOROS	0.069364	1.295
1142	ISLA SIN NOMBRE	ISLA	25° 40' 47.210" N	97° 14' 31.987" O	COSTERA	LAGUNA EL BARRIL	TAMAULIPAS	MATAMOROS	0.097324	1.380
1143	ISLA SIN NOMBRE	ISLA	25° 40' 55.044" N	97° 14' 17.456" O	COSTERA	LAGUNA EL BARRIL	TAMAULIPAS	MATAMOROS	0.022711	0.634
1144	ISLA SIN NOMBRE	ISLA	25° 40' 58.779" N	97° 13' 57.834" O	COSTERA	LAGUNA EL BARRIL	TAMAULIPAS	MATAMOROS	0.036494	0.861
1145	ISLA SIN NOMBRE	ISLA	25° 41' 9.534" N	97° 13' 40.944" O	COSTERA	LAGUNA EL BARRIL	TAMAULIPAS	MATAMOROS	0.078960	1.490
1146	ISLA SIN NOMBRE	ISLA	25° 40' 56.453" N	97° 13' 24.590" O	COSTERA	LAGUNA EL BARRIL	TAMAULIPAS	MATAMOROS	0.259424	4.305
1147	ISLA SIN NOMBRE	ISLA	25° 41' 43.033" N	97° 12' 9.426" O	COSTERA	LAGUNA EL BARRIL	TAMAULIPAS	MATAMOROS	0.074019	1.147
1148	ISLA SIN NOMBRE	ISLA	25° 41' 46.906" N	97° 12' 23.846" O	COSTERA	LAGUNA EL BARRIL	TAMAULIPAS	MATAMOROS	0.081941	1.193
1149	ISLA SIN NOMBRE	ISLA	25° 41' 59.321" N	97° 13' 32.191" O	COSTERA	LAGUNA EL BARRIL	TAMAULIPAS	MATAMOROS	0.024475	0.608
1150	ISLA SIN NOMBRE	ISLA	25° 41' 56.000" N	97° 11' 51.816" O	COSTERA	LAGUNA EL BARRIL	TAMAULIPAS	MATAMOROS	0.097014	1.309
1151	ISLA SIN NOMBRE	ISLA	25° 41' 41.623" N	97° 13' 21.752" O	COSTERA	LAGUNA EL BARRIL	TAMAULIPAS	MATAMOROS	0.954081	5.529
1152	ISLA SIN NOMBRE	ISLA	25° 41' 55.373" N	97° 12' 25.219" O	COSTERA	LAGUNA EL BARRIL	TAMAULIPAS	MATAMOROS	0.226471	3.506
1153	ISLA SIN NOMBRE	ISLA	25° 42' 25.796" N	97° 11' 55.158" O	COSTERA	LAGUNA EL BARRIL	TAMAULIPAS	MATAMOROS	0.384438	4.451
1154	ISLA SIN NOMBRE	ISLA	25° 42' 34.593" N	97° 11' 5.546" O	COSTERA	LAGUNA EL BARRIL	TAMAULIPAS	MATAMOROS	0.247260	3.283
1155	ISLA SIN NOMBRE	ISLA	25° 43' 9.834" N	97° 11' 2.668" O	COSTERA	LAGUNA EL BARRIL	TAMAULIPAS	MATAMOROS	0.026129	0.641
1156	ISLA SIN NOMBRE	ISLA	25° 43' 7.188" N	97° 12' 7.144" O	COSTERA	LAGUNA EL BARRIL	TAMAULIPAS	MATAMOROS	0.259237	2.487
1157	ISLA SIN NOMBRE	ISLA	25° 43' 12.697" N	97° 11' 31.964" O	COSTERA	LAGUNA EL BARRIL	TAMAULIPAS	MATAMOROS	0.101625	1.282
1158	ISLA SIN NOMBRE	ISLA	25° 43' 18.666" N	97° 10' 59.322" O	COSTERA	LAGUNA EL BARRIL	TAMAULIPAS	MATAMOROS	0.034539	0.952
1159	ISLA SIN NOMBRE	ISLA	25° 42' 55.195" N	97° 11' 54.154" O	COSTERA	LAGUNA EL BARRIL	TAMAULIPAS	MATAMOROS	0.540987	4.564
1160	ISLA SIN NOMBRE	ISLA	25° 43' 7.005" N	97° 11' 26.491" O	COSTERA	LAGUNA EL BARRIL	TAMAULIPAS	MATAMOROS	0.553969	5.608
1161	ISLA SIN NOMBRE	ISLA	25° 43' 28.027" N	97° 12' 4.947" O	COSTERA	LAGUNA EL BARRIL	TAMAULIPAS	MATAMOROS	0.071031	1.024
1162	ISLA SIN NOMBRE	ISLA	25° 43' 38.073" N	97° 11' 16.912" O	COSTERA	LAGUNA EL BARRIL	TAMAULIPAS	MATAMOROS	0.016872	0.648
1163	ISLA SIN NOMBRE	ISLA	25° 43' 54.453" N	97° 11' 2.183" O	COSTERA	LAGUNA EL BARRIL	TAMAULIPAS	MATAMOROS	0.046500	0.865
1164	ISLA SIN NOMBRE	ISLA	25° 43' 53.971" N	97° 10' 43.797" O	COSTERA	LAGUNA EL BARRIL	TAMAULIPAS	MATAMOROS	0.076892	1.468
1165	ISLA SIN NOMBRE	ISLA	25° 43' 59.730" N	97° 11' 27.373" O	COSTERA	LAGUNA EL BARRIL	TAMAULIPAS	MATAMOROS	0.193196	3.123
1166	ISLA SIN NOMBRE	ISLA	25° 44' 38.923" N	97° 12' 1.698" O	COSTERA	LAGUNA EL BARRIL	TAMAULIPAS	MATAMOROS	0.011507	0.420
1167	ISLA SIN NOMBRE	ISLA	25° 44' 38.258" N	97° 12' 37.364" O	COSTERA	LAGUNA EL BARRIL	TAMAULIPAS	MATAMOROS	0.033892	0.857
1168	ISLA SIN NOMBRE	ISLA	25° 44' 39.852" N	97° 11' 2.177" O	COSTERA	LAGUNA EL BARRIL	TAMAULIPAS	MATAMOROS	0.011147	0.405
1169	ISLA SIN NOMBRE	ISLA	25° 45' 17.004" N	97° 11' 22.820" O	COSTERA	LAGUNA EL BARRIL	TAMAULIPAS	MATAMOROS	0.018836	0.590
1170	ISLA SIN NOMBRE	ISLA	25° 45' 31.990" N	97° 13' 54.441" O	COSTERA	LAGUNA EL BARRIL	TAMAULIPAS	MATAMOROS	0.017095	0.510
1171	ISLA SIN NOMBRE	ISLA	25° 45' 35.297" N	97° 13' 24.548" O	COSTERA	LAGUNA EL BARRIL	TAMAULIPAS	MATAMOROS	0.011760	0.436

NÚM.	NOMBRE GEOGRÁFICO	TÉRMINO GENÉRICO	LATITUD	LONGITUD	ZONA	ELEMENTO DE REFERENCIA	ESTADO	MUNICIPIO	SUPERFICIE (KM <sup>2</sup> )	PERÍMETRO (KM)
1172	ISLA SIN NOMBRE	ISLA	25° 45' 15.965" N	97° 14' 3.489" O	COSTERA	LAGUNA EL BARRIL	TAMAULIPAS	MATAMOROS	0.767737	5.514
1173	ISLA SIN NOMBRE	ISLA	25° 45' 38.898" N	97° 11' 54.190" O	COSTERA	LAGUNA EL BARRIL	TAMAULIPAS	MATAMOROS	0.005413	0.282
1174	ISLA SIN NOMBRE	ISLA	25° 45' 37.617" N	97° 14' 15.508" O	COSTERA	LAGUNA EL BARRIL	TAMAULIPAS	MATAMOROS	0.214209	1.947
1175	ISLA SIN NOMBRE	ISLA	25° 45' 51.906" N	97° 13' 28.699" O	COSTERA	LAGUNA EL BARRIL	TAMAULIPAS	MATAMOROS	0.358187	3.840
1176	ISLA SIN NOMBRE	ISLA	25° 45' 59.803" N	97° 12' 7.950" O	COSTERA	LAGUNA EL BARRIL	TAMAULIPAS	MATAMOROS	0.015334	0.551
1177	ISLA SIN NOMBRE	ISLA	25° 45' 58.252" N	97° 12' 57.145" O	COSTERA	LAGUNA EL BARRIL	TAMAULIPAS	MATAMOROS	0.160266	2.116
1178	ISLA SIN NOMBRE	ISLA	25° 46' 7.882" N	97° 13' 52.040" O	COSTERA	LAGUNA EL BARRIL	TAMAULIPAS	MATAMOROS	0.034060	1.442
1179	ISLA SIN NOMBRE	ISLA	25° 46' 5.656" N	97° 12' 37.891" O	COSTERA	LAGUNA EL BARRIL	TAMAULIPAS	MATAMOROS	0.045556	0.962
1180	ISLA SIN NOMBRE	ISLA	25° 46' 11.185" N	97° 11' 25.062" O	COSTERA	LAGUNA EL BARRIL	TAMAULIPAS	MATAMOROS	0.010068	0.720
1181	ISLA SIN NOMBRE	ISLA	25° 46' 16.332" N	97° 11' 55.512" O	COSTERA	LAGUNA EL BARRIL	TAMAULIPAS	MATAMOROS	0.213746	3.179
1182	ISLA SIN NOMBRE	ISLA	25° 46' 20.837" N	97° 12' 44.660" O	COSTERA	LAGUNA EL BARRIL	TAMAULIPAS	MATAMOROS	0.030177	0.920
1183	ISLA SIN NOMBRE	ISLA	25° 46' 16.562" N	97° 13' 16.680" O	COSTERA	LAGUNA EL BARRIL	TAMAULIPAS	MATAMOROS	0.178521	3.099
1184	ISLA SIN NOMBRE	ISLA	25° 46' 21.577" N	97° 12' 24.909" O	COSTERA	LAGUNA EL BARRIL	TAMAULIPAS	MATAMOROS	0.048894	1.226
1185	ISLA SIN NOMBRE	ISLA	25° 46' 47.013" N	97° 10' 38.781" O	COSTERA	LAGUNA EL BARRIL	TAMAULIPAS	MATAMOROS	0.040235	1.118
1186	ISLA SIN NOMBRE	ISLA	25° 46' 59.069" N	97° 11' 33.064" O	COSTERA	LAGUNA EL BARRIL	TAMAULIPAS	MATAMOROS	0.053225	1.070
1187	ISLA SIN NOMBRE	ISLA	25° 47' 9.658" N	97° 12' 7.822" O	COSTERA	LAGUNA EL BARRIL	TAMAULIPAS	MATAMOROS	0.014426	0.448
1188	ISLA SIN NOMBRE	ISLA	25° 47' 11.830" N	97° 11' 23.633" O	COSTERA	LAGUNA EL BARRIL	TAMAULIPAS	MATAMOROS	0.009663	0.387
1189	ISLA SIN NOMBRE	ISLA	25° 47' 11.214" N	97° 12' 34.332" O	COSTERA	LAGUNA EL BARRIL	TAMAULIPAS	MATAMOROS	0.140349	2.261
1190	ISLA SIN NOMBRE	ISLA	25° 47' 31.082" N	97° 14' 40.714" O	COSTERA	LAGUNA EL BARRIL	TAMAULIPAS	MATAMOROS	0.133039	1.995
1191	ISLA SIN NOMBRE	ISLA	25° 47' 46.969" N	97° 12' 5.102" O	COSTERA	LAGUNA EL BARRIL	TAMAULIPAS	MATAMOROS	0.030425	0.642
1192	ISLA SIN NOMBRE	ISLA	25° 47' 36.429" N	97° 10' 29.748" O	COSTERA	LAGUNA EL BARRIL	TAMAULIPAS	MATAMOROS	0.209692	3.115
1193	ISLA SIN NOMBRE	ISLA	25° 47' 49.705" N	97° 12' 21.186" O	COSTERA	LAGUNA EL BARRIL	TAMAULIPAS	MATAMOROS	0.066997	1.008
1194	ISLA SIN NOMBRE	ISLA	25° 47' 53.270" N	97° 13' 31.983" O	COSTERA	LAGUNA EL BARRIL	TAMAULIPAS	MATAMOROS	0.048702	0.890
1195	ISLA SIN NOMBRE	ISLA	25° 47' 54.831" N	97° 11' 36.942" O	COSTERA	LAGUNA EL BARRIL	TAMAULIPAS	MATAMOROS	0.418021	2.706
1196	ISLA SIN NOMBRE	ISLA	25° 47' 56.039" N	97° 10' 48.875" O	COSTERA	LAGUNA EL BARRIL	TAMAULIPAS	MATAMOROS	0.269557	4.628
1197	ISLA SIN NOMBRE	ISLA	25° 48' 1.890" N	97° 10' 3.601" O	COSTERA	LAGUNA EL BARRIL	TAMAULIPAS	MATAMOROS	0.052755	1.919
1198	ISLA SIN NOMBRE	ISLA	25° 49' 50.864" N	97° 9' 42.311" O	COSTERA	LAGUNA	TAMAULIPAS	MATAMOROS	0.442046	3.267
1199	ISLOTE SITIO NUEVO	ISLA	18° 8' 43.339" N	92° 10' 51.478" O	COSTERA	RÍO USUMACINTA	TABASCO	JONUTA	0.203383	2.221
1200	ISLA TANAPIO	ISLA	18° 26' 29.523" N	95° 4' 5.809" O	COSTERA	LAGUNA CATEMACO	VERACRUZ	CATEMACO	0.003711	0.390
1201	ISLA TANASPI	ISLA	18° 26' 29.476" N	95° 4' 24.076" O	COSTERA	LAGUNA CATEMACO	VERACRUZ	CATEMACO	0.120282	2.172
1202	ARRECIFE TANHUIJO	ARRECIFE	21° 8' 18.415" N	97° 16' 18.910" O	MARINA COSTERA	SIN DATO	VERACRUZ (FRENTE A)	TUXPAN (FRENTE A)	0.900881	3.781
1203	ARRECIFE TERRANOVA (MERSEY)	ARRECIFE	19° 11' 2.545" N	96° 5' 43.893" O	MARINA COSTERA	ARRECIFE VERACRUZANO	VERACRUZ (FRENTE A)	BOCA DEL RÍO (FRENTE A)	0.064858	1.406
1204	ISLA TÍO PANCHO	ISLA	24° 11' 26.062" N	97° 43' 41.260" O	COSTERA	LAGUNA MADRE	TAMAULIPAS	SOTO LA MARINA	1.351928	13.674
1205	ARRECIFE TOPATILLO	ARRECIFE	19° 8' 23.915" N	95° 49' 55.195" O	MARINA COSTERA	ARRECIFE VERACRUZANO	VERACRUZ (FRENTE A)	ALVARADO (FRENTE A)	0.017767	0.734
1206	ISLA TORRE BLANCA	ISLA	20° 14' 58.162" N	96° 48' 57.991" O	COSTERA	ESTERO TRES BOCAS	VERACRUZ	TECOLUTLA	0.744258	4.234
1207	ISLA TORTUGA	ISLA	18° 44' 28.871" N	91° 29' 44.938" O	COSTERA	LAGUNA DE TÉRMINOS	CAMPECHE	CARMEN	1.499006	6.528
1208	ISLOTE TOTAYAN	ISLA	18° 44' 57.839" N	95° 51' 43.029" O	COSTERA	RÍO LIMÓN	VERACRUZ	ALVARADO	0.557994	3.635
1209	ISLA TOTOGOCHIO	ISLA	18° 26' 14.579" N	95° 4' 18.913" O	COSTERA	LAGUNA CATEMACO	VERACRUZ	CATEMACO	0.010856	0.606
1210	CAYO TRIÁNGULO ESTE	CAYO	20° 55' 25.661" N	92° 12' 24.832" O	MARINA COSTERA	SIN DATO	CAMPECHE (FRENTE A)	CALKINÍ (FRENTE A)	1.650406	8.621
1211	CAYO TRIÁNGULO OESTE	CAYO	20° 58' 50.519" N	92° 18' 43.262" O	MARINA COSTERA	SIN DATO	CAMPECHE (FRENTE A)	CALKINÍ (FRENTE A)	2.825899	12.417

NÚM.	NOMBRE GEOGRÁFICO	TÉRMINO GENÉRICO	LATITUD	LONGITUD	ZONA	ELEMENTO DE REFERENCIA	ESTADO	MUNICIPIO	SUPERFICIE (KM <sup>2</sup> )	PERÍMETRO (KM)
1212	CAYO TRIÁNGULO SUR	CAYO	20° 54' 21.744" N	92° 13' 58.871" O	MARINA COSTERA	SIN DATO	CAMPECHE (FRENTE A)	CALKINÍ (FRENTE A)	1.312084	10.152
1213	ARRECIFE TUXPAN	ARRECIFE	21° 1' 45.422" N	97° 11' 42.470" O	MARINA COSTERA	SIN DATO	VERACRUZ (FRENTE A)	TUXPAN (FRENTE A)	0.970079	3.733
1214	ARRECIFE VERDE	ARRECIFE	19° 12' 11.446" N	96° 4' 3.474" O	MARINA COSTERA	ARRECIFE VERACRUZANO	VERACRUZ (FRENTE A)	VERACRUZ (FRENTE A)	0.660496	4.170
1215	ISLA VUELTA DE LAS YEGUAS	ISLA	22° 29' 13.429" N	98° 14' 52.747" O	COSTERA	LAGUNA	TAMAULIPAS	ALTAMIRA	2.940567	7.973
1216	ISLA ZACATE	ISLA	24° 9' 14.683" N	97° 45' 42.586" O	COSTERA	LAGUNA MADRE	TAMAULIPAS	SOTO LA MARINA	0.181082	1.618



CAPÍTULO VI  
MAR CARIBE



Foto página anterior: Cayo Norte, Banco Chinchorro, frente a Quintana Roo

# REGIÓN MARINA

## MAR CARIBE

**E**l Mar Caribe es un mar semi cerrado y tropical del océano Atlántico, situado al sureste de México. Para México en particular, esta región tiene coordenadas extremas aproximadas de los 21° 36' 17" N y 87° 06' 15" O, hasta los 18° 12" N y 88° 00' O, desde Holbox hasta la Boca Bacalar Chico, Quintana Roo (ver mapa 6).

La región marina está caracterizada por presentar una plataforma continental amplia, ondulada y poco profunda, limitada por la falla de Motagua y por una parte de aguas profundas del

occidente de la fosa de las Caimán. No existen ríos superficiales, pero si un complejo sistema subterráneo de cavernas, ríos y cenotes gracias a la naturaleza cárstica de la península de Yucatán.

Otro rasgo sobresaliente es la presencia de un importante sistema de lagunas costeras que incluyen la Bahía de Chetumal, de La Ascensión y del Espíritu Santo, las cuales se combinan con las barreras y bajos de arrecifes coralinos que se distribuyen a lo largo de la costa y las elevaciones de la plataforma marina. Estos ecosistemas coralinos forman parte del Sistema Arrecifal Meso-

Mapa 6. Delimitación de la región marina Golfo de México.



americano (el segundo más importante a nivel mundial después de la Gran Barrera de Arrecifes de Australia) y son los más extensos de México con una muy alta biodiversidad marina tropical.

En sus costas predomina un clima cálido subhúmedo con lluvias principalmente en verano y otoño, y se encuentra frecuentemente afectada por tormentas del corredor de huracanes del Atlántico.

La vegetación de la región es abundante en manglares y vegetación baja de dunas costeras a lo largo de la costa. En las islas

existe gran variedad de comunidades tropicales, desde palmares y manglares hasta selvas caducifolias y subcaducifolias, mientras que tierra adentro se desarrollan extensos bosques tropicales que muestran un claro gradiente latitudinal de norte a sur, pasando de selvas bajas caducifolias a medianas subperennifolias hacia el sur de Quintana Roo.

En años recientes la región ha sido objeto de un importante impulso turístico, con la consecuente transformación y afectación de los ecosistemas costeros y marinos.

Tabla 27. Número total de elementos insulares según término genérico en la región marina Mar Caribe.

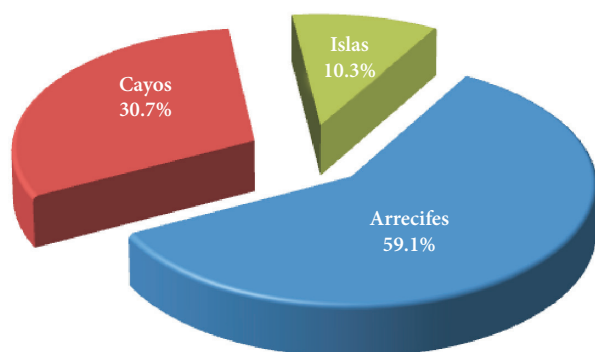


Tabla 28. Número total de elementos insulares con nombre y aún sin nombrar en la región marina Mar Caribe.

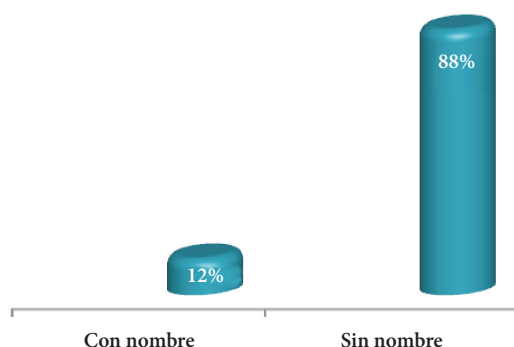
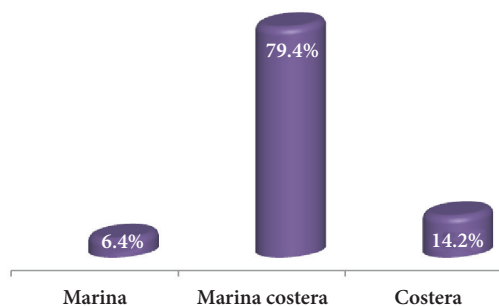


Tabla 29. Número total de elementos insulares por zona, en la región marina Mar Caribe.





NÚM.	NOMBRE GEOGRÁFICO	TÉRMINO GENÉRICO	LATITUD	LONGITUD	ZONA	ELEMENTO DE REFERENCIA	ESTADO	MUNICIPIO	SUPERFICIE (KM <sup>2</sup> )	PERÍMETRO (KM)
1	ROCA AMVIL	ISLA	21° 16' 0.645" N	86° 44' 59.664" O	MARINA COSTERA	BAHÍA DE MUJERES	QUINTANA ROO (FRENTE A)	ISLA MUJERES (FRENTE A)	0.01469	0.559
2	CAYO ASCENSIÓN	CAYO	19° 41' 45.290" N	87° 27' 58.620" O	MARINA COSTERA	BAHÍA DE LA ASCENSIÓN	QUINTANA ROO (FRENTE A)	FELIPE CARRILLO PUERTO (FRENTE A)	0.14401	2.520
3	ARRECIFE BAJO PEPITO	ARRECIFE	21° 12' 59.623" N	86° 44' 41.360" O	MARINA COSTERA	BAHÍA DE MUJERES	QUINTANA ROO (FRENTE A)	ISLA MUJERES (FRENTE A)	0.01756	0.502
4	ARRECIFE BECKEL	ARRECIFE	21° 11' 23.954" N	86° 43' 41.024" O	MARINA COSTERA	BAHÍA DE MUJERES	QUINTANA ROO (FRENTE A)	ISLA MUJERES (FRENTE A)	0.00303	0.215
5	ARRECIFE BLACKFORD	ARRECIFE	18° 26' 1.228" N	87° 25' 23.053" O	MARINA	NO APLICA	QUINTANA ROO (FRENTE A)	OTHÓN P. BLANCO (FRENTE A)	0.14110	1.689
6	ISLA BLANCA	ISLA	21° 23' 21.396" N	86° 48' 9.671" O	COSTERA	LAGUNA CHACMOCHUK	QUINTANA ROO	ISLA MUJERES	6.97808	32.599
7	CAYO BOCA IGLESIA	CAYO	21° 31' 54.360" N	86° 58' 19.630" O	MARINA COSTERA	NO APLICA	QUINTANA ROO (FRENTE A)	ISLA MUJERES (FRENTE A)	2.00000	19.873
8	CAYO BOCA NUEVA	CAYO	21° 34' 27.674" N	87° 1' 43.059" O	MARINA COSTERA	NO APLICA	QUINTANA ROO (FRENTE A)	ISLA MUJERES (FRENTE A)	0.00582	0.450
9	CAYO BOCA NUEVA	CAYO	21° 33' 57.886" N	87° 0' 10.243" O	MARINA COSTERA	NO APLICA	QUINTANA ROO (FRENTE A)	ISLA MUJERES (FRENTE A)	0.00762	0.667
10	CAYO BOCA NUEVA	CAYO	21° 34' 29.507" N	87° 1' 37.743" O	MARINA COSTERA	NO APLICA	QUINTANA ROO (FRENTE A)	ISLA MUJERES (FRENTE A)	0.02100	1.217
11	CAYO BOCA NUEVA	CAYO	21° 34' 55.636" N	87° 2' 28.313" O	MARINA COSTERA	NO APLICA	QUINTANA ROO (FRENTE A)	ISLA MUJERES (FRENTE A)	0.02491	1.275
12	CAYO BOCA NUEVA	CAYO	21° 34' 59.351" N	87° 2' 44.453" O	MARINA COSTERA	NO APLICA	QUINTANA ROO (FRENTE A)	ISLA MUJERES (FRENTE A)	0.16443	3.193
13	CAYO BOCA NUEVA	CAYO	21° 34' 17.144" N	87° 1' 16.268" O	MARINA COSTERA	NO APLICA	QUINTANA ROO (FRENTE A)	ISLA MUJERES (FRENTE A)	0.16279	4.695
14	CAYO BOCA NUEVA	CAYO	21° 34' 58.801" N	87° 2' 7.550" O	MARINA COSTERA	NO APLICA	QUINTANA ROO (FRENTE A)	ISLA MUJERES (FRENTE A)	0.49352	5.187
15	CAYO BOCA NUEVA	CAYO	21° 33' 51.162" N	87° 0' 25.896" O	MARINA COSTERA	NO APLICA	QUINTANA ROO (FRENTE A)	ISLA MUJERES (FRENTE A)	0.42315	6.877
16	ARRECIFE BOCA PAILA CENTRO	ARRECIFE	20° 6' 5.652" N	87° 27' 56.792" O	MARINA COSTERA	NO APLICA	QUINTANA ROO (FRENTE A)	SOLIDARIDAD (FRENTE A)	0.10011	2.561
17	ARRECIFE BOCA PAILA NORTE	ARRECIFE	20° 6' 52.176" N	87° 27' 47.998" O	MARINA COSTERA	NO APLICA	QUINTANA ROO (FRENTE A)	SOLIDARIDAD (FRENTE A)	0.06240	2.169
18	ARRECIFE BOCA PAILA SUR	ARRECIFE	20° 5' 17.526" N	87° 28' 6.142" O	MARINA COSTERA	NO APLICA	QUINTANA ROO (FRENTE A)	SOLIDARIDAD (FRENTE A)	0.11071	2.720
19	ARRECIFE CABEZA DE CORAL	ARRECIFE	18° 45' 35.078" N	87° 19' 1.257" O	MARINA	NO APLICA	QUINTANA ROO (FRENTE A)	OTHÓN P. BLANCO (FRENTE A)	0.44736	2.811
20	ARRECIFE CABEZA DE CORAL	ARRECIFE	18° 46' 35.630" N	87° 18' 41.830" O	MARINA	NO APLICA	QUINTANA ROO (FRENTE A)	OTHÓN P. BLANCO (FRENTE A)	1.26839	7.150
21	CAYO CABEZO	CAYO	21° 21' 8.806" N	86° 49' 44.793" O	MARINA COSTERA	NO APLICA	QUINTANA ROO (FRENTE A)	ISLA MUJERES (FRENTE A)	0.40324	5.300
22	CAYO CABO CATOCHE	CAYO	21° 35' 45.108" N	87° 5' 2.738" O	MARINA COSTERA	NO APLICA	QUINTANA ROO (FRENTE A)	ISLA MUJERES (FRENTE A)	2.76483	32.904
23	CAYO CAHUM	CAYO	21° 34' 31.436" N	87° 0' 57.457" O	MARINA COSTERA	NO APLICA	QUINTANA ROO (FRENTE A)	ISLA MUJERES (FRENTE A)	1.99374	17.519
24	CAYO CAHUM	CAYO	21° 33' 0.664" N	86° 59' 18.349" O	MARINA COSTERA	NO APLICA	QUINTANA ROO (FRENTE A)	ISLA MUJERES (FRENTE A)	1.43300	21.458
25	ISLA CAMPO DE GOLF	ISLA	21° 7' 39.730" N	86° 45' 58.024" O	COSTERA	LAGUNA NICHUPTÉ	QUINTANA ROO	BENITO JUÁREZ	0.51163	3.708

NÚM.	NOMBRE GEOGRÁFICO	TÉRMINO GENÉRICO	LATITUD	LONGITUD	ZONA	ELEMENTO DE REFERENCIA	ESTADO	MUNICIPIO	SUPERFICIE (KM <sup>2</sup> )	PERÍMETRO (KM)
26	ISLA CANCÚN	ISLA	21° 5' 27.071" N	86° 46' 22.049" O	COSTERA	LAGUNA NICHUPTÉ	QUINTANA ROO	BENITO JUÁREZ	7.81674	51.229
27	CAYO CAYO SUCIO	CAYO	21° 28' 30.943" N	86° 55' 12.118" O	MARINA COSTERA	NO APLICA	QUINTANA ROO (FRENTE A)	ISLA MUJERES (FRENTE A)	0.15596	2.849
28	ISLA CAZÓN	ISLA	18° 28' 16.921" N	88° 2' 53.622" O	COSTERA	S/D	QUINTANA ROO	OTHÓN P. BLANCO	0.00829	0.622
29	CAYO CEDRO	CAYO	19° 37' 38.359" N	87° 31' 4.909" O	MARINA COSTERA	BAHÍA DE LA ASCENSIÓN	QUINTANA ROO (FRENTE A)	FELIPE CARRILLO PUERTO (FRENTE A)	0.11069	2.420
30	ISLA EL CENOTE	ISLA	19° 32' 42.409" N	87° 53' 21.934" O	COSTERA	S/D	QUINTANA ROO	FELIPE CARRILLO PUERTO	2.69363	9.962
31	CAYO CENTRO	CAYO	19° 42' 7.821" N	87° 28' 21.469" O	MARINA COSTERA	BAHÍA DE LA ASCENSIÓN	QUINTANA ROO (FRENTE A)	FELIPE CARRILLO PUERTO (FRENTE A)	0.28478	3.255
32	CAYO CHACMOCHUK	CAYO	21° 25' 58.271" N	86° 51' 36.822" O	MARINA COSTERA	NO APLICA	QUINTANA ROO (FRENTE A)	ISLA MUJERES (FRENTE A)	0.40763	4.295
33	CAYO CHACMOCHUK	CAYO	21° 25' 39.033" N	86° 52' 48.651" O	MARINA COSTERA	NO APLICA	QUINTANA ROO (FRENTE A)	ISLA MUJERES (FRENTE A)	1.28630	12.711
34	CAYO CHAL	CAYO	19° 21' 19.509" N	87° 30' 5.664" O	MARINA COSTERA	BAHÍA DEL ESPÍRITU SANTO	QUINTANA ROO (FRENTE A)	FELIPE CARRILLO PUERTO (FRENTE A)	3.36281	19.704
35	CAYO CHELEM	CAYO	18° 11' 34.780" N	87° 53' 10.895" O	MARINA COSTERA	BAHÍA DE CHETUMAL	QUINTANA ROO	OTHÓN P. BLANCO	3.04311	50.258
36	ISLA CHETUMAL	ISLA	18° 29' 14.862" N	88° 18' 58.991" O	MARINA COSTERA	RÍO HONDO	QUINTANA ROO (FRENTE A)	CHETUMAL (FRENTE A)	0.01918	0.732
37	CAYO CONTOY	CAYO	21° 29' 38.945" N	86° 47' 40.773" O	MARINA COSTERA	NO APLICA	QUINTANA ROO (FRENTE A)	ISLA MUJERES (FRENTE A)	2.15076	23.443
38	ISLA COZUMEL	ISLA	20° 26' 33.251" N	86° 54' 8.798" O	MARINA	NO APLICA	QUINTANA ROO (FRENTE A)	COZUMEL (FRENTE A)	467.88951	158.496
39	CAYO CULEBRA	CAYO	19° 42' 15.497" N	87° 28' 44.351" O	MARINA COSTERA	BAHÍA DE LA ASCENSIÓN	QUINTANA ROO (FRENTE A)	FELIPE CARRILLO PUERTO (FRENTE A)	0.01077	0.412
40	CAYO CULEBRA	CAYO	19° 42' 27.383" N	87° 29' 35.112" O	MARINA COSTERA	BAHÍA DE LA ASCENSIÓN	QUINTANA ROO (FRENTE A)	FELIPE CARRILLO PUERTO (FRENTE A)	0.72296	6.079
41	CAYO DE LA PASIÓN	CAYO	20° 33' 6.266" N	86° 52' 20.939" O	MARINA COSTERA	LAGUNA CIEGA	QUINTANA ROO (FRENTE A)	COZUMEL (FRENTE A)	0.06133	1.426
42	ISLA DE LA PASIÓN	ISLA	20° 32' 49.356" N	86° 51' 51.449" O	MARINA	NO APLICA	QUINTANA ROO (FRENTE A)	COZUMEL (FRENTE A)	0.14724	2.527
43	CAYO DEL CENTRO	CAYO	18° 35' 11.741" N	87° 19' 12.551" O	MARINA	NO APLICA	QUINTANA ROO (FRENTE A)	OTHÓN P. BLANCO (FRENTE A)	4.79592	26.050
44	CAYO DOS HERMANOS	CAYO	18° 35' 42.125" N	88° 3' 9.435" O	MARINA COSTERA	BAHÍA DE CHETUMAL	QUINTANA ROO (FRENTE A)	OTHÓN P. BLANCO (FRENTE A)	0.02465	0.726
45	ARRECIFE EL PLACER CENTRO	ARRECIFE	18° 54' 4.534" N	87° 37' 33.836" O	MARINA COSTERA	PUNTA EL PLACER	QUINTANA ROO (FRENTE A)	OTHÓN P. BLANCO (FRENTE A)	0.03788	0.824
46	ARRECIFE EL PLACER SUR	ARRECIFE	18° 53' 39.545" N	87° 37' 46.687" O	MARINA COSTERA	PUNTA EL PLACER	QUINTANA ROO (FRENTE A)	OTHÓN P. BLANCO (FRENTE A)	0.12197	2.200
47	ARRECIFE EL YUNQUE	ARRECIFE	21° 16' 8.284" N	86° 45' 2.287" O	MARINA COSTERA	BAHÍA DE MUJERES	QUINTANA ROO (FRENTE A)	ISLA MUJERES (FRENTE A)	0.01538	0.499
48	ARRECIFE FINDUVET	ARRECIFE	20° 57' 10.323" N	86° 48' 59.049" O	MARINA COSTERA	PUNTA TANCHACTÉ	QUINTANA ROO (FRENTE A)	BENITO JUÁREZ (FRENTE A)	0.17131	3.190
49	CAYO GAYTANES	CAYO	19° 38' 52.628" N	87° 42' 28.586" O	MARINA COSTERA	BAHÍA DE LA ASCENSIÓN	QUINTANA ROO (FRENTE A)	FELIPE CARRILLO PUERTO (FRENTE A)	0.17892	4.236
50	ISLA GRANDE	ISLA	19° 25' 57.698" N	87° 41' 27.038" O	COSTERA	S/D	QUINTANA ROO	FELIPE CARRILLO PUERTO	11.98581	17.931
51	CAYO HERMANO	CAYO	18° 35' 6.663" N	88° 3' 14.243" O	MARINA COSTERA	BAHÍA DE CHETUMAL	QUINTANA ROO (FRENTE A)	OTHÓN P. BLANCO (FRENTE A)	0.03197	1.070
52	CAYO JUDÍO	CAYO	18° 12' 22.587" N	87° 51' 48.606" O	MARINA COSTERA	BAHÍA DE CHETUMAL	QUINTANA ROO (FRENTE A)	OTHÓN P. BLANCO (FRENTE A)	0.02199	0.640

NÚM.	NOMBRE GEOGRÁFICO	TÉRMINO GENÉRICO	LATITUD	LONGITUD	ZONA	ELEMENTO DE REFERENCIA	ESTADO	MUNICIPIO	SUPERFICIE (KM²)	PERÍMETRO (KM)
53	CAYO LA AGUADA	CAYO	18° 15' 47.635" N	87° 53' 30.876" O	MARINA COSTERA	BAHÍA DE CHETUMAL	QUINTANA ROO (FRENTE A)	OTHÓN P. BLANCO (FRENTE A)	0.19976	3.355
54	ARRECIFE LA BANDERA	ARRECIFE	21° 9' 59.772" N	86° 43' 36.126" O	MARINA COSTERA	NO APLICA	QUINTANA ROO (FRENTE A)	BENITO JUÁREZ (FRENTE A)	0.01573	0.471
55	ROCA LA BANDERA	ISLA	21° 15' 48.410" N	86° 44' 55.242" O	MARINA COSTERA	BAHÍA DE MUJERES	QUINTANA ROO (FRENTE A)	ISLA MUJERES (FRENTE A)	0.03445	0.861
56	ARRECIFE LA CARBONERA	ARRECIFE	21° 14' 39.807" N	86° 44' 53.652" O	MARINA COSTERA	BAHÍA DE MUJERES	QUINTANA ROO (FRENTE A)	ISLA MUJERES (FRENTE A)	0.00722	0.478
57	ISLA LA ISLA	ISLA	19° 7' 45.338" N	88° 11' 13.458" O	COSTERA	LAGUNA NOHBEC	QUINTANA ROO	OTHÓN P. BLANCO	0.50877	3.256
58	CAYO LAGARTIJOS	CAYO	19° 36' 36.946" N	87° 31' 14.622" O	MARINA COSTERA	BAHÍA DE LA ASCENSIÓN	QUINTANA ROO (FRENTE A)	FELIPE CARRILLO PUERTO (FRENTE A)	0.16301	2.784
59	ARRECIFE LOBOS	ARRECIFE	18° 28' 27.108" N	87° 19' 32.718" O	MARINA	NO APLICA	QUINTANA ROO (FRENTE A)	OTHÓN P. BLANCO (FRENTE A)	11.44673	47.115
60	ARRECIFE MADAGASCAR	ARRECIFE	21° 23' 12.489" N	86° 46' 40.885" O	MARINA COSTERA	LAGUNA CHACMOCHUK	QUINTANA ROO (FRENTE A)	ISLA MUJERES (FRENTE A)	0.00965	0.401
61	ARRECIFE MAHAHUAL CENTRO	ARRECIFE	18° 43' 2.119" N	87° 42' 13.371" O	MARINA COSTERA	ENSENADA ARENAL	QUINTANA ROO (FRENTE A)	OTHÓN P. BLANCO (FRENTE A)	0.04566	1.099
62	ARRECIFE MAHAHUAL NORTE	ARRECIFE	18° 43' 31.267" N	87° 41' 55.678" O	MARINA COSTERA	ENSENADA ARENAL	QUINTANA ROO (FRENTE A)	OTHÓN P. BLANCO (FRENTE A)	0.06665	1.429
63	CAYO MALA NOCHE	CAYO	18° 19' 24.254" N	87° 53' 52.127" O	MARINA COSTERA	BAHÍA DE CHETUMAL	QUINTANA ROO (FRENTE A)	OTHÓN P. BLANCO (FRENTE A)	0.01850	0.797
64	ISLA MUJERES	ISLA	21° 13' 45.879" N	86° 43' 52.384" O	MARINA COSTERA	BAHÍA DE MUJERES	QUINTANA ROO (FRENTE A)	ISLA MUJERES (FRENTE A)	3.85675	24.493
65	ARRECIFE NICCHEABIN	ARRECIFE	19° 47' 29.191" N	87° 26' 33.450" O	MARINA COSTERA	PUNTA ALLEN	QUINTANA ROO (FRENTE A)	SOLIDARIDAD (FRENTE A)	0.52602	5.038
66	CAYO NILUC	CAYO	19° 23' 41.529" N	87° 33' 18.045" O	MARINA COSTERA	PUNTA PIEDRA	QUINTANA ROO (FRENTE A)	FELIPE CARRILLO PUERTO (FRENTE A)	0.05102	1.263
67	CAYO NORTE	CAYO	18° 44' 22.965" N	87° 18' 16.796" O	MARINA	NO APLICA	QUINTANA ROO (FRENTE A)	OTHÓN P. BLANCO (FRENTE A)	0.14434	1.490
68	CAYO NORTE	CAYO	18° 44' 53.680" N	87° 18' 4.901" O	MARINA	NO APLICA	QUINTANA ROO (FRENTE A)	OTHÓN P. BLANCO (FRENTE A)	0.23505	2.560
69	ARRECIFE PALANCAR	ARRECIFE	20° 20' 48.241" N	87° 2' 59.386" O	MARINA	NO APLICA	QUINTANA ROO (FRENTE A)	SOLIDARIDAD (FRENTE A)	0.00466	0.266
70	CAYO PALOMETA	CAYO	18° 46' 24.220" N	88° 5' 47.535" O	MARINA COSTERA	BAHÍA DE CHETUMAL	QUINTANA ROO (FRENTE A)	OTHÓN P. BLANCO (FRENTE A)	0.06667	1.733
71	CAYO POBRE	CAYO	19° 23' 43.093" N	87° 33' 56.057" O	COSTERA	PUNTA PIEDRA	QUINTANA ROO	FELIPE CARRILLO PUERTO	0.50223	5.541
72	ARRECIFE PUNTA ALLEN CENTRO	ARRECIFE	19° 49' 57.922" N	87° 26' 58.491" O	MARINA COSTERA	PUNTA KEN	QUINTANA ROO (FRENTE A)	SOLIDARIDAD (FRENTE A)	0.02359	0.778
73	ARRECIFE PUNTA ALLEN NORTE	ARRECIFE	19° 50' 42.804" N	87° 26' 30.052" O	MARINA COSTERA	PUNTA PELÍCANO	QUINTANA ROO (FRENTE A)	SOLIDARIDAD (FRENTE A)	0.10825	2.882
74	ARRECIFE PUNTA ALLEN SUR	ARRECIFE	19° 49' 16.017" N	87° 27' 8.883" O	MARINA COSTERA	PUNTA ALLEN	QUINTANA ROO (FRENTE A)	SOLIDARIDAD (FRENTE A)	0.39551	4.984
75	ARRECIFE PUNTA YUYUM CENTRO	ARRECIFE	19° 57' 54.970" N	87° 27' 35.449" O	MARINA COSTERA	LAGUNA BOCA PAITA	QUINTANA ROO (FRENTE A)	SOLIDARIDAD (FRENTE A)	0.04158	1.248
76	ARRECIFE PUNTA YUYUM NORTE	ARRECIFE	19° 58' 30.517" N	87° 27' 43.870" O	MARINA COSTERA	LAGUNA BOCA PAITA	QUINTANA ROO (FRENTE A)	SOLIDARIDAD (FRENTE A)	0.02575	0.755

NÚM.	NOMBRE GEOGRÁFICO	TÉRMINO GENÉRICO	LATITUD	LONGITUD	ZONA	ELEMENTO DE REFERENCIA	ESTADO	MUNICIPIO	SUPERFICIE (KM²)	PERÍMETRO (KM)
77	CAYO RATÓN	CAYO	21° 28' 12.503" N	86° 54' 50.173" O	MARINA COSTERA	NO APLICA	QUINTANA ROO (FRENTE A)	ISLA MUJERES (FRENTE A)	0.32807	3.055
78	ARRECIFE SIN NOMBRE	ARRECIFE	21° 14' 53.801" N	86° 45' 2.583" O	MARINA COSTERA	BAHÍA DE MUJERES	QUINTANA ROO (FRENTE A)	ISLA MUJERES (FRENTE A)	0.00027	0.076
79	ARRECIFE SIN NOMBRE	ARRECIFE	21° 14' 48.353" N	86° 44' 59.142" O	MARINA COSTERA	BAHÍA DE MUJERES	QUINTANA ROO (FRENTE A)	ISLA MUJERES (FRENTE A)	0.00044	0.093
80	CAYO SIN NOMBRE	CAYO	18° 17' 49.857" N	87° 52' 41.382" O	COSTERA	LAGUNA MALA NOCHE	QUINTANA ROO	OTHÓN P. BLANCO	0.00050	0.093
81	CAYO SIN NOMBRE	CAYO	18° 11' 46.240" N	87° 53' 5.904" O	MARINA COSTERA	BAHÍA DE CHETUMAL	QUINTANA ROO	OTHÓN P. BLANCO	0.00095	0.114
82	ARRECIFE SIN NOMBRE	ARRECIFE	20° 28' 5.399" N	87° 15' 24.737" O	MARINA COSTERA	NO APLICA	QUINTANA ROO (FRENTE A)	SOLIDARIDAD (FRENTE A)	0.00113	0.123
83	ARRECIFE SIN NOMBRE	ARRECIFE	20° 26' 32.789" N	87° 16' 44.543" O	MARINA COSTERA	PLAYA KANTENAH	QUINTANA ROO (FRENTE A)	SOLIDARIDAD (FRENTE A)	0.00118	0.127
84	ARRECIFE SIN NOMBRE	ARRECIFE	20° 28' 15.794" N	87° 15' 14.496" O	MARINA COSTERA	NO APLICA	QUINTANA ROO (FRENTE A)	SOLIDARIDAD (FRENTE A)	0.00116	0.133
85	ARRECIFE SIN NOMBRE	ARRECIFE	20° 27' 58.697" N	87° 15' 34.567" O	MARINA COSTERA	NO APLICA	QUINTANA ROO (FRENTE A)	SOLIDARIDAD (FRENTE A)	0.00140	0.139
86	ARRECIFE SIN NOMBRE	ARRECIFE	20° 27' 11.827" N	87° 16' 4.121" O	MARINA COSTERA	PUNTA CHILE	QUINTANA ROO (FRENTE A)	SOLIDARIDAD (FRENTE A)	0.00141	0.140
87	ARRECIFE SIN NOMBRE	ARRECIFE	20° 28' 3.331" N	87° 15' 26.338" O	MARINA COSTERA	NO APLICA	QUINTANA ROO (FRENTE A)	SOLIDARIDAD (FRENTE A)	0.00135	0.144
88	CAYO SIN NOMBRE	CAYO	19° 38' 32.225" N	87° 40' 23.266" O	MARINA COSTERA	BAHÍA DE LA ASCENSIÓN	QUINTANA ROO (FRENTE A)	FELIPE CARRILLO PUERTO (FRENTE A)	0.00164	0.150
89	ARRECIFE SIN NOMBRE	ARRECIFE	20° 27' 27.252" N	87° 15' 55.465" O	MARINA COSTERA	PUNTA CHILE	QUINTANA ROO (FRENTE A)	SOLIDARIDAD (FRENTE A)	0.00166	0.153
90	CAYO SIN NOMBRE	CAYO	19° 38' 29.646" N	87° 41' 22.348" O	MARINA COSTERA	BAHÍA DE LA ASCENSIÓN	QUINTANA ROO (FRENTE A)	FELIPE CARRILLO PUERTO (FRENTE A)	0.00167	0.156
91	CAYO SIN NOMBRE	CAYO	19° 39' 2.987" N	87° 42' 54.632" O	MARINA COSTERA	BAHÍA DE LA ASCENSIÓN	QUINTANA ROO (FRENTE A)	FELIPE CARRILLO PUERTO (FRENTE A)	0.00175	0.160
92	CAYO SIN NOMBRE	CAYO	19° 2' 4.234" N	87° 34' 56.628" O	COSTERA	LAGUNA CAZONA	QUINTANA ROO	OTHÓN P. BLANCO	0.00188	0.164
93	ARRECIFE SIN NOMBRE	ARRECIFE	20° 26' 25.374" N	87° 16' 52.538" O	MARINA COSTERA	PLAYA KANTENAH	QUINTANA ROO (FRENTE A)	SOLIDARIDAD (FRENTE A)	0.00196	0.165
94	CAYO SIN NOMBRE	CAYO	18° 42' 6.427" N	88° 1' 7.697" O	MARINA COSTERA	BAHÍA DE CHETUMAL	QUINTANA ROO (FRENTE A)	OTHÓN P. BLANCO (FRENTE A)	0.00175	0.170
95	CAYO SIN NOMBRE	CAYO	18° 18' 9.017" N	87° 52' 52.212" O	COSTERA	LAGUNA MALA NOCHE	QUINTANA ROO	OTHÓN P. BLANCO	0.00206	0.173
96	CAYO SIN NOMBRE	CAYO	18° 42' 6.394" N	88° 1' 10.290" O	MARINA COSTERA	BAHÍA DE CHETUMAL	QUINTANA ROO (FRENTE A)	OTHÓN P. BLANCO (FRENTE A)	0.00180	0.174
97	ARRECIFE SIN NOMBRE	ARRECIFE	20° 26' 31.687" N	87° 16' 50.048" O	MARINA COSTERA	PLAYA KANTENAH	QUINTANA ROO (FRENTE A)	SOLIDARIDAD (FRENTE A)	0.00190	0.175
98	CAYO SIN NOMBRE	CAYO	19° 38' 26.334" N	87° 40' 23.290" O	MARINA COSTERA	BAHÍA DE LA ASCENSIÓN	QUINTANA ROO (FRENTE A)	FELIPE CARRILLO PUERTO (FRENTE A)	0.00173	0.177
99	ARRECIFE SIN NOMBRE	ARRECIFE	20° 27' 25.033" N	87° 15' 55.468" O	MARINA COSTERA	PUNTA CHILE	QUINTANA ROO (FRENTE A)	SOLIDARIDAD (FRENTE A)	0.00209	0.178
100	ARRECIFE SIN NOMBRE	ARRECIFE	20° 28' 24.920" N	87° 15' 10.629" O	MARINA COSTERA	NO APLICA	QUINTANA ROO (FRENTE A)	SOLIDARIDAD (FRENTE A)	0.00207	0.180
101	CAYO SIN NOMBRE	CAYO	19° 39' 42.419" N	87° 43' 39.289" O	MARINA COSTERA	BAHÍA DE LA ASCENSIÓN	QUINTANA ROO (FRENTE A)	FELIPE CARRILLO PUERTO (FRENTE A)	0.00228	0.182
102	ISLA SIN NOMBRE	ISLA	19° 22' 37.256" N	87° 38' 1.368" O	COSTERA	BAHÍA DEL ESPÍRITU SANTO	QUINTANA ROO	FELIPE CARRILLO PUERTO	0.00257	0.190
103	CAYO SIN NOMBRE	CAYO	19° 11' 15.783" N	87° 38' 22.118" O	MARINA COSTERA	BAHÍA DEL ESPÍRITU SANTO	QUINTANA ROO (FRENTE A)	FELIPE CARRILLO PUERTO (FRENTE A)	0.00276	0.191

NÚM.	NOMBRE GEOGRÁFICO	TÉRMINO GENÉRICO	LATITUD	LONGITUD	ZONA	ELEMENTO DE REFERENCIA	ESTADO	MUNICIPIO	SUPERFICIE (KM <sup>2</sup> )	PERÍMETRO (KM)
104	CAYO SIN NOMBRE	CAYO	19° 39' 53.412" N	87° 43' 35.273" O	MARINA COSTERA	BAHÍA DE LA ASCENSIÓN	QUINTANA ROO (FRENTE A)	FELIPE CARRILLO PUERTO (FRENTE A)	0.00273	0.192
105	CAYO SIN NOMBRE	CAYO	18° 20' 39.686" N	87° 53' 3.774" O	MARINA COSTERA	BAHÍA DE CHETUMAL	QUINTANA ROO (FRENTE A)	OTHÓN P. BLANCO (FRENTE A)	0.00249	0.192
106	ISLA SIN NOMBRE	ISLA	21° 28' 23.331" N	86° 56' 11.960" O	MARINA COSTERA	NINGUNO	QUINTANA ROO (FRENTE A)	ISLA MUJERES (FRENTE A)	0.00284	0.192
107	CAYO SIN NOMBRE	CAYO	19° 38' 21.371" N	87° 40' 27.167" O	MARINA COSTERA	BAHÍA DE LA ASCENSIÓN	QUINTANA ROO (FRENTE A)	FELIPE CARRILLO PUERTO (FRENTE A)	0.00269	0.193
108	ARRECIFE SIN NOMBRE	ARRECIFE	20° 27' 15.952" N	87° 15' 59.921" O	MARINA COSTERA	PUNTA CHILE	QUINTANA ROO (FRENTE A)	SOLIDARIDAD (FRENTE A)	0.00271	0.193
109	CAYO SIN NOMBRE	CAYO	19° 55' 5.804" N	87° 27' 28.099" O	MARINA COSTERA	LAGUNA XAMACH	QUINTANA ROO	FELIPE CARRILLO PUERTO	0.00249	0.194
110	ARRECIFE SIN NOMBRE	ARRECIFE	18° 23' 36.325" N	87° 22' 39.038" O	MARINA	NO APLICA	QUINTANA ROO (FRENTE A)	OTHÓN P. BLANCO (FRENTE A)	0.00222	0.195
111	ARRECIFE SIN NOMBRE	ARRECIFE	20° 22' 15.633" N	87° 19' 30.925" O	MARINA COSTERA	NO APLICA	QUINTANA ROO (FRENTE A)	SOLIDARIDAD (FRENTE A)	0.00254	0.196
112	CAYO SIN NOMBRE	CAYO	19° 2' 26.732" N	87° 34' 55.362" O	COSTERA	LAGUNA CAZONA	QUINTANA ROO	OTHÓN P. BLANCO	0.00284	0.198
113	ARRECIFE SIN NOMBRE	ARRECIFE	20° 27' 51.054" N	87° 15' 32.737" O	MARINA COSTERA	NO APLICA	QUINTANA ROO (FRENTE A)	SOLIDARIDAD (FRENTE A)	0.00268	0.198
114	ARRECIFE SIN NOMBRE	ARRECIFE	19° 59' 45.956" N	87° 27' 53.102" O	MARINA COSTERA	PUNTA YUYUM	QUINTANA ROO (FRENTE A)	SOLIDARIDAD (FRENTE A)	0.00287	0.198
115	CAYO SIN NOMBRE	CAYO	19° 41' 4.342" N	87° 39' 36.993" O	COSTERA	BAHÍA DE LA ASCENSIÓN	QUINTANA ROO	FELIPE CARRILLO PUERTO	0.00288	0.199
116	ARRECIFE SIN NOMBRE	ARRECIFE	20° 28' 7.152" N	87° 15' 23.049" O	MARINA COSTERA	NO APLICA	QUINTANA ROO (FRENTE A)	SOLIDARIDAD (FRENTE A)	0.00239	0.199
117	ISLA SIN NOMBRE	ISLA	19° 55' 47.172" N	87° 27' 29.611" O	MARINA COSTERA	LAGUNA XAMACH	QUINTANA ROO	SOLIDARIDAD	0.00318	0.204
118	CAYO SIN NOMBRE	CAYO	19° 38' 35.034" N	87° 40' 41.321" O	MARINA COSTERA	BAHÍA DE LA ASCENSIÓN	QUINTANA ROO (FRENTE A)	FELIPE CARRILLO PUERTO (FRENTE A)	0.00287	0.204
119	ARRECIFE SIN NOMBRE	ARRECIFE	18° 46' 35.459" N	87° 39' 47.125" O	MARINA COSTERA	PUNTA RÍO INDIO	QUINTANA ROO (FRENTE A)	OTHÓN P. BLANCO (FRENTE A)	0.00306	0.209
120	ARRECIFE SIN NOMBRE	ARRECIFE	18° 46' 32.028" N	87° 39' 46.104" O	MARINA COSTERA	PUNTA RÍO INDIO	QUINTANA ROO (FRENTE A)	OTHÓN P. BLANCO (FRENTE A)	0.00317	0.209
121	CAYO SIN NOMBRE	CAYO	18° 49' 21.729" N	88° 5' 0.947" O	MARINA COSTERA	BAHÍA DE CHETUMAL	QUINTANA ROO (FRENTE A)	OTHÓN P. BLANCO (FRENTE A)	0.00312	0.209
122	CAYO SIN NOMBRE	CAYO	18° 17' 21.728" N	87° 53' 13.522" O	MARINA COSTERA	LAGUNA MALA NOCHE	QUINTANA ROO (FRENTE A)	OTHÓN P. BLANCO (FRENTE A)	0.00320	0.210
123	CAYO SIN NOMBRE	CAYO	19° 36' 19.670" N	87° 27' 48.619" O	MARINA COSTERA	BAHÍA DE LA ASCENSIÓN	QUINTANA ROO (FRENTE A)	FELIPE CARRILLO PUERTO (FRENTE A)	0.00266	0.210
124	ARRECIFE SIN NOMBRE	ARRECIFE	20° 26' 28.348" N	87° 16' 52.493" O	MARINA COSTERA	PLAYA KANTENAH	QUINTANA ROO (FRENTE A)	SOLIDARIDAD (FRENTE A)	0.00232	0.211
125	ISLA SIN NOMBRE	ISLA	19° 20' 31.692" N	87° 39' 45.685" O	COSTERA	BAHÍA DEL ESPÍRITU SANTO	QUINTANA ROO	FELIPE CARRILLO PUERTO	0.00312	0.211
126	ARRECIFE SIN NOMBRE	ARRECIFE	19° 52' 36.560" N	87° 25' 25.894" O	MARINA COSTERA	PUNTA EL RECUERDO	QUINTANA ROO (FRENTE A)	SOLIDARIDAD (FRENTE A)	0.00316	0.211
127	ARRECIFE SIN NOMBRE	ARRECIFE	20° 7' 10.344" N	87° 27' 52.968" O	MARINA COSTERA	NO APLICA	QUINTANA ROO (FRENTE A)	SOLIDARIDAD (FRENTE A)	0.00336	0.212
128	ARRECIFE SIN NOMBRE	ARRECIFE	20° 13' 40.098" N	87° 25' 6.072" O	MARINA COSTERA	NO APLICA	QUINTANA ROO (FRENTE A)	SOLIDARIDAD (FRENTE A)	0.00319	0.213
129	CAYO SIN NOMBRE	CAYO	18° 25' 50.257" N	87° 56' 23.872" O	MARINA COSTERA	ENSENADA MAINADA	QUINTANA ROO (FRENTE A)	OTHÓN P. BLANCO (FRENTE A)	0.00318	0.213
130	CAYO SIN NOMBRE	CAYO	18° 45' 21.003" N	88° 9' 11.053" O	COSTERA	RÍO CACAYUC	QUINTANA ROO	OTHÓN P. BLANCO	0.00307	0.216

NÚM.	NOMBRE GEOGRÁFICO	TÉRMINO GENÉRICO	LATITUD	LONGITUD	ZONA	ELEMENTO DE REFERENCIA	ESTADO	MUNICIPIO	SUPERFICIE (KM²)	PERÍMETRO (KM)
131	CAYO SIN NOMBRE	CAYO	18° 17' 12.299" N	87° 53' 13.987" O	MARINA COSTERA	LAGUNA MALA NOCHE	QUINTANA ROO (FRENTE A)	OTHÓN P. BLANCO (FRENTE A)	0.00315	0.217
132	CAYO SIN NOMBRE	CAYO	18° 44' 23.107" N	88° 0' 12.206" O	MARINA COSTERA	BAHÍA DE CHETUMAL	QUINTANA ROO (FRENTE A)	OTHÓN P. BLANCO (FRENTE A)	0.00323	0.217
133	ISLA SIN NOMBRE	ISLA	18° 34' 4.431" N	88° 13' 26.088" O	MARINA COSTERA	BAHÍA DE CHETUMAL	QUINTANA ROO (FRENTE A)	OTHÓN P. BLANCO (FRENTE A)	0.00330	0.218
134	ARRECIFE SIN NOMBRE	ARRECIFE	18° 46' 55.938" N	87° 39' 40.430" O	MARINA COSTERA	PUNTA RÍO INDIÓ	QUINTANA ROO (FRENTE A)	OTHÓN P. BLANCO (FRENTE A)	0.00296	0.218
135	ISLA SIN NOMBRE	ISLA	19° 59' 19.765" N	87° 28' 13.018" O	COSTERA	LAGUNA BOCA PAITA	QUINTANA ROO	FELIPE CARRILLO PUERTO	0.00322	0.220
136	CAYO SIN NOMBRE	CAYO	18° 18' 54.506" N	87° 52' 7.068" O	COSTERA	LAGUNA MALA NOCHE	QUINTANA ROO	OTHÓN P. BLANCO	0.00334	0.220
137	CAYO SIN NOMBRE	CAYO	18° 21' 28.449" N	87° 54' 38.777" O	MARINA COSTERA	PUNTA SIETE MOGOTES	QUINTANA ROO (FRENTE A)	OTHÓN P. BLANCO (FRENTE A)	0.00315	0.222
138	CAYO SIN NOMBRE	CAYO	19° 40' 27.626" N	87° 41' 53.236" O	MARINA COSTERA	BAHÍA DE LA ASCENSIÓN	QUINTANA ROO (FRENTE A)	FELIPE CARRILLO PUERTO (FRENTE A)	0.00275	0.222
139	ISLA SIN NOMBRE	ISLA	19° 17' 11.613" N	87° 40' 0.925" O	COSTERA	BAHÍA DEL ESPÍRITU SANTO	QUINTANA ROO	FELIPE CARRILLO PUERTO	0.00312	0.223
140	ARRECIFE SIN NOMBRE	ARRECIFE	19° 3' 6.866" N	87° 34' 3.979" O	MARINA COSTERA	PUNTA GRUESA	QUINTANA ROO (FRENTE A)	OTHÓN P. BLANCO (FRENTE A)	0.00365	0.224
141	ISLA SIN NOMBRE	ISLA	19° 52' 28.960" N	87° 27' 48.091" O	COSTERA	LAGUNA CATOCHE	QUINTANA ROO	FELIPE CARRILLO PUERTO	0.00362	0.225
142	CAYO SIN NOMBRE	CAYO	18° 11' 47.803" N	87° 52' 59.291" O	MARINA COSTERA	BAHÍA DE CHETUMAL	QUINTANA ROO	OTHÓN P. BLANCO	0.00302	0.226
143	ARRECIFE SIN NOMBRE	ARRECIFE	20° 28' 19.812" N	87° 15' 11.862" O	MARINA COSTERA	NO APLICA	QUINTANA ROO (FRENTE A)	SOLIDARIDAD (FRENTE A)	0.00292	0.226
144	CAYO SIN NOMBRE	CAYO	18° 21' 7.337" N	87° 54' 37.069" O	MARINA COSTERA	PUNTA SIETE MOGOTES	QUINTANA ROO (FRENTE A)	OTHÓN P. BLANCO (FRENTE A)	0.00340	0.227
145	CAYO SIN NOMBRE	CAYO	18° 19' 45.881" N	87° 53' 14.195" O	MARINA COSTERA	BAHÍA DE CHETUMAL	QUINTANA ROO (FRENTE A)	OTHÓN P. BLANCO (FRENTE A)	0.00345	0.227
146	ISLA SIN NOMBRE	ISLA	18° 29' 4.543" N	88° 29' 21.835" O	COSTERA	RÍO HONDO	QUINTANA ROO	OTHÓN P. BLANCO	0.00342	0.228
147	ARRECIFE SIN NOMBRE	ARRECIFE	18° 29' 53.704" N	87° 45' 26.111" O	MARINA COSTERA	LAGUNA UACH	QUINTANA ROO (FRENTE A)	OTHÓN P. BLANCO (FRENTE A)	0.00363	0.229
148	CAYO SIN NOMBRE	CAYO	18° 18' 51.612" N	87° 52' 6.694" O	COSTERA	LAGUNA MALA NOCHE	QUINTANA ROO	OTHÓN P. BLANCO	0.00383	0.230
149	ARRECIFE SIN NOMBRE	ARRECIFE	20° 8' 3.792" N	87° 27' 35.073" O	MARINA COSTERA	NO APLICA	QUINTANA ROO (FRENTE A)	SOLIDARIDAD (FRENTE A)	0.00375	0.231
150	ARRECIFE SIN NOMBRE	ARRECIFE	20° 13' 35.168" N	87° 24' 57.359" O	MARINA COSTERA	NO APLICA	QUINTANA ROO (FRENTE A)	SOLIDARIDAD (FRENTE A)	0.00380	0.231
151	CAYO SIN NOMBRE	CAYO	18° 13' 55.133" N	87° 51' 55.285" O	COSTERA	BAHÍA DE CHETUMAL	QUINTANA ROO	OTHÓN P. BLANCO	0.00293	0.232
152	CAYO SIN NOMBRE	CAYO	19° 38' 41.177" N	87° 40' 40.510" O	MARINA COSTERA	BAHÍA DE LA ASCENSIÓN	QUINTANA ROO (FRENTE A)	FELIPE CARRILLO PUERTO (FRENTE A)	0.00334	0.232
153	ARRECIFE SIN NOMBRE	ARRECIFE	18° 29' 44.697" N	87° 45' 24.757" O	MARINA COSTERA	LAGUNA UACH	QUINTANA ROO (FRENTE A)	OTHÓN P. BLANCO (FRENTE A)	0.00373	0.233
154	ARRECIFE SIN NOMBRE	ARRECIFE	20° 8' 41.406" N	87° 27' 14.570" O	MARINA COSTERA	NO APLICA	QUINTANA ROO (FRENTE A)	SOLIDARIDAD (FRENTE A)	0.00401	0.233
155	ARRECIFE SIN NOMBRE	ARRECIFE	20° 0' 10.871" N	87° 28' 10.538" O	MARINA COSTERA	BOCA PAILA	QUINTANA ROO (FRENTE A)	SOLIDARIDAD (FRENTE A)	0.00393	0.233
156	CAYO SIN NOMBRE	CAYO	18° 20' 40.799" N	87° 53' 0.273" O	MARINA COSTERA	BAHÍA DE CHETUMAL	QUINTANA ROO (FRENTE A)	OTHÓN P. BLANCO (FRENTE A)	0.00365	0.234
157	ARRECIFE SIN NOMBRE	ARRECIFE	20° 28' 26.237" N	87° 15' 6.739" O	MARINA COSTERA	NO APLICA	QUINTANA ROO (FRENTE A)	SOLIDARIDAD (FRENTE A)	0.00350	0.234

NÚM.	NOMBRE GEOGRÁFICO	TÉRMINO GENÉRICO	LATITUD	LONGITUD	ZONA	ELEMENTO DE REFERENCIA	ESTADO	MUNICIPIO	SUPERFICIE (KM²)	PERÍMETRO (KM)
158	ROCA SIN NOMBRE	ISLA	21° 15' 55.400" N	86° 44' 56.719" O	MARINA COSTERA	BAHÍA DE MUJERES	QUINTANA ROO (FRENTE A)	ISLA MUJERES (FRENTE A)	0.00408	0.235
159	ARRECIFE SIN NOMBRE	ARRECIFE	19° 52' 47.238" N	87° 25' 24.189" O	MARINA COSTERA	PUNTA EL RECUERDO	QUINTANA ROO (FRENTE A)	SOLIDARIDAD (FRENTE A)	0.00343	0.236
160	ARRECIFE SIN NOMBRE	ARRECIFE	20° 21' 39.149" N	87° 19' 50.714" O	MARINA COSTERA	PLAYA AVENTURAS	QUINTANA ROO (FRENTE A)	SOLIDARIDAD (FRENTE A)	0.00411	0.238
161	CAYO SIN NOMBRE	CAYO	19° 12' 6.787" N	87° 37' 47.354" O	MARINA COSTERA	BAHÍA DEL ESPÍRITU SANTO	QUINTANA ROO (FRENTE A)	FELIPE CARRILLO PUERTO (FRENTE A)	0.00331	0.238
162	ISLA SIN NOMBRE	ISLA	18° 30' 38.650" N	88° 25' 19.423" O	COSTERA	LAGUNA MILAGROS	QUINTANA ROO	OTHÓN P. BLANCO	0.00410	0.239
163	ARRECIFE SIN NOMBRE	ARRECIFE	19° 58' 31.925" N	87° 27' 39.509" O	MARINA COSTERA	LAGUNA BOCA PAITA	QUINTANA ROO (FRENTE A)	SOLIDARIDAD (FRENTE A)	0.00414	0.239
164	CAYO SIN NOMBRE	CAYO	19° 1' 37.027" N	87° 35' 9.442" O	COSTERA	LAGUNA CAZONA	QUINTANA ROO	OTHÓN P. BLANCO	0.00403	0.240
165	ARRECIFE SIN NOMBRE	ARRECIFE	18° 46' 40.248" N	87° 39' 48.429" O	MARINA COSTERA	PUNTA RÍO INDIO	QUINTANA ROO (FRENTE A)	OTHÓN P. BLANCO (FRENTE A)	0.00397	0.240
166	CAYO SIN NOMBRE	CAYO	18° 19' 15.549" N	87° 53' 33.417" O	MARINA COSTERA	BAHÍA DE CHETUMAL	QUINTANA ROO (FRENTE A)	OTHÓN P. BLANCO (FRENTE A)	0.00405	0.242
167	ARRECIFE SIN NOMBRE	ARRECIFE	20° 55' 51.638" N	86° 49' 43.212" O	MARINA COSTERA	PUNTA TANCHACTÉ	QUINTANA ROO (FRENTE A)	BENITO JUÁREZ (FRENTE A)	0.00340	0.242
168	ARRECIFE SIN NOMBRE	ARRECIFE	20° 56' 49.289" N	86° 49' 33.681" O	MARINA COSTERA	PUNTA TANCHACTÉ	QUINTANA ROO (FRENTE A)	BENITO JUÁREZ (FRENTE A)	0.00436	0.242
169	CAYO SIN NOMBRE	CAYO	18° 47' 1.552" N	88° 6' 26.694" O	MARINA COSTERA	BAHÍA DE CHETUMAL	QUINTANA ROO (FRENTE A)	OTHÓN P. BLANCO (FRENTE A)	0.00398	0.243
170	ARRECIFE SIN NOMBRE	ARRECIFE	20° 39' 45.646" N	87° 1' 46.318" O	MARINA COSTERA	PUNTA BETE	QUINTANA ROO (FRENTE A)	SOLIDARIDAD (FRENTE A)	0.00344	0.243
171	ISLA SIN NOMBRE	ISLA	19° 19' 25.596" N	87° 39' 45.004" O	COSTERA	BAHÍA DEL ESPÍRITU SANTO	QUINTANA ROO	FELIPE CARRILLO PUERTO	0.00425	0.244
172	ARRECIFE SIN NOMBRE	ARRECIFE	19° 40' 14.164" N	87° 25' 0.505" O	MARINA COSTERA	PUNTA HUALAXTOC	QUINTANA ROO (FRENTE A)	FELIPE CARRILLO PUERTO (FRENTE A)	0.00436	0.244
173	ARRECIFE SIN NOMBRE	ARRECIFE	20° 8' 8.147" N	87° 27' 32.839" O	MARINA COSTERA	NO APLICA	QUINTANA ROO (FRENTE A)	SOLIDARIDAD (FRENTE A)	0.00407	0.245
174	ARRECIFE SIN NOMBRE	ARRECIFE	20° 48' 31.004" N	86° 54' 31.098" O	MARINA COSTERA	PUNTA BRAVA	QUINTANA ROO (FRENTE A)	BENITO JUÁREZ (FRENTE A)	0.00430	0.245
175	ARRECIFE SIN NOMBRE	ARRECIFE	18° 41' 16.393" N	87° 42' 50.402" O	MARINA COSTERA	ENSENADA ARENAL	QUINTANA ROO (FRENTE A)	OTHÓN P. BLANCO (FRENTE A)	0.00373	0.246
176	CAYO SIN NOMBRE	CAYO	18° 19' 31.096" N	87° 53' 38.460" O	MARINA COSTERA	BAHÍA DE CHETUMAL	QUINTANA ROO (FRENTE A)	OTHÓN P. BLANCO (FRENTE A)	0.00379	0.246
177	ARRECIFE SIN NOMBRE	ARRECIFE	20° 48' 39.335" N	86° 54' 15.243" O	MARINA COSTERA	PUNTA BRAVA	QUINTANA ROO (FRENTE A)	BENITO JUÁREZ (FRENTE A)	0.00416	0.247
178	ARRECIFE SIN NOMBRE	ARRECIFE	20° 48' 29.308" N	86° 54' 36.002" O	MARINA COSTERA	PUNTA BRAVA	QUINTANA ROO (FRENTE A)	BENITO JUÁREZ (FRENTE A)	0.00443	0.247
179	CAYO SIN NOMBRE	CAYO	18° 20' 50.786" N	87° 53' 41.886" O	MARINA COSTERA	BAHÍA DE CHETUMAL	QUINTANA ROO (FRENTE A)	OTHÓN P. BLANCO (FRENTE A)	0.00427	0.247
180	ARRECIFE SIN NOMBRE	ARRECIFE	18° 48' 4.832" N	87° 39' 38.336" O	MARINA COSTERA	LAGUNA DOS COCOS	QUINTANA ROO (FRENTE A)	OTHÓN P. BLANCO (FRENTE A)	0.00419	0.248
181	ARRECIFE SIN NOMBRE	ARRECIFE	18° 46' 32.039" N	87° 39' 49.094" O	MARINA COSTERA	PUNTA RÍO INDIO	QUINTANA ROO (FRENTE A)	OTHÓN P. BLANCO (FRENTE A)	0.00424	0.248
182	CAYO SIN NOMBRE	CAYO	19° 16' 37.433" N	87° 29' 56.856" O	COSTERA	LAGUNA CANCHEBALAM	QUINTANA ROO	FELIPE CARRILLO PUERTO	0.00408	0.249
183	ARRECIFE SIN NOMBRE	ARRECIFE	20° 17' 27.338" N	87° 21' 58.848" O	MARINA COSTERA	PUNTA OJO DE AGUA	QUINTANA ROO (FRENTE A)	SOLIDARIDAD (FRENTE A)	0.00456	0.249
184	ARRECIFE SIN NOMBRE	ARRECIFE	19° 3' 29.714" N	87° 33' 49.196" O	MARINA COSTERA	PUNTA GRUESA	QUINTANA ROO (FRENTE A)	OTHÓN P. BLANCO (FRENTE A)	0.00441	0.249

NÚM.	NOMBRE GEOGRÁFICO	TÉRMINO GENÉRICO	LATITUD	LONGITUD	ZONA	ELEMENTO DE REFERENCIA	ESTADO	MUNICIPIO	SUPERFICIE (KM <sup>2</sup> )	PERÍMETRO (KM)
185	ARRECIFE SIN NOMBRE	ARRECIFE	19° 3' 24.796" N	87° 33' 58.718" O	MARINA COSTERA	PUNTA GRUESA	QUINTANA ROO (FRENTE A)	OTHÓN P. BLANCO (FRENTE A)	0.00419	0.251
186	ISLA SIN NOMBRE	ISLA	19° 19' 33.076" N	87° 39' 51.174" O	COSTERA	BAHÍA DEL ESPÍRITU SANTO	QUINTANA ROO	FELIPE CARRILLO PUERTO	0.00448	0.251
187	CAYO SIN NOMBRE	CAYO	19° 39' 4.248" N	87° 42' 50.938" O	MARINA COSTERA	BAHÍA DE LA ASCENSIÓN	QUINTANA ROO (FRENTE A)	FELIPE CARRILLO PUERTO (FRENTE A)	0.00482	0.252
188	ARRECIFE SIN NOMBRE	ARRECIFE	19° 59' 51.422" N	87° 28' 7.167" O	MARINA COSTERA	PUNTA YUYUM	QUINTANA ROO (FRENTE A)	SOLIDARIDAD (FRENTE A)	0.00460	0.252
189	CAYO SIN NOMBRE	CAYO	19° 23' 57.405" N	87° 33' 1.689" O	MARINA COSTERA	PUNTA PIEDRA	QUINTANA ROO (FRENTE A)	FELIPE CARRILLO PUERTO (FRENTE A)	0.00342	0.254
190	ARRECIFE SIN NOMBRE	ARRECIFE	20° 56' 6.211" N	86° 49' 35.873" O	MARINA COSTERA	PUNTA TANCHACTÉ	QUINTANA ROO (FRENTE A)	BENITO JUÁREZ (FRENTE A)	0.00446	0.256
191	CAYO SIN NOMBRE	CAYO	19° 2' 4.832" N	87° 35' 10.638" O	COSTERA	LAGUNA CAZONA	QUINTANA ROO	OTHÓN P. BLANCO	0.00384	0.256
192	ISLA SIN NOMBRE	ISLA	18° 43' 20.117" N	88° 14' 57.718" O	COSTERA	LAGUNA GUERRERO	QUINTANA ROO	OTHÓN P. BLANCO	0.00285	0.257
193	ARRECIFE SIN NOMBRE	ARRECIFE	20° 55' 5.024" N	86° 49' 43.065" O	MARINA COSTERA	PUNTA CARACOL	QUINTANA ROO (FRENTE A)	BENITO JUÁREZ (FRENTE A)	0.00490	0.258
194	ARRECIFE SIN NOMBRE	ARRECIFE	20° 8' 47.194" N	87° 27' 16.239" O	MARINA COSTERA	NO APLICA	QUINTANA ROO (FRENTE A)	SOLIDARIDAD (FRENTE A)	0.00507	0.260
195	CAYO SIN NOMBRE	CAYO	19° 11' 39.808" N	87° 38' 38.161" O	MARINA COSTERA	BAHÍA DEL ESPÍRITU SANTO	QUINTANA ROO (FRENTE A)	FELIPE CARRILLO PUERTO (FRENTE A)	0.00516	0.260
196	ARRECIFE SIN NOMBRE	ARRECIFE	20° 26' 37.672" N	87° 16' 39.025" O	MARINA COSTERA	PLAYA KANTENAH	QUINTANA ROO (FRENTE A)	SOLIDARIDAD (FRENTE A)	0.00396	0.261
197	ARRECIFE SIN NOMBRE	ARRECIFE	20° 26' 30.843" N	87° 16' 44.724" O	MARINA COSTERA	PLAYA KANTENAH	QUINTANA ROO (FRENTE A)	SOLIDARIDAD (FRENTE A)	0.00371	0.261
198	ARRECIFE SIN NOMBRE	ARRECIFE	20° 33' 9.516" N	87° 8' 51.762" O	MARINA COSTERA	NO APLICA	QUINTANA ROO (FRENTE A)	SOLIDARIDAD (FRENTE A)	0.00442	0.261
199	ARRECIFE SIN NOMBRE	ARRECIFE	18° 48' 9.330" N	87° 39' 39.245" O	MARINA COSTERA	LAGUNA DOS COCOS	QUINTANA ROO (FRENTE A)	OTHÓN P. BLANCO (FRENTE A)	0.00437	0.261
200	ARRECIFE SIN NOMBRE	ARRECIFE	18° 47' 0.786" N	87° 39' 44.664" O	MARINA COSTERA	PUNTA RÍO INDIO	QUINTANA ROO (FRENTE A)	OTHÓN P. BLANCO (FRENTE A)	0.00465	0.263
201	CAYO SIN NOMBRE	CAYO	18° 17' 52.539" N	87° 52' 56.122" O	COSTERA	LAGUNA MALA NOCHE	QUINTANA ROO	OTHÓN P. BLANCO	0.00515	0.263
202	CAYO SIN NOMBRE	CAYO	18° 19' 10.001" N	87° 53' 44.448" O	MARINA COSTERA	BAHÍA DE CHETUMAL	QUINTANA ROO (FRENTE A)	OTHÓN P. BLANCO (FRENTE A)	0.00381	0.265
203	ARRECIFE SIN NOMBRE	ARRECIFE	20° 31' 11.734" N	87° 11' 20.500" O	MARINA COSTERA	NO APLICA	QUINTANA ROO (FRENTE A)	SOLIDARIDAD (FRENTE A)	0.00466	0.266
204	ARRECIFE SIN NOMBRE	ARRECIFE	20° 26' 25.644" N	87° 16' 49.123" O	MARINA COSTERA	PLAYA KANTENAH	QUINTANA ROO (FRENTE A)	SOLIDARIDAD (FRENTE A)	0.00410	0.266
205	CAYO SIN NOMBRE	CAYO	18° 25' 54.256" N	87° 56' 38.003" O	MARINA COSTERA	ENSENADA MAINADA	QUINTANA ROO (FRENTE A)	OTHÓN P. BLANCO (FRENTE A)	0.00514	0.266
206	ARRECIFE SIN NOMBRE	ARRECIFE	20° 50' 52.624" N	86° 52' 11.166" O	MARINA COSTERA	PUNTA CARACOL	QUINTANA ROO (FRENTE A)	BENITO JUÁREZ (FRENTE A)	0.00512	0.268
207	ARRECIFE SIN NOMBRE	ARRECIFE	20° 20' 57.847" N	87° 20' 15.874" O	MARINA COSTERA	NO APLICA	QUINTANA ROO (FRENTE A)	SOLIDARIDAD (FRENTE A)	0.00507	0.268
208	ARRECIFE SIN NOMBRE	ARRECIFE	19° 3' 13.271" N	87° 33' 59.619" O	MARINA COSTERA	PUNTA GRUESA	QUINTANA ROO (FRENTE A)	OTHÓN P. BLANCO (FRENTE A)	0.00496	0.269
209	ARRECIFE SIN NOMBRE	ARRECIFE	18° 40' 52.548" N	87° 42' 59.182" O	MARINA COSTERA	ENSENADA ARENAL	QUINTANA ROO (FRENTE A)	OTHÓN P. BLANCO (FRENTE A)	0.00437	0.271
210	CAYO SIN NOMBRE	CAYO	18° 19' 47.195" N	87° 52' 54.779" O	MARINA COSTERA	BAHÍA DE CHETUMAL	QUINTANA ROO (FRENTE A)	OTHÓN P. BLANCO (FRENTE A)	0.00463	0.273
211	CAYO SIN NOMBRE	CAYO	18° 19' 12.293" N	87° 53' 21.019" O	MARINA COSTERA	BAHÍA DE CHETUMAL	QUINTANA ROO (FRENTE A)	OTHÓN P. BLANCO (FRENTE A)	0.00435	0.273



NÚM.	NOMBRE GEOGRÁFICO	TÉRMINO GENÉRICO	LATITUD	LONGITUD	ZONA	ELEMENTO DE REFERENCIA	ESTADO	MUNICIPIO	SUPERFICIE (KM <sup>2</sup> )	PERÍMETRO (KM)
212	CAYO SIN NOMBRE	CAYO	18° 18' 40.890" N	87° 53' 39.222" O	MARINA COSTERA	BAHÍA DE CHETUMAL	QUINTANA ROO (FRENTE A)	OTHÓN P. BLANCO (FRENTE A)	0.00472	0.274
213	ARRECIFE SIN NOMBRE	ARRECIFE	21° 11' 56.674" N	86° 43' 12.136" O	MARINA COSTERA	BAHÍA DE MUJERES	QUINTANA ROO (FRENTE A)	ISLA MUJERES (FRENTE A)	0.00460	0.274
214	ARRECIFE SIN NOMBRE	ARRECIFE	20° 48' 36.413" N	86° 54' 18.647" O	MARINA COSTERA	PUNTA BRAVA	QUINTANA ROO (FRENTE A)	BENITO JUÁREZ (FRENTE A)	0.00494	0.275
215	ARRECIFE SIN NOMBRE	ARRECIFE	19° 32' 44.523" N	87° 25' 0.421" O	MARINA COSTERA	PUNTA PIEDRA	QUINTANA ROO (FRENTE A)	FELIPE CARRILLO PUERTO (FRENTE A)	0.00556	0.275
216	CAYO SIN NOMBRE	CAYO	18° 21' 1.555" N	87° 53' 32.300" O	MARINA COSTERA	BAHÍA DE CHETUMAL	QUINTANA ROO (FRENTE A)	OTHÓN P. BLANCO (FRENTE A)	0.00414	0.276
217	ARRECIFE SIN NOMBRE	ARRECIFE	20° 33' 12.115" N	87° 8' 46.708" O	MARINA COSTERA	NO APLICA	QUINTANA ROO (FRENTE A)	SOLIDARIDAD (FRENTE A)	0.00490	0.276
218	CAYO SIN NOMBRE	CAYO	19° 11' 37.021" N	87° 38' 59.375" O	MARINA COSTERA	BAHÍA DEL ESPÍRITU SANTO	QUINTANA ROO (FRENTE A)	FELIPE CARRILLO PUERTO (FRENTE A)	0.00468	0.277
219	ARRECIFE SIN NOMBRE	ARRECIFE	20° 33' 3.756" N	87° 9' 1.056" O	MARINA COSTERA	NO APLICA	QUINTANA ROO (FRENTE A)	SOLIDARIDAD (FRENTE A)	0.00527	0.277
220	ARRECIFE SIN NOMBRE	ARRECIFE	19° 58' 33.410" N	87° 27' 36.178" O	MARINA COSTERA	LAGUNA BOCA PAITA	QUINTANA ROO (FRENTE A)	SOLIDARIDAD (FRENTE A)	0.00582	0.277
221	CAYO SIN NOMBRE	CAYO	18° 15' 18.165" N	87° 52' 50.696" O	MARINA COSTERA	BAHÍA DE CHETUMAL	QUINTANA ROO (FRENTE A)	OTHÓN P. BLANCO (FRENTE A)	0.00528	0.279
222	ARRECIFE SIN NOMBRE	ARRECIFE	20° 7' 49.547" N	87° 27' 38.173" O	MARINA COSTERA	NO APLICA	QUINTANA ROO (FRENTE A)	SOLIDARIDAD (FRENTE A)	0.00538	0.279
223	ARRECIFE SIN NOMBRE	ARRECIFE	20° 8' 41.140" N	87° 27' 18.716" O	MARINA COSTERA	NO APLICA	QUINTANA ROO (FRENTE A)	SOLIDARIDAD (FRENTE A)	0.00495	0.280
224	ARRECIFE SIN NOMBRE	ARRECIFE	20° 56' 7.437" N	86° 49' 30.984" O	MARINA COSTERA	PUNTA TANCHACTÉ	QUINTANA ROO (FRENTE A)	BENITO JUÁREZ (FRENTE A)	0.00553	0.281
225	CAYO SIN NOMBRE	CAYO	19° 38' 36.660" N	87° 41' 53.633" O	MARINA COSTERA	BAHÍA DE LA ASCENSIÓN	QUINTANA ROO (FRENTE A)	FELIPE CARRILLO PUERTO (FRENTE A)	0.00554	0.281
226	ARRECIFE SIN NOMBRE	ARRECIFE	20° 48' 32.836" N	86° 54' 21.433" O	MARINA COSTERA	PUNTA BRAVA	QUINTANA ROO (FRENTE A)	BENITO JUÁREZ (FRENTE A)	0.00394	0.281
227	ARRECIFE SIN NOMBRE	ARRECIFE	20° 50' 57.224" N	86° 52' 10.625" O	MARINA COSTERA	PUNTA CARACOL	QUINTANA ROO (FRENTE A)	BENITO JUÁREZ (FRENTE A)	0.00568	0.282
228	ARRECIFE SIN NOMBRE	ARRECIFE	20° 22' 11.726" N	87° 19' 32.329" O	MARINA COSTERA	NO APLICA	QUINTANA ROO (FRENTE A)	SOLIDARIDAD (FRENTE A)	0.00512	0.282
229	CAYO SIN NOMBRE	CAYO	18° 11' 45.381" N	87° 53' 2.061" O	MARINA COSTERA	BAHÍA DE CHETUMAL	QUINTANA ROO	OTHÓN P. BLANCO	0.00597	0.284
230	ARRECIFE SIN NOMBRE	ARRECIFE	18° 40' 21.011" N	87° 43' 8.208" O	MARINA COSTERA	ENSENADA ARENAL	QUINTANA ROO (FRENTE A)	OTHÓN P. BLANCO (FRENTE A)	0.00508	0.284
231	ISLA SIN NOMBRE	ISLA	19° 23' 8.899" N	87° 37' 15.268" O	COSTERA	BAHÍA DEL ESPÍRITU SANTO	QUINTANA ROO	FELIPE CARRILLO PUERTO	0.00470	0.285
232	ARRECIFE SIN NOMBRE	ARRECIFE	18° 29' 40.736" N	87° 45' 22.913" O	MARINA COSTERA	LAGUNA UACH	QUINTANA ROO (FRENTE A)	OTHÓN P. BLANCO (FRENTE A)	0.00562	0.286
233	CAYO SIN NOMBRE	CAYO	18° 17' 51.639" N	87° 52' 44.215" O	COSTERA	LAGUNA MALA NOCHE	QUINTANA ROO	OTHÓN P. BLANCO	0.00256	0.287
234	CAYO SIN NOMBRE	CAYO	18° 43' 34.682" N	88° 10' 44.201" O	COSTERA	LAGUNA GUERRERO	QUINTANA ROO	OTHÓN P. BLANCO	0.00502	0.287
235	ISLA SIN NOMBRE	ISLA	19° 22' 46.214" N	87° 37' 43.435" O	COSTERA	BAHÍA DEL ESPÍRITU SANTO	QUINTANA ROO	FELIPE CARRILLO PUERTO	0.00434	0.288
236	CAYO SIN NOMBRE	CAYO	19° 1' 20.548" N	87° 35' 20.283" O	COSTERA	LAGUNA CAZONA	QUINTANA ROO	OTHÓN P. BLANCO	0.00538	0.288
237	CAYO SIN NOMBRE	CAYO	18° 20' 43.359" N	87° 53' 11.699" O	MARINA COSTERA	BAHÍA DE CHETUMAL	QUINTANA ROO (FRENTE A)	OTHÓN P. BLANCO (FRENTE A)	0.00453	0.288

NÚM.	NOMBRE GEOGRÁFICO	TÉRMINO GENÉRICO	LATITUD	LONGITUD	ZONA	ELEMENTO DE REFERENCIA	ESTADO	MUNICIPIO	SUPERFICIE (KM²)	PERÍMETRO (KM)
238	ARRECIFE SIN NOMBRE	ARRECIFE	19° 3' 1.713" N	87° 34' 7.575" O	MARINA COSTERA	PUNTA GRUESA	QUINTANA ROO (FRENTE A)	OTHÓN P. BLANCO (FRENTE A)	0.00513	0.289
239	CAYO SIN NOMBRE	CAYO	19° 39' 3.792" N	87° 43' 18.763" O	MARINA COSTERA	BAHÍA DE LA ASCENSIÓN	QUINTANA ROO (FRENTE A)	FELIPE CARRILLO PUERTO (FRENTE A)	0.00604	0.289
240	CAYO SIN NOMBRE	CAYO	18° 43' 20.130" N	88° 0' 44.393" O	MARINA COSTERA	BAHÍA DE CHETUMAL	QUINTANA ROO (FRENTE A)	OTHÓN P. BLANCO (FRENTE A)	0.00621	0.292
241	ARRECIFE SIN NOMBRE	ARRECIFE	20° 21' 18.775" N	87° 20' 4.912" O	MARINA COSTERA	NO APLICA	QUINTANA ROO (FRENTE A)	SOLIDARIDAD (FRENTE A)	0.00596	0.293
242	ARRECIFE SIN NOMBRE	ARRECIFE	20° 44' 10.245" N	86° 57' 45.176" O	MARINA COSTERA	PUNTA MAROMA	QUINTANA ROO (FRENTE A)	SOLIDARIDAD (FRENTE A)	0.00558	0.293
243	ARRECIFE SIN NOMBRE	ARRECIFE	19° 38' 47.327" N	87° 25' 11.537" O	MARINA COSTERA	PUNTA HUALAXTOC	QUINTANA ROO (FRENTE A)	FELIPE CARRILLO PUERTO (FRENTE A)	0.00603	0.295
244	CAYO SIN NOMBRE	CAYO	18° 22' 22.542" N	87° 53' 56.133" O	MARINA COSTERA	BAHÍA DE CHETUMAL	QUINTANA ROO (FRENTE A)	OTHÓN P. BLANCO (FRENTE A)	0.00632	0.298
245	ARRECIFE SIN NOMBRE	ARRECIFE	20° 17' 24.257" N	87° 22' 1.591" O	MARINA COSTERA	PUNTA OJO DE AGUA	QUINTANA ROO (FRENTE A)	SOLIDARIDAD (FRENTE A)	0.00619	0.299
246	ARRECIFE SIN NOMBRE	ARRECIFE	20° 23' 28.129" N	87° 18' 51.408" O	MARINA COSTERA	NO APLICA	QUINTANA ROO (FRENTE A)	SOLIDARIDAD (FRENTE A)	0.00625	0.299
247	ISLA SIN NOMBRE	ISLA	19° 57' 52.363" N	87° 29' 11.740" O	COSTERA	LAGUNA BOCA PAITA	QUINTANA ROO	FELIPE CARRILLO PUERTO	0.00607	0.299
248	ARRECIFE SIN NOMBRE	ARRECIFE	20° 23' 29.099" N	87° 18' 54.490" O	MARINA COSTERA	NO APLICA	QUINTANA ROO (FRENTE A)	SOLIDARIDAD (FRENTE A)	0.00644	0.300
249	CAYO SIN NOMBRE	CAYO	19° 38' 33.268" N	87° 40' 32.425" O	MARINA COSTERA	BAHÍA DE LA ASCENSIÓN	QUINTANA ROO (FRENTE A)	FELIPE CARRILLO PUERTO (FRENTE A)	0.00427	0.300
250	CAYO SIN NOMBRE	CAYO	18° 45' 27.017" N	88° 9' 8.657" O	COSTERA	RÍO CACAYUC	QUINTANA ROO	OTHÓN P. BLANCO	0.00302	0.301
251	ARRECIFE SIN NOMBRE	ARRECIFE	18° 28' 20.657" N	87° 45' 34.584" O	MARINA COSTERA	LAGUNA UACH	QUINTANA ROO (FRENTE A)	OTHÓN P. BLANCO (FRENTE A)	0.00647	0.301
252	CAYO SIN NOMBRE	CAYO	19° 1' 45.327" N	87° 35' 9.097" O	COSTERA	LAGUNA CAZONA	QUINTANA ROO	OTHÓN P. BLANCO	0.00637	0.302
253	ARRECIFE SIN NOMBRE	ARRECIFE	18° 52' 40.881" N	87° 38' 21.446" O	MARINA COSTERA	PUNTA CHAHUAY	QUINTANA ROO (FRENTE A)	OTHÓN P. BLANCO (FRENTE A)	0.00657	0.302
254	ARRECIFE SIN NOMBRE	ARRECIFE	20° 33' 15.372" N	87° 8' 40.781" O	MARINA COSTERA	NO APLICA	QUINTANA ROO (FRENTE A)	SOLIDARIDAD (FRENTE A)	0.00628	0.302
255	ARRECIFE SIN NOMBRE	ARRECIFE	20° 55' 0.310" N	86° 49' 46.324" O	MARINA COSTERA	PUNTA CARACOL	QUINTANA ROO (FRENTE A)	BENITO JUÁREZ (FRENTE A)	0.00653	0.303
256	ARRECIFE SIN NOMBRE	ARRECIFE	18° 40' 49.427" N	87° 43' 1.169" O	MARINA COSTERA	ENSENADA ARENAL	QUINTANA ROO (FRENTE A)	OTHÓN P. BLANCO (FRENTE A)	0.00488	0.303
257	ARRECIFE SIN NOMBRE	ARRECIFE	18° 38' 37.546" N	87° 43' 26.078" O	MARINA COSTERA	PUNTA KANACAXH	QUINTANA ROO (FRENTE A)	OTHÓN P. BLANCO (FRENTE A)	0.00576	0.305
258	ARRECIFE SIN NOMBRE	ARRECIFE	20° 25' 18.355" N	87° 17' 39.832" O	MARINA COSTERA	NO APLICA	QUINTANA ROO (FRENTE A)	SOLIDARIDAD (FRENTE A)	0.00459	0.306
259	ARRECIFE SIN NOMBRE	ARRECIFE	20° 48' 18.380" N	86° 54' 46.469" O	MARINA COSTERA	PUNTA BRAVA	QUINTANA ROO (FRENTE A)	SOLIDARIDAD (FRENTE A)	0.00563	0.307
260	ARRECIFE SIN NOMBRE	ARRECIFE	20° 8' 13.107" N	87° 27' 30.483" O	MARINA COSTERA	NO APLICA	QUINTANA ROO (FRENTE A)	SOLIDARIDAD (FRENTE A)	0.00652	0.309
261	CAYO SIN NOMBRE	CAYO	19° 1' 35.482" N	87° 35' 13.781" O	COSTERA	LAGUNA CAZONA	QUINTANA ROO	OTHÓN P. BLANCO	0.00712	0.310
262	ARRECIFE SIN NOMBRE	ARRECIFE	18° 40' 3.422" N	87° 43' 12.960" O	MARINA COSTERA	ENSENADA ARENAL	QUINTANA ROO (FRENTE A)	OTHÓN P. BLANCO (FRENTE A)	0.00682	0.310
263	ISLA SIN NOMBRE	ISLA	19° 17' 15.232" N	87° 39' 55.157" O	COSTERA	BAHÍA DEL ESPÍRITU SANTO	QUINTANA ROO	FELIPE CARRILLO PUERTO	0.00591	0.312
264	ARRECIFE SIN NOMBRE	ARRECIFE	20° 13' 36.354" N	87° 24' 53.763" O	MARINA COSTERA	NO APLICA	QUINTANA ROO (FRENTE A)	SOLIDARIDAD (FRENTE A)	0.00597	0.314

NÚM.	NOMBRE GEOGRÁFICO	TÉRMINO GENÉRICO	LATITUD	LONGITUD	ZONA	ELEMENTO DE REFERENCIA	ESTADO	MUNICIPIO	SUPERFICIE (KM <sup>2</sup> )	PERÍMETRO (KM)
265	ARRECIFE SIN NOMBRE	ARRECIFE	19° 30' 34.315" N	87° 25' 26.242" O	MARINA COSTERA	LAGUNA SANTA ROSA	QUINTANA ROO (FRENTE A)	FELIPE CARRILLO PUERTO (FRENTE A)	0.00614	0.314
266	CAYO SIN NOMBRE	CAYO	19° 1' 24.353" N	87° 35' 19.466" O	COSTERA	LAGUNA CAZONA	QUINTANA ROO	OTHÓN P. BLANCO	0.00524	0.314
267	ARRECIFE SIN NOMBRE	ARRECIFE	19° 55' 59.262" N	87° 26' 39.055" O	MARINA COSTERA	PUNTA XAMACH	QUINTANA ROO (FRENTE A)	SOLIDARIDAD (FRENTE A)	0.00685	0.314
268	ARRECIFE SIN NOMBRE	ARRECIFE	20° 55' 55.361" N	86° 49' 39.309" O	MARINA COSTERA	PUNTA TANCHACTÉ	QUINTANA ROO (FRENTE A)	BENITO JUÁREZ (FRENTE A)	0.00461	0.314
269	ISLA SIN NOMBRE	ISLA	19° 33' 36.370" N	87° 30' 0.619" O	COSTERA	LAGUNA TRES MARÍAS	QUINTANA ROO	FELIPE CARRILLO PUERTO	0.00592	0.314
270	CAYO SIN NOMBRE	CAYO	19° 36' 3.759" N	87° 28' 17.500" O	MARINA COSTERA	BAHÍA DE LA ASCENSIÓN	QUINTANA ROO (FRENTE A)	FELIPE CARRILLO PUERTO (FRENTE A)	0.00706	0.316
271	CAYO SIN NOMBRE	CAYO	19° 23' 50.567" N	87° 34' 23.094" O	MARINA COSTERA	PUNTA PIEDRA	QUINTANA ROO (FRENTE A)	FELIPE CARRILLO PUERTO (FRENTE A)	0.00489	0.316
272	CAYO SIN NOMBRE	CAYO	19° 41' 3.229" N	87° 39' 44.687" O	COSTERA	BAHÍA DE LA ASCENSIÓN	QUINTANA ROO	FELIPE CARRILLO PUERTO	0.00463	0.317
273	CAYO SIN NOMBRE	CAYO	19° 36' 4.457" N	87° 28' 14.249" O	MARINA COSTERA	BAHÍA DE LA ASCENSIÓN	QUINTANA ROO (FRENTE A)	FELIPE CARRILLO PUERTO (FRENTE A)	0.00468	0.317
274	CAYO SIN NOMBRE	CAYO	18° 45' 13.427" N	88° 11' 57.771" O	COSTERA	LAGUNA GUERRERO	QUINTANA ROO	OTHÓN P. BLANCO	0.00641	0.317
275	ARRECIFE SIN NOMBRE	ARRECIFE	18° 37' 30.764" N	87° 43' 33.588" O	MARINA COSTERA	PUNTA KANACAXH	QUINTANA ROO (FRENTE A)	OTHÓN P. BLANCO (FRENTE A)	0.00585	0.318
276	ARRECIFE SIN NOMBRE	ARRECIFE	20° 13' 9.988" N	87° 25' 6.732" O	MARINA COSTERA	ZONA ARQUEOLÓGICA TULUM	QUINTANA ROO (FRENTE A)	SOLIDARIDAD (FRENTE A)	0.00620	0.319
277	ISLA SIN NOMBRE	ISLA	19° 19' 27.894" N	87° 39' 53.685" O	COSTERA	BAHÍA DEL ESPÍRITU SANTO	QUINTANA ROO	FELIPE CARRILLO PUERTO	0.00762	0.319
278	ISLA SIN NOMBRE	ISLA	19° 18' 45.424" N	87° 40' 23.908" O	COSTERA	BAHÍA DEL ESPÍRITU SANTO	QUINTANA ROO	FELIPE CARRILLO PUERTO	0.00685	0.320
279	CAYO SIN NOMBRE	CAYO	19° 23' 53.407" N	87° 33' 0.150" O	MARINA COSTERA	PUNTA PIEDRA	QUINTANA ROO (FRENTE A)	FELIPE CARRILLO PUERTO (FRENTE A)	0.00648	0.320
280	CAYO SIN NOMBRE	CAYO	18° 55' 43.490" N	87° 38' 18.312" O	COSTERA	LAGUNA EL CINCO	QUINTANA ROO	OTHÓN P. BLANCO	0.00577	0.321
281	ISLA SIN NOMBRE	ISLA	19° 23' 8.652" N	87° 37' 27.197" O	COSTERA	BAHÍA DEL ESPÍRITU SANTO	QUINTANA ROO	FELIPE CARRILLO PUERTO	0.00770	0.322
282	ARRECIFE SIN NOMBRE	ARRECIFE	19° 59' 55.471" N	87° 28' 8.930" O	MARINA COSTERA	PUNTA YUYUM	QUINTANA ROO (FRENTE A)	SOLIDARIDAD (FRENTE A)	0.00752	0.322
283	CAYO SIN NOMBRE	CAYO	18° 20' 53.869" N	87° 52' 56.846" O	MARINA COSTERA	BAHÍA DE CHETUMAL	QUINTANA ROO (FRENTE A)	OTHÓN P. BLANCO (FRENTE A)	0.00524	0.323
284	CAYO SIN NOMBRE	CAYO	19° 13' 18.770" N	87° 40' 33.087" O	MARINA COSTERA	NO APLICA	QUINTANA ROO (FRENTE A)	FELIPE CARRILLO PUERTO (FRENTE A)	0.00763	0.323
285	ISLA SIN NOMBRE	ISLA	19° 33' 42.815" N	87° 30' 9.846" O	COSTERA	LAGUNA TRES MARÍAS	QUINTANA ROO	FELIPE CARRILLO PUERTO	0.00557	0.324
286	CAYO SIN NOMBRE	CAYO	19° 33' 44.694" N	87° 40' 35.528" O	COSTERA	BAHÍA DE LA ASCENSIÓN	QUINTANA ROO	FELIPE CARRILLO PUERTO	0.00718	0.324
287	CAYO SIN NOMBRE	CAYO	19° 2' 12.369" N	87° 35' 8.673" O	COSTERA	LAGUNA CAZONA	QUINTANA ROO	OTHÓN P. BLANCO	0.00520	0.324
288	ARRECIFE SIN NOMBRE	ARRECIFE	20° 25' 22.818" N	87° 17' 33.353" O	MARINA COSTERA	NO APLICA	QUINTANA ROO (FRENTE A)	SOLIDARIDAD (FRENTE A)	0.00465	0.326
289	ARRECIFE SIN NOMBRE	ARRECIFE	20° 48' 33.455" N	86° 54' 24.688" O	MARINA COSTERA	PUNTA BRAVA	QUINTANA ROO (FRENTE A)	BENITO JUÁREZ (FRENTE A)	0.00499	0.327
290	ARRECIFE SIN NOMBRE	ARRECIFE	20° 53' 52.388" N	86° 50' 49.446" O	MARINA COSTERA	PUNTA CARACOL	QUINTANA ROO (FRENTE A)	BENITO JUÁREZ (FRENTE A)	0.00677	0.327

NÚM.	NOMBRE GEOGRÁFICO	TÉRMINO GENÉRICO	LATITUD	LONGITUD	ZONA	ELEMENTO DE REFERENCIA	ESTADO	MUNICIPIO	SUPERFICIE (KM <sup>2</sup> )	PERÍMETRO (KM)
291	ARRECIFE SIN NOMBRE	ARRECIFE	20° 17' 20.015" N	87° 22' 3.345" O	MARINA COSTERA	PUNTA OJO DE AGUA	QUINTANA ROO (FRENTE A)	SOLIDARIDAD (FRENTE A)	0.00739	0.328
292	ARRECIFE SIN NOMBRE	ARRECIFE	18° 45' 18.501" N	87° 40' 15.942" O	MARINA COSTERA	PUNTA RÍO INDIO	QUINTANA ROO (FRENTE A)	OTHÓN P. BLANCO (FRENTE A)	0.00741	0.329
293	CAYO SIN NOMBRE	CAYO	18° 43' 55.017" N	88° 11' 2.767" O	COSTERA	LAGUNA GUERRERO	QUINTANA ROO	OTHÓN P. BLANCO	0.00780	0.329
294	ARRECIFE SIN NOMBRE	ARRECIFE	19° 39' 29.818" N	87° 25' 2.841" O	MARINA COSTERA	PUNTA HUALAXTOC	QUINTANA ROO (FRENTE A)	FELIPE CARRILLO PUERTO (FRENTE A)	0.00617	0.331
295	ARRECIFE SIN NOMBRE	ARRECIFE	18° 47' 7.578" N	87° 39' 42.947" O	MARINA COSTERA	PUNTA RÍO INDIO	QUINTANA ROO (FRENTE A)	OTHÓN P. BLANCO (FRENTE A)	0.00807	0.331
296	CAYO SIN NOMBRE	CAYO	19° 40' 20.482" N	87° 41' 42.311" O	MARINA COSTERA	BAHÍA DE LA ASCENSIÓN	QUINTANA ROO (FRENTE A)	FELIPE CARRILLO PUERTO (FRENTE A)	0.00590	0.332
297	ARRECIFE SIN NOMBRE	ARRECIFE	20° 23' 9.803" N	87° 19' 10.278" O	MARINA COSTERA	NO APLICA	QUINTANA ROO (FRENTE A)	SOLIDARIDAD (FRENTE A)	0.00814	0.333
298	ARRECIFE SIN NOMBRE	ARRECIFE	20° 14' 18.533" N	87° 24' 38.349" O	MARINA COSTERA	NO APLICA	QUINTANA ROO (FRENTE A)	SOLIDARIDAD (FRENTE A)	0.00734	0.334
299	CAYO SIN NOMBRE	CAYO	19° 39' 9.314" N	87° 39' 43.030" O	MARINA COSTERA	BAHÍA DE LA ASCENSIÓN	QUINTANA ROO (FRENTE A)	FELIPE CARRILLO PUERTO (FRENTE A)	0.00688	0.334
300	CAYO SIN NOMBRE	CAYO	18° 18' 13.280" N	87° 53' 42.887" O	MARINA COSTERA	BAHÍA DE CHETUMAL	QUINTANA ROO (FRENTE A)	OTHÓN P. BLANCO (FRENTE A)	0.00566	0.334
301	CAYO SIN NOMBRE	CAYO	18° 16' 28.684" N	87° 53' 3.247" O	MARINA COSTERA	BAHÍA DE CHETUMAL	QUINTANA ROO (FRENTE A)	OTHÓN P. BLANCO (FRENTE A)	0.00741	0.334
302	ARRECIFE SIN NOMBRE	ARRECIFE	20° 7' 25.217" N	87° 27' 49.312" O	MARINA COSTERA	NO APLICA	QUINTANA ROO (FRENTE A)	SOLIDARIDAD (FRENTE A)	0.00826	0.337
303	ARRECIFE SIN NOMBRE	ARRECIFE	20° 48' 1.059" N	86° 54' 57.221" O	MARINA COSTERA	PUNTA BRAVA	QUINTANA ROO (FRENTE A)	SOLIDARIDAD (FRENTE A)	0.00765	0.341
304	ARRECIFE SIN NOMBRE	ARRECIFE	19° 38' 41.082" N	87° 24' 59.583" O	MARINA COSTERA	PUNTA HUALAXTOC	QUINTANA ROO (FRENTE A)	FELIPE CARRILLO PUERTO (FRENTE A)	0.00733	0.342
305	ISLA SIN NOMBRE	ISLA	19° 53' 30.008" N	87° 26' 1.953" O	COSTERA	LAGUNA XAMACH	QUINTANA ROO	FELIPE CARRILLO PUERTO	0.00600	0.343
306	ARRECIFE SIN NOMBRE	ARRECIFE	20° 56' 23.739" N	86° 49' 29.501" O	MARINA COSTERA	PUNTA TANCHACTÉ	QUINTANA ROO (FRENTE A)	BENITO JUÁREZ (FRENTE A)	0.00842	0.344
307	ARRECIFE SIN NOMBRE	ARRECIFE	19° 50' 11.479" N	87° 26' 52.245" O	MARINA COSTERA	PUNTA KEN	QUINTANA ROO (FRENTE A)	SOLIDARIDAD (FRENTE A)	0.00897	0.344
308	ARRECIFE SIN NOMBRE	ARRECIFE	20° 48' 10.119" N	86° 54' 46.756" O	MARINA COSTERA	PUNTA BRAVA	QUINTANA ROO (FRENTE A)	SOLIDARIDAD (FRENTE A)	0.00649	0.348
309	CAYO SIN NOMBRE	CAYO	18° 20' 51.924" N	87° 52' 53.309" O	MARINA COSTERA	BAHÍA DE CHETUMAL	QUINTANA ROO (FRENTE A)	OTHÓN P. BLANCO (FRENTE A)	0.00842	0.349
310	ARRECIFE SIN NOMBRE	ARRECIFE	20° 33' 6.445" N	87° 8' 56.412" O	MARINA COSTERA	NO APLICA	QUINTANA ROO (FRENTE A)	SOLIDARIDAD (FRENTE A)	0.00740	0.350
311	ARRECIFE SIN NOMBRE	ARRECIFE	20° 55' 13.424" N	86° 49' 39.367" O	MARINA COSTERA	PUNTA CARACOL	QUINTANA ROO (FRENTE A)	BENITO JUÁREZ (FRENTE A)	0.00807	0.351
312	ARRECIFE SIN NOMBRE	ARRECIFE	20° 23' 14.737" N	87° 19' 6.480" O	MARINA COSTERA	NO APLICA	QUINTANA ROO (FRENTE A)	SOLIDARIDAD (FRENTE A)	0.00860	0.351
313	ARRECIFE SIN NOMBRE	ARRECIFE	20° 14' 52.888" N	87° 23' 55.018" O	MARINA COSTERA	PUNTA TULSAYAB	QUINTANA ROO (FRENTE A)	SOLIDARIDAD (FRENTE A)	0.00795	0.352
314	ARRECIFE SIN NOMBRE	ARRECIFE	21° 1' 37.736" N	86° 46' 45.441" O	MARINA COSTERA	LAGUNA NICHUPTÉ	QUINTANA ROO (FRENTE A)	BENITO JUÁREZ (FRENTE A)	0.00815	0.353
315	CAYO SIN NOMBRE	CAYO	18° 12' 38.602" N	87° 52' 18.842" O	MARINA COSTERA	BAHÍA DE CHETUMAL	QUINTANA ROO (FRENTE A)	OTHÓN P. BLANCO (FRENTE A)	0.00424	0.353
316	ARRECIFE SIN NOMBRE	ARRECIFE	20° 0' 3.862" N	87° 28' 7.593" O	MARINA COSTERA	BOCA PAILA	QUINTANA ROO (FRENTE A)	SOLIDARIDAD (FRENTE A)	0.00910	0.353
317	ARRECIFE SIN NOMBRE	ARRECIFE	18° 48' 0.101" N	87° 39' 41.768" O	MARINA COSTERA	LAGUNA DOS COCOS	QUINTANA ROO (FRENTE A)	OTHÓN P. BLANCO (FRENTE A)	0.00863	0.356

NÚM.	NOMBRE GEOGRÁFICO	TÉRMINO GENÉRICO	LATITUD	LONGITUD	ZONA	ELEMENTO DE REFERENCIA	ESTADO	MUNICIPIO	SUPERFICIE (KM <sup>2</sup> )	PERÍMETRO (KM)
318	ARRECIFE SIN NOMBRE	ARRECIFE	20° 27' 58.826" N	87° 15' 30.154" O	MARINA COSTERA	NO APLICA	QUINTANA ROO (FRENTE A)	SOLIDARIDAD (FRENTE A)	0.00513	0.357
319	ARRECIFE SIN NOMBRE	ARRECIFE	20° 48' 7.364" N	86° 54' 59.727" O	MARINA COSTERA	PUNTA BRAVA	QUINTANA ROO (FRENTE A)	SOLIDARIDAD (FRENTE A)	0.00777	0.360
320	CAYO SIN NOMBRE	CAYO	18° 15' 25.963" N	87° 52' 49.577" O	MARINA COSTERA	BAHÍA DE CHETUMAL	QUINTANA ROO	OTHÓN P. BLANCO	0.00568	0.368
321	CAYO SIN NOMBRE	CAYO	19° 23' 48.090" N	87° 33' 3.610" O	MARINA COSTERA	PUNTA PIEDRA	QUINTANA ROO (FRENTE A)	FELIPE CARRILLO PUERTO (FRENTE A)	0.00550	0.369
322	ARRECIFE SIN NOMBRE	ARRECIFE	18° 47' 0.476" N	87° 39' 40.951" O	MARINA COSTERA	PUNTA RÍO INDIÓ	QUINTANA ROO (FRENTE A)	OTHÓN P. BLANCO (FRENTE A)	0.00596	0.369
323	CAYO SIN NOMBRE	CAYO	18° 29' 49.724" N	88° 4' 35.901" O	MARINA COSTERA	PUNTA CALENTURA	QUINTANA ROO (FRENTE A)	OTHÓN P. BLANCO (FRENTE A)	0.00902	0.370
324	ARRECIFE SIN NOMBRE	ARRECIFE	18° 40' 8.073" N	87° 43' 11.718" O	MARINA COSTERA	ENSENADA ARENAL	QUINTANA ROO (FRENTE A)	OTHÓN P. BLANCO (FRENTE A)	0.00949	0.371
325	ARRECIFE SIN NOMBRE	ARRECIFE	19° 55' 56.496" N	87° 26' 30.303" O	MARINA COSTERA	PUNTA XAMACH	QUINTANA ROO (FRENTE A)	SOLIDARIDAD (FRENTE A)	0.00937	0.373
326	ISLA SIN NOMBRE	ISLA	19° 9' 1.896" N	88° 10' 50.643" O	COSTERA	LAGUNA NOHBEC	QUINTANA ROO	OTHÓN P. BLANCO	0.00989	0.375
327	ARRECIFE SIN NOMBRE	ARRECIFE	18° 38' 0.365" N	87° 43' 30.124" O	MARINA COSTERA	PUNTA KANACAXH	QUINTANA ROO (FRENTE A)	OTHÓN P. BLANCO (FRENTE A)	0.01001	0.376
328	ARRECIFE SIN NOMBRE	ARRECIFE	18° 37' 17.927" N	87° 43' 37.775" O	MARINA COSTERA	PUNTA KANACAXH	QUINTANA ROO (FRENTE A)	OTHÓN P. BLANCO (FRENTE A)	0.00908	0.377
329	ARRECIFE SIN NOMBRE	ARRECIFE	18° 38' 2.855" N	87° 43' 25.981" O	MARINA COSTERA	PUNTA KANACAXH	QUINTANA ROO (FRENTE A)	OTHÓN P. BLANCO (FRENTE A)	0.00789	0.378
330	ARRECIFE SIN NOMBRE	ARRECIFE	18° 41' 22.412" N	87° 42' 49.498" O	MARINA COSTERA	ENSENADA ARENAL	QUINTANA ROO (FRENTE A)	OTHÓN P. BLANCO (FRENTE A)	0.00791	0.381
331	CAYO SIN NOMBRE	CAYO	18° 50' 8.189" N	88° 4' 32.486" O	MARINA COSTERA	BAHÍA DE CHETUMAL	QUINTANA ROO (FRENTE A)	OTHÓN P. BLANCO	0.00561	0.382
332	ARRECIFE SIN NOMBRE	ARRECIFE	19° 56' 8.631" N	87° 26' 43.769" O	MARINA COSTERA	PUNTA XAMACH	QUINTANA ROO (FRENTE A)	SOLIDARIDAD (FRENTE A)	0.00971	0.384
333	ISLA SIN NOMBRE	ISLA	19° 23' 22.839" N	87° 36' 57.695" O	COSTERA	BAHÍA DEL ESPÍRITU SANTO	QUINTANA ROO	FELIPE CARRILLO PUERTO	0.00859	0.386
334	CAYO SIN NOMBRE	CAYO	21° 35' 43.927" N	87° 6' 41.927" O	MARINA COSTERA	NO APLICA	QUINTANA ROO (FRENTE A)	ISLA MUJERES (FRENTE A)	0.00728	0.387
335	ARRECIFE SIN NOMBRE	ARRECIFE	18° 52' 5.922" N	87° 38' 15.948" O	MARINA COSTERA	PUNTA CHAHUAY	QUINTANA ROO (FRENTE A)	OTHÓN P. BLANCO (FRENTE A)	0.01045	0.388
336	ISLA SIN NOMBRE	ISLA	19° 21' 38.912" N	87° 38' 39.042" O	COSTERA	BAHÍA DEL ESPÍRITU SANTO	QUINTANA ROO	FELIPE CARRILLO PUERTO	0.01119	0.389
337	ISLA SIN NOMBRE	ISLA	19° 19' 44.447" N	87° 40' 7.562" O	COSTERA	BAHÍA DEL ESPÍRITU SANTO	QUINTANA ROO	FELIPE CARRILLO PUERTO	0.01108	0.389
338	ARRECIFE SIN NOMBRE	ARRECIFE	20° 14' 31.551" N	87° 24' 25.042" O	MARINA COSTERA	NO APLICA	QUINTANA ROO (FRENTE A)	SOLIDARIDAD (FRENTE A)	0.00947	0.390
339	ARRECIFE SIN NOMBRE	ARRECIFE	18° 41' 37.162" N	87° 42' 48.832" O	MARINA COSTERA	ENSENADA ARENAL	QUINTANA ROO (FRENTE A)	OTHÓN P. BLANCO (FRENTE A)	0.00940	0.391
340	CAYO SIN NOMBRE	CAYO	18° 20' 36.037" N	87° 53' 12.559" O	MARINA COSTERA	BAHÍA DE CHETUMAL	QUINTANA ROO (FRENTE A)	OTHÓN P. BLANCO (FRENTE A)	0.01045	0.392
341	ARRECIFE SIN NOMBRE	ARRECIFE	20° 55' 5.999" N	86° 49' 39.374" O	MARINA COSTERA	PUNTA CARACOL	QUINTANA ROO (FRENTE A)	BENITO JUÁREZ (FRENTE A)	0.00970	0.394
342	CAYO SIN NOMBRE	CAYO	19° 37' 58.422" N	87° 27' 6.392" O	MARINA COSTERA	BAHÍA DE LA ASCENSIÓN	QUINTANA ROO (FRENTE A)	FELIPE CARRILLO PUERTO (FRENTE A)	0.00807	0.395
343	ARRECIFE SIN NOMBRE	ARRECIFE	19° 50' 20.840" N	87° 26' 47.051" O	MARINA COSTERA	PUNTA PELÍCANO	QUINTANA ROO (FRENTE A)	SOLIDARIDAD (FRENTE A)	0.01033	0.400

NÚM.	NOMBRE GEOGRÁFICO	TÉRMINO GENÉRICO	LATITUD	LONGITUD	ZONA	ELEMENTO DE REFERENCIA	ESTADO	MUNICIPIO	SUPERFICIE (KM <sup>2</sup> )	PERÍMETRO (KM)
344	ARRECIFE SIN NOMBRE	ARRECIFE	19° 3' 27.424" N	87° 33' 41.083" O	MARINA COSTERA	PUNTA GRUESA	QUINTANA ROO (FRENTE A)	OTHÓN P. BLANCO (FRENTE A)	0.00826	0.400
345	CAYO SIN NOMBRE	CAYO	21° 35' 37.642" N	87° 6' 48.491" O	MARINA COSTERA	NO APLICA	QUINTANA ROO (FRENTE A)	ISLA MUJERES (FRENTE A)	0.00623	0.401
346	ARRECIFE SIN NOMBRE	ARRECIFE	21° 23' 0.082" N	86° 46' 38.983" O	MARINA COSTERA	LAGUNA CHACMOCHUK	QUINTANA ROO (FRENTE A)	ISLA MUJERES (FRENTE A)	0.01086	0.402
347	ARRECIFE SIN NOMBRE	ARRECIFE	19° 38' 37.444" N	87° 25' 5.674" O	MARINA COSTERA	PUNTA HUALAXTOC	QUINTANA ROO (FRENTE A)	FELIPE CARRILLO PUERTO (FRENTE A)	0.00994	0.402
348	CAYO SIN NOMBRE	CAYO	18° 22' 33.545" N	87° 54' 4.459" O	MARINA COSTERA	BAHÍA DE CHETUMAL	QUINTANA ROO (FRENTE A)	OTHÓN P. BLANCO (FRENTE A)	0.00488	0.404
349	ARRECIFE SIN NOMBRE	ARRECIFE	20° 19' 12.080" N	87° 20' 59.636" O	MARINA COSTERA	NO APLICA	QUINTANA ROO (FRENTE A)	COZUMEL (FRENTE A)	0.00889	0.404
350	CAYO SIN NOMBRE	CAYO	18° 44' 9.447" N	88° 0' 21.010" O	MARINA COSTERA	BAHÍA DE CHETUMAL	QUINTANA ROO (FRENTE A)	OTHÓN P. BLANCO (FRENTE A)	0.00747	0.406
351	CAYO SIN NOMBRE	CAYO	19° 11' 24.356" N	87° 39' 21.288" O	MARINA COSTERA	NO APLICA	QUINTANA ROO (FRENTE A)	FELIPE CARRILLO PUERTO (FRENTE A)	0.00651	0.408
352	CAYO SIN NOMBRE	CAYO	19° 24' 49.573" N	87° 32' 52.301" O	MARINA COSTERA	BAHÍA DEL ESPÍRITU SANTO	QUINTANA ROO (FRENTE A)	FELIPE CARRILLO PUERTO (FRENTE A)	0.00668	0.408
353	ARRECIFE SIN NOMBRE	ARRECIFE	20° 20' 10.026" N	87° 20' 38.990" O	MARINA COSTERA	NO APLICA	QUINTANA ROO (FRENTE A)	SOLIDARIDAD (FRENTE A)	0.01038	0.409
354	CAYO SIN NOMBRE	CAYO	18° 11' 50.346" N	87° 53' 2.187" O	MARINA COSTERA	BAHÍA DE CHETUMAL	QUINTANA ROO	OTHÓN P. BLANCO	0.00946	0.410
355	ARRECIFE SIN NOMBRE	ARRECIFE	18° 40' 13.670" N	87° 43' 10.820" O	MARINA COSTERA	ENSENADA ARENAL	QUINTANA ROO (FRENTE A)	OTHÓN P. BLANCO (FRENTE A)	0.00918	0.411
356	CAYO SIN NOMBRE	CAYO	21° 25' 30.016" N	86° 52' 56.665" O	MARINA COSTERA	NO APLICA	QUINTANA ROO (FRENTE A)	ISLA MUJERES (FRENTE A)	0.01263	0.411
357	CAYO SIN NOMBRE	CAYO	18° 13' 52.929" N	87° 52' 10.081" O	COSTERA	BAHÍA DE CHETUMAL	QUINTANA ROO	OTHÓN P. BLANCO	0.00423	0.412
358	ARRECIFE SIN NOMBRE	ARRECIFE	21° 19' 1.174" N	86° 46' 16.082" O	MARINA COSTERA	LAGUNA CHACMOCHUK	QUINTANA ROO (FRENTE A)	ISLA MUJERES (FRENTE A)	0.00885	0.415
359	ARRECIFE SIN NOMBRE	ARRECIFE	18° 38' 31.904" N	87° 43' 23.781" O	MARINA COSTERA	PUNTA KANACAXH	QUINTANA ROO (FRENTE A)	OTHÓN P. BLANCO (FRENTE A)	0.00898	0.417
360	ARRECIFE SIN NOMBRE	ARRECIFE	20° 14' 32.828" N	87° 24' 14.214" O	MARINA COSTERA	NO APLICA	QUINTANA ROO (FRENTE A)	SOLIDARIDAD (FRENTE A)	0.00924	0.421
361	ISLA SIN NOMBRE	ISLA	19° 30' 47.799" N	87° 28' 52.186" O	COSTERA	LAGUNA SANTA ROSA	QUINTANA ROO	FELIPE CARRILLO PUERTO	0.01295	0.423
362	ARRECIFE SIN NOMBRE	ARRECIFE	19° 59' 46.468" N	87° 27' 56.512" O	MARINA COSTERA	PUNTA YUYUM	QUINTANA ROO (FRENTE A)	SOLIDARIDAD (FRENTE A)	0.01205	0.425
363	ARRECIFE SIN NOMBRE	ARRECIFE	19° 24' 14.658" N	87° 27' 10.887" O	MARINA COSTERA	BAHÍA DEL ESPÍRITU SANTO	QUINTANA ROO (FRENTE A)	FELIPE CARRILLO PUERTO (FRENTE A)	0.01041	0.427
364	ARRECIFE SIN NOMBRE	ARRECIFE	18° 45' 46.353" N	87° 40' 1.357" O	MARINA COSTERA	PUNTA RÍO INDIO	QUINTANA ROO (FRENTE A)	OTHÓN P. BLANCO (FRENTE A)	0.01323	0.427
365	CAYO SIN NOMBRE	CAYO	19° 33' 55.948" N	87° 34' 35.756" O	MARINA COSTERA	BAHÍA DE LA ASCENSIÓN	QUINTANA ROO (FRENTE A)	FELIPE CARRILLO PUERTO (FRENTE A)	0.01118	0.427
366	ARRECIFE SIN NOMBRE	ARRECIFE	21° 22' 46.723" N	86° 46' 39.106" O	MARINA COSTERA	LAGUNA CHACMOCHUK	QUINTANA ROO (FRENTE A)	ISLA MUJERES (FRENTE A)	0.01239	0.427
367	ISLA SIN NOMBRE	ISLA	19° 47' 59.760" N	87° 32' 21.477" O	MARINA COSTERA	LAGUNA CUATRO MOGOTES	QUINTANA ROO (FRENTE A)	FELIPE CARRILLO PUERTO	0.00625	0.428
368	ARRECIFE SIN NOMBRE	ARRECIFE	20° 50' 3.150" N	86° 52' 19.067" O	MARINA COSTERA	PUNTA CARACOL	QUINTANA ROO (FRENTE A)	BENITO JUÁREZ (FRENTE A)	0.01028	0.434
369	ARRECIFE SIN NOMBRE	ARRECIFE	18° 38' 42.547" N	87° 43' 23.482" O	MARINA COSTERA	PUNTA KANACAXH	QUINTANA ROO (FRENTE A)	OTHÓN P. BLANCO (FRENTE A)	0.00907	0.436

NÚM.	NOMBRE GEOGRÁFICO	TÉRMINO GENÉRICO	LATITUD	LONGITUD	ZONA	ELEMENTO DE REFERENCIA	ESTADO	MUNICIPIO	SUPERFICIE (KM²)	PERÍMETRO (KM)
370	ISLA SIN NOMBRE	ISLA	19° 20' 35.216" N	87° 39' 7.352" O	COSTERA	BAHÍA DEL ESPÍRITU SANTO	QUINTANA ROO	FELIPE CARRILLO PUERTO	0.01310	0.438
371	CAYO SIN NOMBRE	CAYO	18° 21' 23.825" N	87° 54' 6.755" O	MARINA COSTERA	PUNTA SIETE MOGOTES	QUINTANA ROO (FRENTE A)	OTHÓN P. BLANCO (FRENTE A)	0.00536	0.440
372	ARRECIFE SIN NOMBRE	ARRECIFE	18° 39' 53.738" N	87° 43' 14.022" O	MARINA COSTERA	ENSENADA ARENAL	QUINTANA ROO (FRENTE A)	OTHÓN P. BLANCO (FRENTE A)	0.01021	0.441
373	ARRECIFE SIN NOMBRE	ARRECIFE	21° 24' 37.743" N	86° 46' 43.072" O	MARINA COSTERA	LAGUNA CHACMOCHUK	QUINTANA ROO (FRENTE A)	ISLA MUJERES (FRENTE A)	0.01088	0.442
374	ARRECIFE SIN NOMBRE	ARRECIFE	19° 56' 5.320" N	87° 26' 24.956" O	MARINA COSTERA	PUNTA XAMACH	QUINTANA ROO (FRENTE A)	SOLIDARIDAD (FRENTE A)	0.01276	0.443
375	ARRECIFE SIN NOMBRE	ARRECIFE	21° 21' 57.547" N	86° 46' 38.339" O	MARINA COSTERA	LAGUNA CHACMOCHUK	QUINTANA ROO (FRENTE A)	ISLA MUJERES (FRENTE A)	0.01113	0.445
376	ARRECIFE SIN NOMBRE	ARRECIFE	21° 21' 43.799" N	86° 46' 38.604" O	MARINA COSTERA	LAGUNA CHACMOCHUK	QUINTANA ROO (FRENTE A)	ISLA MUJERES (FRENTE A)	0.01165	0.446
377	ARRECIFE SIN NOMBRE	ARRECIFE	20° 20' 15.387" N	87° 20' 37.787" O	MARINA COSTERA	NO APLICA	QUINTANA ROO (FRENTE A)	SOLIDARIDAD (FRENTE A)	0.01130	0.447
378	ARRECIFE SIN NOMBRE	ARRECIFE	18° 46' 41.420" N	87° 39' 54.898" O	MARINA COSTERA	PUNTA RÍO INDIO	QUINTANA ROO (FRENTE A)	OTHÓN P. BLANCO (FRENTE A)	0.01277	0.449
379	CAYO SIN NOMBRE	CAYO	18° 32' 28.521" N	88° 3' 4.918" O	MARINA COSTERA	NO APLICA	QUINTANA ROO (FRENTE A)	OTHÓN P. BLANCO (FRENTE A)	0.01138	0.452
380	ARRECIFE SIN NOMBRE	ARRECIFE	20° 50' 20.384" N	86° 52' 19.395" O	MARINA COSTERA	PUNTA CARACOL	QUINTANA ROO (FRENTE A)	BENITO JUÁREZ (FRENTE A)	0.00965	0.452
381	ARRECIFE SIN NOMBRE	ARRECIFE	20° 15' 39.904" N	87° 23' 14.337" O	MARINA COSTERA	PUNTA TULSAYAB	QUINTANA ROO (FRENTE A)	SOLIDARIDAD (FRENTE A)	0.01307	0.454
382	ARRECIFE SIN NOMBRE	ARRECIFE	21° 24' 28.942" N	86° 46' 42.058" O	MARINA COSTERA	LAGUNA CHACMOCHUK	QUINTANA ROO (FRENTE A)	ISLA MUJERES (FRENTE A)	0.01357	0.455
383	ARRECIFE SIN NOMBRE	ARRECIFE	18° 39' 44.492" N	87° 43' 16.739" O	MARINA COSTERA	ENSENADA ARENAL	QUINTANA ROO (FRENTE A)	OTHÓN P. BLANCO (FRENTE A)	0.01136	0.455
384	ISLA SIN NOMBRE	ISLA	19° 15' 19.543" N	87° 35' 6.014" O	MARINA COSTERA	BAHÍA DEL ESPÍRITU SANTO	QUINTANA ROO (FRENTE A)	FELIPE CARRILLO PUERTO (FRENTE A)	0.00921	0.457
385	ARRECIFE SIN NOMBRE	ARRECIFE	18° 39' 9.968" N	87° 43' 19.040" O	MARINA COSTERA	PUNTA KANACAXH	QUINTANA ROO (FRENTE A)	OTHÓN P. BLANCO (FRENTE A)	0.00973	0.460
386	ARRECIFE SIN NOMBRE	ARRECIFE	20° 7' 40.389" N	87° 27' 43.042" O	MARINA COSTERA	NO APLICA	QUINTANA ROO (FRENTE A)	SOLIDARIDAD (FRENTE A)	0.01027	0.460
387	ARRECIFE SIN NOMBRE	ARRECIFE	20° 44' 4.024" N	86° 57' 39.730" O	MARINA COSTERA	PUNTA MAROMA	QUINTANA ROO (FRENTE A)	SOLIDARIDAD (FRENTE A)	0.00884	0.460
388	CAYO SIN NOMBRE	CAYO	18° 19' 4.261" N	87° 53' 51.456" O	MARINA COSTERA	BAHÍA DE CHETUMAL	QUINTANA ROO (FRENTE A)	OTHÓN P. BLANCO (FRENTE A)	0.00858	0.461
389	ARRECIFE SIN NOMBRE	ARRECIFE	18° 23' 58.130" N	87° 46' 9.913" O	MARINA COSTERA	PUNTA XCAVAL	QUINTANA ROO (FRENTE A)	OTHÓN P. BLANCO (FRENTE A)	0.01267	0.463
390	ARRECIFE SIN NOMBRE	ARRECIFE	18° 48' 17.033" N	87° 39' 39.292" O	MARINA COSTERA	LAGUNA DOS COCOS	QUINTANA ROO (FRENTE A)	OTHÓN P. BLANCO (FRENTE A)	0.01093	0.463
391	ARRECIFE SIN NOMBRE	ARRECIFE	20° 27' 16.993" N	87° 15' 55.891" O	MARINA COSTERA	PUNTA CHILE	QUINTANA ROO (FRENTE A)	SOLIDARIDAD (FRENTE A)	0.01118	0.465
392	CAYO SIN NOMBRE	CAYO	19° 36' 9.587" N	87° 28' 37.475" O	MARINA COSTERA	BAHÍA DE LA ASCENSIÓN	QUINTANA ROO (FRENTE A)	FELIPE CARRILLO PUERTO (FRENTE A)	0.00888	0.466
393	CAYO SIN NOMBRE	CAYO	19° 36' 13.861" N	87° 29' 42.444" O	MARINA COSTERA	BAHÍA DE LA ASCENSIÓN	QUINTANA ROO (FRENTE A)	FELIPE CARRILLO PUERTO (FRENTE A)	0.00995	0.466
394	ISLA SIN NOMBRE	ISLA	19° 48' 28.496" N	87° 32' 32.915" O	MARINA COSTERA	LAGUNA CUATRO MOGOTES	QUINTANA ROO (FRENTE A)	FELIPE CARRILLO PUERTO	0.00843	0.467
395	CAYO SIN NOMBRE	CAYO	18° 18' 23.577" N	87° 53' 37.124" O	MARINA COSTERA	BAHÍA DE CHETUMAL	QUINTANA ROO (FRENTE A)	OTHÓN P. BLANCO (FRENTE A)	0.00769	0.468

NÚM.	NOMBRE GEOGRÁFICO	TÉRMINO GENÉRICO	LATITUD	LONGITUD	ZONA	ELEMENTO DE REFERENCIA	ESTADO	MUNICIPIO	SUPERFICIE (KM <sup>2</sup> )	PERÍMETRO (KM)
396	ARRECIFE SIN NOMBRE	ARRECIFE	21° 24' 17.335" N	86° 46' 42.362" O	MARINA COSTERA	LAGUNA CHACMOCHUK	QUINTANA ROO (FRENTE A)	ISLA MUJERES (FRENTE A)	0.01404	0.471
397	ARRECIFE SIN NOMBRE	ARRECIFE	18° 19' 41.608" N	87° 48' 45.384" O	MARINA COSTERA	LAGUNA CANAL	QUINTANA ROO (FRENTE A)	OTHÓN P. BLANCO (FRENTE A)	0.01425	0.472
398	ARRECIFE SIN NOMBRE	ARRECIFE	18° 23' 35.999" N	87° 46' 19.817" O	MARINA COSTERA	PUNTA XCAYAL	QUINTANA ROO (FRENTE A)	OTHÓN P. BLANCO (FRENTE A)	0.01356	0.473
399	CAYO SIN NOMBRE	CAYO	18° 29' 13.134" N	88° 4' 22.984" O	MARINA COSTERA	PUNTA CALENTURA	QUINTANA ROO (FRENTE A)	OTHÓN P. BLANCO (FRENTE A)	0.01117	0.473
400	ARRECIFE SIN NOMBRE	ARRECIFE	19° 40' 55.866" N	87° 24' 52.373" O	MARINA COSTERA	PUNTA HUALAXTOC	QUINTANA ROO (FRENTE A)	FELIPE CARRILLO PUERTO (FRENTE A)	0.01316	0.477
401	ARRECIFE SIN NOMBRE	ARRECIFE	21° 22' 35.312" N	86° 46' 39.928" O	MARINA COSTERA	LAGUNA CHACMOCHUK	QUINTANA ROO (FRENTE A)	ISLA MUJERES (FRENTE A)	0.01341	0.477
402	ISLA SIN NOMBRE	ISLA	18° 43' 15.787" N	88° 15' 1.129" O	COSTERA	LAGUNA GUERRERO	QUINTANA ROO	OTHÓN P. BLANCO	0.01296	0.478
403	ISLA SIN NOMBRE	ISLA	19° 57' 59.595" N	87° 28' 51.739" O	COSTERA	LAGUNA BOCA PAITA	QUINTANA ROO	FELIPE CARRILLO PUERTO	0.01418	0.480
404	ARRECIFE SIN NOMBRE	ARRECIFE	18° 46' 33.120" N	87° 39' 55.217" O	MARINA COSTERA	PUNTA RÍO INDIÓ	QUINTANA ROO (FRENTE A)	OTHÓN P. BLANCO (FRENTE A)	0.01250	0.485
405	ARRECIFE SIN NOMBRE	ARRECIFE	21° 25' 18.952" N	86° 46' 45.541" O	MARINA COSTERA	LAGUNA CHACMOCHUK	QUINTANA ROO (FRENTE A)	ISLA MUJERES (FRENTE A)	0.01506	0.489
406	CAYO SIN NOMBRE	CAYO	19° 19' 59.383" N	87° 28' 16.488" O	MARINA COSTERA	BAHÍA DEL ESPÍRITU SANTO	QUINTANA ROO (FRENTE A)	FELIPE CARRILLO PUERTO (FRENTE A)	0.01133	0.492
407	ISLA SIN NOMBRE	ISLA	19° 55' 41.959" N	87° 27' 32.816" O	MARINA COSTERA	LAGUNA XAMACH	QUINTANA ROO	SOLIDARIDAD	0.00546	0.492
408	ARRECIFE SIN NOMBRE	ARRECIFE	20° 16' 37.303" N	87° 22' 29.206" O	MARINA COSTERA	PUNTA OJO DE AGUA	QUINTANA ROO (FRENTE A)	SOLIDARIDAD (FRENTE A)	0.01731	0.492
409	ARRECIFE SIN NOMBRE	ARRECIFE	20° 55' 10.821" N	86° 49' 45.324" O	MARINA COSTERA	PUNTA CARACOL	QUINTANA ROO (FRENTE A)	BENITO JUÁREZ (FRENTE A)	0.01124	0.492
410	CAYO SIN NOMBRE	CAYO	19° 30' 23.523" N	87° 39' 12.023" O	MARINA COSTERA	BAHÍA DE LA ASCENSIÓN	QUINTANA ROO (FRENTE A)	FELIPE CARRILLO PUERTO (FRENTE A)	0.01236	0.493
411	ARRECIFE SIN NOMBRE	ARRECIFE	21° 23' 20.823" N	86° 46' 40.788" O	MARINA COSTERA	LAGUNA CHACMOCHUK	QUINTANA ROO (FRENTE A)	ISLA MUJERES (FRENTE A)	0.01515	0.496
412	ARRECIFE SIN NOMBRE	ARRECIFE	21° 24' 59.139" N	86° 46' 46.912" O	MARINA COSTERA	LAGUNA CHACMOCHUK	QUINTANA ROO (FRENTE A)	ISLA MUJERES (FRENTE A)	0.01545	0.496
413	ARRECIFE SIN NOMBRE	ARRECIFE	20° 20' 2.620" N	87° 20' 45.292" O	MARINA COSTERA	NO APLICA	QUINTANA ROO (FRENTE A)	SOLIDARIDAD (FRENTE A)	0.01332	0.497
414	CAYO SIN NOMBRE	CAYO	19° 29' 59.635" N	87° 39' 57.256" O	COSTERA	BAHÍA DE LA ASCENSIÓN	QUINTANA ROO	FELIPE CARRILLO PUERTO	0.01413	0.498
415	CAYO SIN NOMBRE	CAYO	19° 25' 13.657" N	87° 32' 52.602" O	MARINA COSTERA	BAHÍA DEL ESPÍRITU SANTO	QUINTANA ROO (FRENTE A)	FELIPE CARRILLO PUERTO (FRENTE A)	0.00920	0.500
416	CAYO SIN NOMBRE	CAYO	21° 25' 36.636" N	86° 53' 3.417" O	MARINA COSTERA	NO APLICA	QUINTANA ROO (FRENTE A)	ISLA MUJERES (FRENTE A)	0.01701	0.500
417	ARRECIFE SIN NOMBRE	ARRECIFE	21° 23' 39.262" N	86° 46' 41.116" O	MARINA COSTERA	LAGUNA CHACMOCHUK	QUINTANA ROO (FRENTE A)	ISLA MUJERES (FRENTE A)	0.01488	0.501
418	ISLA SIN NOMBRE	ISLA	19° 15' 6.518" N	87° 40' 38.393" O	COSTERA	BAHÍA DEL ESPÍRITU SANTO	QUINTANA ROO	FELIPE CARRILLO PUERTO	0.01609	0.502
419	ARRECIFE SIN NOMBRE	ARRECIFE	20° 21' 16.720" N	87° 20' 7.761" O	MARINA COSTERA	NO APLICA	QUINTANA ROO (FRENTE A)	SOLIDARIDAD (FRENTE A)	0.01061	0.502
420	ARRECIFE SIN NOMBRE	ARRECIFE	18° 37' 24.589" N	87° 43' 38.189" O	MARINA COSTERA	PUNTA KANACAXH	QUINTANA ROO (FRENTE A)	OTHÓN P. BLANCO (FRENTE A)	0.01628	0.502
421	CAYO SIN NOMBRE	CAYO	19° 48' 53.188" N	87° 28' 54.317" O	COSTERA	BOCA DEL RÍO	QUINTANA ROO	FELIPE CARRILLO PUERTO	0.01224	0.504



NÚM.	NOMBRE GEOGRÁFICO	TÉRMINO GENÉRICO	LATITUD	LONGITUD	ZONA	ELEMENTO DE REFERENCIA	ESTADO	MUNICIPIO	SUPERFICIE (KM <sup>2</sup> )	PERÍMETRO (KM)
422	ARRECIFE SIN NOMBRE	ARRECIFE	21° 24' 49.179" N	86° 46' 44.949" O	MARINA COSTERA	LAGUNA CHACMOCHUK	QUINTANA ROO (FRENTE A)	ISLA MUJERES (FRENTE A)	0.01610	0.507
423	ARRECIFE SIN NOMBRE	ARRECIFE	20° 50' 39.833" N	86° 52' 8.131" O	MARINA COSTERA	PUNTA CARACOL	QUINTANA ROO (FRENTE A)	BENITO JUÁREZ (FRENTE A)	0.01253	0.507
424	ARRECIFE SIN NOMBRE	ARRECIFE	21° 22' 24.185" N	86° 46' 40.518" O	MARINA COSTERA	LAGUNA CHACMOCHUK	QUINTANA ROO (FRENTE A)	ISLA MUJERES (FRENTE A)	0.01330	0.508
425	ARRECIFE SIN NOMBRE	ARRECIFE	20° 31' 22.457" N	87° 11' 7.584" O	MARINA COSTERA	NO APLICA	QUINTANA ROO (FRENTE A)	SOLIDARIDAD (FRENTE A)	0.01207	0.510
426	ARRECIFE SIN NOMBRE	ARRECIFE	21° 23' 29.762" N	86° 46' 40.880" O	MARINA COSTERA	LAGUNA CHACMOCHUK	QUINTANA ROO (FRENTE A)	ISLA MUJERES (FRENTE A)	0.01340	0.511
427	CAYO SIN NOMBRE	CAYO	19° 2' 52.454" N	87° 34' 39.527" O	COSTERA	LAGUNA CAZONA	QUINTANA ROO	OTHÓN P. BLANCO	0.01736	0.514
428	ARRECIFE SIN NOMBRE	ARRECIFE	21° 18' 52.502" N	86° 46' 16.163" O	MARINA COSTERA	LAGUNA CHACMOCHUK	QUINTANA ROO (FRENTE A)	ISLA MUJERES (FRENTE A)	0.00912	0.516
429	ARRECIFE SIN NOMBRE	ARRECIFE	20° 54' 45.926" N	86° 49' 58.626" O	MARINA COSTERA	PUNTA CARACOL	QUINTANA ROO (FRENTE A)	BENITO JUÁREZ (FRENTE A)	0.01459	0.521
430	ARRECIFE SIN NOMBRE	ARRECIFE	20° 19' 21.392" N	87° 20' 59.839" O	MARINA COSTERA	NO APLICA	QUINTANA ROO (FRENTE A)	COZUMEL (FRENTE A)	0.01180	0.522
431	ARRECIFE SIN NOMBRE	ARRECIFE	20° 54' 48.825" N	86° 49' 48.773" O	MARINA COSTERA	PUNTA CARACOL	QUINTANA ROO (FRENTE A)	BENITO JUÁREZ (FRENTE A)	0.01373	0.523
432	ARRECIFE SIN NOMBRE	ARRECIFE	18° 42' 33.701" N	87° 22' 24.699" O	MARINA	NO APLICA	QUINTANA ROO (FRENTE A)	OTHÓN P. BLANCO (FRENTE A)	0.01927	0.524
433	ISLA SIN NOMBRE	ISLA	19° 15' 7.322" N	87° 41' 2.442" O	COSTERA	BAHÍA DEL ESPÍRITU SANTO	QUINTANA ROO	FELIPE CARRILLO PUERTO	0.01377	0.524
434	ARRECIFE SIN NOMBRE	ARRECIFE	21° 21' 30.645" N	86° 46' 37.237" O	MARINA COSTERA	LAGUNA CHACMOCHUK	QUINTANA ROO (FRENTE A)	ISLA MUJERES (FRENTE A)	0.01509	0.524
435	ARRECIFE SIN NOMBRE	ARRECIFE	18° 46' 50.528" N	87° 39' 49.907" O	MARINA COSTERA	PUNTA RÍO INDIÓ	QUINTANA ROO (FRENTE A)	OTHÓN P. BLANCO (FRENTE A)	0.01884	0.525
436	ARRECIFE SIN NOMBRE	ARRECIFE	18° 46' 56.726" N	87° 39' 48.071" O	MARINA COSTERA	PUNTA RÍO INDIÓ	QUINTANA ROO (FRENTE A)	OTHÓN P. BLANCO (FRENTE A)	0.01363	0.529
437	CAYO SIN NOMBRE	CAYO	19° 34' 22.803" N	87° 30' 7.327" O	COSTERA	LAGUNA TRES MARIAS	QUINTANA ROO	FELIPE CARRILLO PUERTO	0.01224	0.532
438	ARRECIFE SIN NOMBRE	ARRECIFE	19° 6' 30.710" N	87° 32' 35.467" O	MARINA COSTERA	PUNTA PULTICUB	QUINTANA ROO (FRENTE A)	FELIPE CARRILLO PUERTO (FRENTE A)	0.01576	0.532
439	ARRECIFE SIN NOMBRE	ARRECIFE	20° 19' 25.808" N	87° 21' 3.999" O	MARINA COSTERA	NO APLICA	QUINTANA ROO (FRENTE A)	SOLIDARIDAD (FRENTE A)	0.01382	0.535
440	ARRECIFE SIN NOMBRE	ARRECIFE	20° 11' 2.573" N	87° 25' 49.273" O	MARINA COSTERA	NO APLICA	QUINTANA ROO (FRENTE A)	SOLIDARIDAD (FRENTE A)	0.01943	0.535
441	CAYO SIN NOMBRE	CAYO	18° 44' 17.850" N	88° 0' 26.788" O	MARINA COSTERA	BAHÍA DE CHETUMAL	QUINTANA ROO (FRENTE A)	OTHÓN P. BLANCO (FRENTE A)	0.01485	0.536
442	ARRECIFE SIN NOMBRE	ARRECIFE	21° 22' 9.317" N	86° 46' 40.201" O	MARINA COSTERA	LAGUNA CHACMOCHUK	QUINTANA ROO (FRENTE A)	ISLA MUJERES (FRENTE A)	0.01378	0.540
443	ARRECIFE SIN NOMBRE	ARRECIFE	20° 54' 57.479" N	86° 49' 52.394" O	MARINA COSTERA	PUNTA CARACOL	QUINTANA ROO (FRENTE A)	BENITO JUÁREZ (FRENTE A)	0.01639	0.541
444	ARRECIFE SIN NOMBRE	ARRECIFE	20° 50' 42.842" N	86° 52' 19.957" O	MARINA COSTERA	PUNTA CARACOL	QUINTANA ROO (FRENTE A)	BENITO JUÁREZ (FRENTE A)	0.01378	0.541
445	CAYO SIN NOMBRE	CAYO	19° 39' 42.449" N	87° 44' 0.919" O	MARINA COSTERA	BAHÍA DE LA ASCENSIÓN	QUINTANA ROO (FRENTE A)	FELIPE CARRILLO PUERTO (FRENTE A)	0.01545	0.542
446	CAYO SIN NOMBRE	CAYO	19° 24' 56.153" N	87° 32' 50.863" O	MARINA COSTERA	BAHÍA DEL ESPÍRITU SANTO	QUINTANA ROO (FRENTE A)	FELIPE CARRILLO PUERTO (FRENTE A)	0.00662	0.545
447	CAYO SIN NOMBRE	CAYO	19° 55' 10.364" N	87° 27' 32.396" O	MARINA COSTERA	LAGUNA XAMACH	QUINTANA ROO	FELIPE CARRILLO PUERTO	0.00722	0.547
448	ARRECIFE SIN NOMBRE	ARRECIFE	20° 13' 52.835" N	87° 24' 50.938" O	MARINA COSTERA	NO APLICA	QUINTANA ROO (FRENTE A)	SOLIDARIDAD (FRENTE A)	0.01127	0.548

NÚM.	NOMBRE GEOGRÁFICO	TÉRMINO GENÉRICO	LATITUD	LONGITUD	ZONA	ELEMENTO DE REFERENCIA	ESTADO	MUNICIPIO	SUPERFICIE (KM <sup>2</sup> )	PERÍMETRO (KM)
449	ARRECIFE SIN NOMBRE	ARRECIFE	18° 21' 32.572" N	87° 47' 37.196" O	MARINA COSTERA	LAGUNA CANAL	QUINTANA ROO (FRENTE A)	OTHÓN P. BLANCO (FRENTE A)	0.01795	0.550
450	ARRECIFE SIN NOMBRE	ARRECIFE	21° 26' 34.976" N	86° 46' 52.691" O	MARINA COSTERA	LAGUNA CHACMOCHUK	QUINTANA ROO (FRENTE A)	ISLA MUJERES (FRENTE A)	0.02135	0.550
451	CAYO SIN NOMBRE	CAYO	19° 41' 42.467" N	87° 38' 29.679" O	COSTERA	BAHÍA DE LA ASCENSIÓN	QUINTANA ROO	FELIPE CARRILLO PUERTO	0.01852	0.551
452	ARRECIFE SIN NOMBRE	ARRECIFE	20° 19' 34.364" N	87° 20' 59.714" O	MARINA COSTERA	NO APLICA	QUINTANA ROO (FRENTE A)	SOLIDARIDAD (FRENTE A)	0.01421	0.551
453	CAYO SIN NOMBRE	CAYO	18° 13' 54.139" N	87° 52' 16.743" O	COSTERA	BAHÍA DE CHETUMAL	QUINTANA ROO	OTHÓN P. BLANCO	0.01368	0.552
454	CAYO SIN NOMBRE	CAYO	19° 19' 28.794" N	87° 27' 58.121" O	MARINA COSTERA	BAHÍA DEL ESPÍRITU SANTO	QUINTANA ROO (FRENTE A)	FELIPE CARRILLO PUERTO (FRENTE A)	0.01665	0.552
455	ARRECIFE SIN NOMBRE	ARRECIFE	18° 50' 48.881" N	87° 38' 54.718" O	MARINA COSTERA	PUNTA CHAHUAY	QUINTANA ROO (FRENTE A)	OTHÓN P. BLANCO (FRENTE A)	0.01482	0.556
456	ARRECIFE SIN NOMBRE	ARRECIFE	19° 6' 13.274" N	87° 32' 40.352" O	MARINA COSTERA	PUNTA PULTICUB	QUINTANA ROO (FRENTE A)	FELIPE CARRILLO PUERTO (FRENTE A)	0.01633	0.556
457	CAYO SIN NOMBRE	CAYO	18° 14' 21.693" N	87° 51' 36.724" O	COSTERA	BAHÍA DE CHETUMAL	QUINTANA ROO	OTHÓN P. BLANCO	0.00822	0.556
458	CAYO SIN NOMBRE	CAYO	19° 41' 57.929" N	87° 28' 6.475" O	MARINA COSTERA	BAHÍA DE LA ASCENSIÓN	QUINTANA ROO (FRENTE A)	FELIPE CARRILLO PUERTO (FRENTE A)	0.00953	0.557
459	CAYO SIN NOMBRE	CAYO	18° 12' 47.438" N	87° 52' 46.735" O	MARINA COSTERA	BAHÍA DE CHETUMAL	QUINTANA ROO (FRENTE A)	OTHÓN P. BLANCO (FRENTE A)	0.00918	0.557
460	ARRECIFE SIN NOMBRE	ARRECIFE	21° 21' 19.479" N	86° 46' 35.973" O	MARINA COSTERA	LAGUNA CHACMOCHUK	QUINTANA ROO (FRENTE A)	ISLA MUJERES (FRENTE A)	0.01455	0.558
461	ARRECIFE SIN NOMBRE	ARRECIFE	21° 26' 9.857" N	86° 46' 49.211" O	MARINA COSTERA	LAGUNA CHACMOCHUK	QUINTANA ROO (FRENTE A)	ISLA MUJERES (FRENTE A)	0.01974	0.559
462	ARRECIFE SIN NOMBRE	ARRECIFE	21° 1' 13.818" N	86° 47' 7.342" O	MARINA COSTERA	LAGUNA NICHUPTÉ	QUINTANA ROO (FRENTE A)	BENITO JUÁREZ (FRENTE A)	0.02013	0.563
463	CAYO SIN NOMBRE	CAYO	19° 36' 39.040" N	87° 28' 5.981" O	MARINA COSTERA	BAHÍA DE LA ASCENSIÓN	QUINTANA ROO	FELIPE CARRILLO PUERTO (FRENTE A)	0.00931	0.566
464	ARRECIFE SIN NOMBRE	ARRECIFE	19° 0' 51.728" N	87° 35' 5.536" O	MARINA COSTERA	NO APLICA	QUINTANA ROO (FRENTE A)	OTHÓN P. BLANCO (FRENTE A)	0.02066	0.566
465	ARRECIFE SIN NOMBRE	ARRECIFE	18° 19' 58.360" N	87° 48' 36.917" O	MARINA COSTERA	LAGUNA CANAL	QUINTANA ROO (FRENTE A)	OTHÓN P. BLANCO (FRENTE A)	0.02245	0.574
466	ARRECIFE SIN NOMBRE	ARRECIFE	19° 51' 27.653" N	87° 26' 3.447" O	MARINA COSTERA	PUNTA SANTA RITA	QUINTANA ROO (FRENTE A)	SOLIDARIDAD (FRENTE A)	0.01634	0.575
467	CAYO SIN NOMBRE	CAYO	21° 35' 48.120" N	87° 6' 40.477" O	MARINA COSTERA	NO APLICA	QUINTANA ROO (FRENTE A)	ISLA MUJERES (FRENTE A)	0.01105	0.575
468	ARRECIFE SIN NOMBRE	ARRECIFE	20° 50' 30.307" N	86° 52' 15.774" O	MARINA COSTERA	PUNTA CARACOL	QUINTANA ROO (FRENTE A)	BENITO JUÁREZ (FRENTE A)	0.01418	0.579
469	ARRECIFE SIN NOMBRE	ARRECIFE	20° 55' 33.902" N	86° 49' 49.816" O	MARINA COSTERA	PUNTA TANCHACTÉ	QUINTANA ROO (FRENTE A)	BENITO JUÁREZ (FRENTE A)	0.01692	0.580
470	ARRECIFE SIN NOMBRE	ARRECIFE	20° 54' 56.531" N	86° 49' 41.159" O	MARINA COSTERA	PUNTA CARACOL	QUINTANA ROO (FRENTE A)	BENITO JUÁREZ (FRENTE A)	0.01758	0.580
471	ARRECIFE SIN NOMBRE	ARRECIFE	20° 53' 47.879" N	86° 50' 42.486" O	MARINA COSTERA	PUNTA CARACOL	QUINTANA ROO (FRENTE A)	BENITO JUÁREZ (FRENTE A)	0.01793	0.588
472	ARRECIFE SIN NOMBRE	ARRECIFE	20° 14' 17.743" N	87° 24' 34.368" O	MARINA COSTERA	NO APLICA	QUINTANA ROO (FRENTE A)	SOLIDARIDAD (FRENTE A)	0.01292	0.588
473	ARRECIFE SIN NOMBRE	ARRECIFE	21° 23' 52.513" N	86° 46' 40.701" O	MARINA COSTERA	LAGUNA CHACMOCHUK	QUINTANA ROO (FRENTE A)	ISLA MUJERES (FRENTE A)	0.01886	0.590
474	ARRECIFE SIN NOMBRE	ARRECIFE	19° 30' 45.887" N	87° 25' 23.375" O	MARINA COSTERA	LAGUNA SANTA ROSA	QUINTANA ROO (FRENTE A)	FELIPE CARRILLO PUERTO (FRENTE A)	0.01629	0.592
475	CAYO SIN NOMBRE	CAYO	18° 14' 2.009" N	87° 51' 49.773" O	COSTERA	BAHÍA DE CHETUMAL	QUINTANA ROO	OTHÓN P. BLANCO	0.01840	0.593

NÚM.	NOMBRE GEOGRÁFICO	TÉRMINO GENÉRICO	LATITUD	LONGITUD	ZONA	ELEMENTO DE REFERENCIA	ESTADO	MUNICIPIO	SUPERFICIE (KM <sup>2</sup> )	PERÍMETRO (KM)
476	CAYO SIN NOMBRE	CAYO	18° 17' 54.538" N	87° 52' 39.216" O	COSTERA	LAGUNA MALA NOCHE	QUINTANA ROO	OTHÓN P. BLANCO	0.00867	0.599
477	ARRECIFE SIN NOMBRE	ARRECIFE	20° 39' 16.400" N	87° 2' 17.886" O	MARINA COSTERA	PUNTA BETE	QUINTANA ROO (FRENTE A)	SOLIDARIDAD (FRENTE A)	0.01087	0.600
478	ARRECIFE SIN NOMBRE	ARRECIFE	21° 26' 21.910" N	86° 46' 50.604" O	MARINA COSTERA	LAGUNA CHACMOCHUK	QUINTANA ROO (FRENTE A)	ISLA MUJERES (FRENTE A)	0.02525	0.605
479	CAYO SIN NOMBRE	CAYO	19° 1' 28.851" N	87° 35' 17.495" O	COSTERA	LAGUNA CAZONA	QUINTANA ROO	OTHÓN P. BLANCO	0.01919	0.608
480	CAYO SIN NOMBRE	CAYO	18° 21' 15.523" N	87° 54' 4.447" O	MARINA COSTERA	PUNTA SIETE MOGOTES	QUINTANA ROO (FRENTE A)	OTHÓN P. BLANCO (FRENTE A)	0.01075	0.608
481	ARRECIFE SIN NOMBRE	ARRECIFE	20° 22' 50.263" N	87° 19' 12.350" O	MARINA COSTERA	NO APLICA	QUINTANA ROO (FRENTE A)	SOLIDARIDAD (FRENTE A)	0.01806	0.608
482	ARRECIFE SIN NOMBRE	ARRECIFE	20° 14' 4.271" N	87° 24' 38.795" O	MARINA COSTERA	NO APLICA	QUINTANA ROO (FRENTE A)	SOLIDARIDAD (FRENTE A)	0.01840	0.609
483	ARRECIFE SIN NOMBRE	ARRECIFE	21° 18' 37.147" N	86° 46' 13.351" O	MARINA COSTERA	LAGUNA CHACMOCHUK	QUINTANA ROO (FRENTE A)	ISLA MUJERES (FRENTE A)	0.01675	0.613
484	ISLA SIN NOMBRE	ISLA	19° 48' 17.173" N	87° 32' 30.788" O	MARINA COSTERA	LAGUNA CUATRO MOGOTES	QUINTANA ROO (FRENTE A)	FELIPE CARRILLO PUERTO	0.01552	0.613
485	ARRECIFE SIN NOMBRE	ARRECIFE	18° 51' 16.128" N	87° 38' 33.543" O	MARINA COSTERA	PUNTA CHAHUAY	QUINTANA ROO (FRENTE A)	OTHÓN P. BLANCO (FRENTE A)	0.02787	0.616
486	ARRECIFE SIN NOMBRE	ARRECIFE	19° 4' 0.260" N	87° 33' 26.057" O	MARINA COSTERA	PUNTA GRUESA	QUINTANA ROO (FRENTE A)	FELIPE CARRILLO PUERTO (FRENTE A)	0.01674	0.619
487	ARRECIFE SIN NOMBRE	ARRECIFE	20° 13' 46.034" N	87° 24' 59.662" O	MARINA COSTERA	NO APLICA	QUINTANA ROO (FRENTE A)	SOLIDARIDAD (FRENTE A)	0.01557	0.624
488	ARRECIFE SIN NOMBRE	ARRECIFE	18° 37' 49.150" N	87° 43' 29.114" O	MARINA COSTERA	PUNTA KANACAXH	QUINTANA ROO (FRENTE A)	OTHÓN P. BLANCO (FRENTE A)	0.01599	0.627
489	CAYO SIN NOMBRE	CAYO	18° 19' 9.703" N	87° 51' 52.942" O	COSTERA	LAGUNA MALA NOCHE	QUINTANA ROO	OTHÓN P. BLANCO	0.01602	0.629
490	ARRECIFE SIN NOMBRE	ARRECIFE	18° 49' 25.927" N	87° 39' 20.433" O	MARINA COSTERA	LAGUNA DOS COCOS	QUINTANA ROO (FRENTE A)	OTHÓN P. BLANCO (FRENTE A)	0.02160	0.630
491	ISLA SIN NOMBRE	ISLA	19° 55' 2.397" N	87° 27' 29.927" O	COSTERA	LAGUNA XAMACH	QUINTANA ROO	FELIPE CARRILLO PUERTO	0.01242	0.635
492	ISLA SIN NOMBRE	ISLA	18° 39' 25.600" N	88° 24' 2.059" O	COSTERA	LAGUNA DE BACALAR	QUINTANA ROO	OTHÓN P. BLANCO	0.01648	0.635
493	ARRECIFE SIN NOMBRE	ARRECIFE	18° 27' 17.597" N	87° 45' 15.755" O	MARINA COSTERA	LAGUNA UACH	QUINTANA ROO (FRENTE A)	OTHÓN P. BLANCO (FRENTE A)	0.01888	0.636
494	ARRECIFE SIN NOMBRE	ARRECIFE	20° 39' 34.186" N	87° 1' 57.581" O	MARINA COSTERA	PUNTA BETE	QUINTANA ROO (FRENTE A)	SOLIDARIDAD (FRENTE A)	0.01459	0.641
495	ARRECIFE SIN NOMBRE	ARRECIFE	18° 45' 18.363" N	87° 18' 22.999" O	MARINA	NO APLICA	QUINTANA ROO (FRENTE A)	OTHÓN P. BLANCO (FRENTE A)	0.02758	0.643
496	CAYO SIN NOMBRE	CAYO	19° 29' 50.279" N	87° 40' 26.799" O	COSTERA	BAHÍA DE LA ASCENSIÓN	QUINTANA ROO	FELIPE CARRILLO PUERTO	0.01726	0.646
497	ARRECIFE SIN NOMBRE	ARRECIFE	19° 35' 45.142" N	87° 24' 3.379" O	MARINA COSTERA	PUNTA PÁJAROS	QUINTANA ROO (FRENTE A)	FELIPE CARRILLO PUERTO (FRENTE A)	0.02070	0.652
498	ARRECIFE SIN NOMBRE	ARRECIFE	20° 8' 24.078" N	87° 27' 25.984" O	MARINA COSTERA	NO APLICA	QUINTANA ROO (FRENTE A)	SOLIDARIDAD (FRENTE A)	0.01782	0.657
499	CAYO SIN NOMBRE	CAYO	19° 11' 32.101" N	87° 38' 39.742" O	MARINA COSTERA	BAHÍA DEL ESPÍRITU SANTO	QUINTANA ROO (FRENTE A)	FELIPE CARRILLO PUERTO (FRENTE A)	0.01323	0.658
500	ARRECIFE SIN NOMBRE	ARRECIFE	20° 21' 45.918" N	87° 19' 48.994" O	MARINA COSTERA	PLAYA AVENTURAS	QUINTANA ROO (FRENTE A)	SOLIDARIDAD (FRENTE A)	0.01357	0.660
501	ARRECIFE SIN NOMBRE	ARRECIFE	18° 12' 46.564" N	87° 49' 50.571" O	MARINA COSTERA	NO APLICA	QUINTANA ROO (FRENTE A)	OTHÓN P. BLANCO (FRENTE A)	0.02656	0.664
502	ARRECIFE SIN NOMBRE	ARRECIFE	18° 45' 15.099" N	87° 16' 40.774" O	MARINA	NO APLICA	QUINTANA ROO (FRENTE A)	OTHÓN P. BLANCO (FRENTE A)	0.03043	0.668

NÚM.	NOMBRE GEOGRÁFICO	TÉRMINO GENÉRICO	LATITUD	LONGITUD	ZONA	ELEMENTO DE REFERENCIA	ESTADO	MUNICIPIO	SUPERFICIE (KM <sup>2</sup> )	PERÍMETRO (KM)
503	ARRECIFE SIN NOMBRE	ARRECIFE	19° 33' 49.843" N	87° 24' 38.722" O	MARINA COSTERA	PUNTA PIEDRA	QUINTANA ROO (FRENTE A)	FELIPE CARRILLO PUERTO (FRENTE A)	0.02543	0.670
504	CAYO SIN NOMBRE	CAYO	18° 22' 56.518" N	87° 54' 27.432" O	MARINA COSTERA	BAHÍA DE CHETUMAL	QUINTANA ROO (FRENTE A)	OTHÓN P. BLANCO (FRENTE A)	0.01952	0.675
505	ARRECIFE SIN NOMBRE	ARRECIFE	20° 19' 1.739" N	87° 21' 2.109" O	MARINA COSTERA	NO APLICA	QUINTANA ROO (FRENTE A)	COZUMEL (FRENTE A)	0.01625	0.675
506	ARRECIFE SIN NOMBRE	ARRECIFE	18° 37' 42.556" N	87° 43' 31.396" O	MARINA COSTERA	PUNTA KANACAXH	QUINTANA ROO (FRENTE A)	OTHÓN P. BLANCO (FRENTE A)	0.02278	0.680
507	CAYO SIN NOMBRE	CAYO	19° 35' 20.307" N	87° 31' 7.384" O	MARINA COSTERA	LAGUNA TRES MARÍAS	QUINTANA ROO (FRENTE A)	FELIPE CARRILLO PUERTO (FRENTE A)	0.00588	0.688
508	ARRECIFE SIN NOMBRE	ARRECIFE	20° 44' 40.978" N	86° 57' 12.907" O	MARINA COSTERA	PUNTA MAROMA	QUINTANA ROO (FRENTE A)	SOLIDARIDAD (FRENTE A)	0.02521	0.689
509	ISLOTE SIN NOMBRE	ISLA	18° 29' 7.939" N	88° 4' 17.965" O	MARINA COSTERA	PUNTA CALENTURA	QUINTANA ROO (FRENTE A)	OTHÓN P. BLANCO (FRENTE A)	0.01807	0.690
510	ARRECIFE SIN NOMBRE	ARRECIFE	18° 45' 27.250" N	87° 18' 32.557" O	MARINA COSTERA	NO APLICA	QUINTANA ROO (FRENTE A)	OTHÓN P. BLANCO (FRENTE A)	0.02824	0.690
511	ARRECIFE SIN NOMBRE	ARRECIFE	20° 38' 44.386" N	87° 2' 46.966" O	MARINA COSTERA	PUNTA BETE	QUINTANA ROO (FRENTE A)	SOLIDARIDAD (FRENTE A)	0.01435	0.692
512	ISLA SIN NOMBRE	ISLA	19° 16' 6.601" N	87° 34' 20.157" O	COSTERA	BAHÍA DEL ESPÍRITU SANTO	QUINTANA ROO	FELIPE CARRILLO PUERTO	0.01644	0.693
513	ARRECIFE SIN NOMBRE	ARRECIFE	21° 18' 23.183" N	86° 46' 12.149" O	MARINA COSTERA	LAGUNA CHACMOCHUK	QUINTANA ROO (FRENTE A)	ISLA MUJERES (FRENTE A)	0.02131	0.695
514	ARRECIFE SIN NOMBRE	ARRECIFE	18° 37' 7.062" N	87° 43' 42.198" O	MARINA COSTERA	PUNTA KANACAXH	QUINTANA ROO (FRENTE A)	OTHÓN P. BLANCO (FRENTE A)	0.02307	0.695
515	CAYO SIN NOMBRE	CAYO	21° 33' 15.732" N	86° 59' 30.769" O	MARINA COSTERA	NO APLICA	QUINTANA ROO (FRENTE A)	ISLA MUJERES (FRENTE A)	0.00639	0.698
516	ARRECIFE SIN NOMBRE	ARRECIFE	19° 2' 1.586" N	87° 34' 17.823" O	MARINA COSTERA	PUNTA GRUESA	QUINTANA ROO (FRENTE A)	OTHÓN P. BLANCO (FRENTE A)	0.02157	0.701
517	CAYO SIN NOMBRE	CAYO	18° 13' 41.149" N	87° 52' 5.400" O	COSTERA	BAHÍA DE CHETUMAL	QUINTANA ROO	OTHÓN P. BLANCO	0.01585	0.701
518	ARRECIFE SIN NOMBRE	ARRECIFE	20° 22' 14.174" N	87° 19' 28.236" O	MARINA COSTERA	NO APLICA	QUINTANA ROO (FRENTE A)	SOLIDARIDAD (FRENTE A)	0.01599	0.708
519	ARRECIFE SIN NOMBRE	ARRECIFE	19° 14' 58.176" N	87° 29' 44.989" O	MARINA COSTERA	PUNTA MOSQUITERO	QUINTANA ROO (FRENTE A)	FELIPE CARRILLO PUERTO (FRENTE A)	0.01840	0.712
520	ISLA SIN NOMBRE	ISLA	19° 12' 12.243" N	87° 37' 45.708" O	MARINA COSTERA	BAHÍA DEL ESPÍRITU SANTO	QUINTANA ROO (FRENTE A)	FELIPE CARRILLO PUERTO (FRENTE A)	0.03443	0.713
521	CAYO SIN NOMBRE	CAYO	19° 35' 52.288" N	87° 27' 47.938" O	MARINA COSTERA	BAHÍA DE LA ASCENSIÓN	QUINTANA ROO (FRENTE A)	FELIPE CARRILLO PUERTO (FRENTE A)	0.01333	0.718
522	CAYO SIN NOMBRE	CAYO	18° 14' 10.732" N	87° 52' 31.209" O	COSTERA	BAHÍA DE CHETUMAL	QUINTANA ROO	OTHÓN P. BLANCO	0.01636	0.719
523	CAYO SIN NOMBRE	CAYO	21° 36' 3.909" N	87° 5' 47.989" O	MARINA COSTERA	NO APLICA	QUINTANA ROO (FRENTE A)	ISLA MUJERES (FRENTE A)	0.01127	0.722
524	ARRECIFE SIN NOMBRE	ARRECIFE	18° 53' 18.129" N	87° 37' 57.990" O	MARINA COSTERA	PUNTA EL PLACER	QUINTANA ROO (FRENTE A)	OTHÓN P. BLANCO (FRENTE A)	0.02963	0.731
525	ARRECIFE SIN NOMBRE	ARRECIFE	18° 47' 8.873" N	87° 39' 51.082" O	MARINA COSTERA	PUNTA RÍO INDIO	QUINTANA ROO (FRENTE A)	OTHÓN P. BLANCO (FRENTE A)	0.02456	0.734
526	CAYO SIN NOMBRE	CAYO	21° 25' 29.686" N	86° 52' 49.712" O	MARINA COSTERA	NO APLICA	QUINTANA ROO (FRENTE A)	ISLA MUJERES (FRENTE A)	0.01529	0.738
527	ARRECIFE SIN NOMBRE	ARRECIFE	21° 20' 7.179" N	86° 46' 25.859" O	MARINA COSTERA	LAGUNA CHACMOCHUK	QUINTANA ROO (FRENTE A)	ISLA MUJERES (FRENTE A)	0.01944	0.744
528	ARRECIFE SIN NOMBRE	ARRECIFE	18° 32' 40.067" N	87° 44' 19.018" O	MARINA COSTERA	PUNTA HERRADURA	QUINTANA ROO (FRENTE A)	OTHÓN P. BLANCO (FRENTE A)	0.02112	0.746
529	ARRECIFE SIN NOMBRE	ARRECIFE	21° 19' 49.199" N	86° 46' 22.262" O	MARINA COSTERA	LAGUNA CHACMOCHUK	QUINTANA ROO (FRENTE A)	ISLA MUJERES (FRENTE A)	0.02325	0.746

NÚM.	NOMBRE GEOGRÁFICO	TÉRMINO GENÉRICO	LATITUD	LONGITUD	ZONA	ELEMENTO DE REFERENCIA	ESTADO	MUNICIPIO	SUPERFICIE (KM <sup>2</sup> )	PERÍMETRO (KM)
530	ARRECIFE SIN NOMBRE	ARRECIFE	18° 44' 37.031" N	87° 17' 26.548" O	MARINA	NO APLICA	QUINTANA ROO (FRENTE A)	OTHÓN P. BLANCO (FRENTE A)	0.04087	0.748
531	ARRECIFE SIN NOMBRE	ARRECIFE	19° 52' 5.203" N	87° 25' 47.434" O	MARINA COSTERA	PUNTA SANTA RITA	QUINTANA ROO (FRENTE A)	SOLIDARIDAD (FRENTE A)	0.02333	0.755
532	ARRECIFE SIN NOMBRE	ARRECIFE	18° 53' 5.564" N	87° 38' 2.290" O	MARINA COSTERA	PUNTA EL PLACER	QUINTANA ROO (FRENTE A)	OTHÓN P. BLANCO (FRENTE A)	0.02971	0.756
533	ARRECIFE SIN NOMBRE	ARRECIFE	20° 0' 24.772" N	87° 28' 7.072" O	MARINA COSTERA	BOCA PAILA	QUINTANA ROO (FRENTE A)	SOLIDARIDAD (FRENTE A)	0.02650	0.762
534	CAYO SIN NOMBRE	CAYO	19° 2' 7.085" N	87° 35' 1.257" O	COSTERA	LAGUNA CAZONA	QUINTANA ROO	OTHÓN P. BLANCO	0.03641	0.764
535	ARRECIFE SIN NOMBRE	ARRECIFE	21° 20' 45.913" N	86° 46' 31.703" O	MARINA COSTERA	LAGUNA CHACMOCHUK	QUINTANA ROO (FRENTE A)	ISLA MUJERES (FRENTE A)	0.02208	0.772
536	CAYO SIN NOMBRE	CAYO	19° 24' 49.969" N	87° 32' 43.556" O	MARINA COSTERA	BAHÍA DEL ESPÍRITU SANTO	QUINTANA ROO (FRENTE A)	FELIPE CARRILLO PUERTO (FRENTE A)	0.02156	0.773
537	ARRECIFE SIN NOMBRE	ARRECIFE	20° 0' 1.868" N	87° 27' 52.688" O	MARINA COSTERA	BOCA PAILA	QUINTANA ROO (FRENTE A)	SOLIDARIDAD (FRENTE A)	0.03186	0.774
538	CAYO SIN NOMBRE	CAYO	18° 18' 11.565" N	87° 52' 34.840" O	COSTERA	LAGUNA MALA NOCHE	QUINTANA ROO	OTHÓN P. BLANCO	0.01636	0.776
539	CAYO SIN NOMBRE	CAYO	19° 35' 41.314" N	87° 27' 43.137" O	MARINA COSTERA	BAHÍA DE LA ASCENSIÓN	QUINTANA ROO (FRENTE A)	FELIPE CARRILLO PUERTO (FRENTE A)	0.03284	0.776
540	ARRECIFE SIN NOMBRE	ARRECIFE	21° 21' 1.996" N	86° 46' 33.245" O	MARINA COSTERA	LAGUNA CHACMOCHUK	QUINTANA ROO (FRENTE A)	ISLA MUJERES (FRENTE A)	0.02275	0.777
541	ARRECIFE SIN NOMBRE	ARRECIFE	21° 25' 35.067" N	86° 46' 45.899" O	MARINA COSTERA	LAGUNA CHACMOCHUK	QUINTANA ROO (FRENTE A)	ISLA MUJERES (FRENTE A)	0.03207	0.778
542	ARRECIFE SIN NOMBRE	ARRECIFE	18° 41' 7.800" N	87° 42' 55.849" O	MARINA COSTERA	ENSENADA ARENAL	QUINTANA ROO (FRENTE A)	OTHÓN P. BLANCO (FRENTE A)	0.02080	0.780
543	ISLA SIN NOMBRE	ISLA	19° 20' 43.207" N	87° 39' 9.472" O	COSTERA	BAHÍA DEL ESPÍRITU SANTO	QUINTANA ROO	FELIPE CARRILLO PUERTO	0.02206	0.790
544	CAYO SIN NOMBRE	CAYO	19° 36' 43.915" N	87° 31' 21.085" O	MARINA COSTERA	BAHÍA DE LA ASCENSIÓN	QUINTANA ROO (FRENTE A)	FELIPE CARRILLO PUERTO (FRENTE A)	0.02478	0.790
545	ARRECIFE SIN NOMBRE	ARRECIFE	18° 52' 15.798" N	87° 38' 18.123" O	MARINA COSTERA	PUNTA CHAHUAY	QUINTANA ROO (FRENTE A)	OTHÓN P. BLANCO (FRENTE A)	0.03530	0.794
546	CAYO SIN NOMBRE	CAYO	18° 21' 54.022" N	87° 54' 23.344" O	MARINA COSTERA	PUNTA SIETE MOGOTES	QUINTANA ROO (FRENTE A)	OTHÓN P. BLANCO (FRENTE A)	0.02013	0.797
547	ARRECIFE SIN NOMBRE	ARRECIFE	18° 38' 18.685" N	87° 43' 26.559" O	MARINA COSTERA	PUNTA KANACAXH	QUINTANA ROO (FRENTE A)	OTHÓN P. BLANCO (FRENTE A)	0.02718	0.805
548	ARRECIFE SIN NOMBRE	ARRECIFE	19° 32' 33.862" N	87° 25' 1.441" O	MARINA COSTERA	PUNTA PIEDRA	QUINTANA ROO (FRENTE A)	FELIPE CARRILLO PUERTO (FRENTE A)	0.03199	0.805
549	ARRECIFE SIN NOMBRE	ARRECIFE	18° 54' 16.848" N	87° 37' 27.874" O	MARINA COSTERA	PUNTA EL PLACER	QUINTANA ROO (FRENTE A)	OTHÓN P. BLANCO (FRENTE A)	0.03410	0.808
550	ARRECIFE SIN NOMBRE	ARRECIFE	20° 48' 26.775" N	86° 54' 28.736" O	MARINA COSTERA	PUNTA BRAVA	QUINTANA ROO (FRENTE A)	BENITO JUÁREZ (FRENTE A)	0.01749	0.808
551	ISLA SIN NOMBRE	ISLA	20° 34' 4.308" N	86° 46' 8.381" O	MARINA COSTERA	NO APLICA	QUINTANA ROO (FRENTE A)	COZUMEL (FRENTE A)	0.02511	0.813
552	ISLA SIN NOMBRE	ISLA	19° 34' 4.725" N	87° 30' 10.307" O	COSTERA	LAGUNA TRES MARÍAS	QUINTANA ROO	FELIPE CARRILLO PUERTO	0.01571	0.814
553	CAYO SIN NOMBRE	CAYO	19° 35' 17.931" N	87° 38' 13.848" O	MARINA COSTERA	BAHÍA DE LA ASCENSIÓN	QUINTANA ROO (FRENTE A)	FELIPE CARRILLO PUERTO (FRENTE A)	0.03337	0.818
554	ARRECIFE SIN NOMBRE	ARRECIFE	19° 2' 16.338" N	87° 34' 10.257" O	MARINA COSTERA	PUNTA GRUESA	QUINTANA ROO (FRENTE A)	OTHÓN P. BLANCO (FRENTE A)	0.02521	0.823
555	CAYO SIN NOMBRE	CAYO	19° 36' 5.746" N	87° 28' 27.656" O	MARINA COSTERA	BAHÍA DE LA ASCENSIÓN	QUINTANA ROO (FRENTE A)	FELIPE CARRILLO PUERTO (FRENTE A)	0.02155	0.827
556	ARRECIFE SIN NOMBRE	ARRECIFE	20° 15' 0.030" N	87° 23' 45.989" O	MARINA COSTERA	PUNTA TULSAYAB	QUINTANA ROO (FRENTE A)	SOLIDARIDAD (FRENTE A)	0.02768	0.828

NÚM.	NOMBRE GEOGRÁFICO	TÉRMINO GENÉRICO	LATITUD	LONGITUD	ZONA	ELEMENTO DE REFERENCIA	ESTADO	MUNICIPIO	SUPERFICIE (KM²)	PERÍMETRO (KM)
557	ARRECIFE SIN NOMBRE	ARRECIFE	18° 15' 18.795" N	87° 49' 35.646" O	MARINA COSTERA	LAGUNA CEMENTERIO	QUINTANA ROO (FRENTE A)	OTHÓN P. BLANCO (FRENTE A)	0.02850	0.830
558	ARRECIFE SIN NOMBRE	ARRECIFE	18° 52' 29.511" N	87° 38' 19.949" O	MARINA COSTERA	PUNTA CHAHUAY	QUINTANA ROO (FRENTE A)	OTHÓN P. BLANCO (FRENTE A)	0.03045	0.833
559	ARRECIFE SIN NOMBRE	ARRECIFE	18° 15' 7.373" N	87° 49' 41.106" O	MARINA COSTERA	LAGUNA CEMENTERIO	QUINTANA ROO (FRENTE A)	OTHÓN P. BLANCO (FRENTE A)	0.04068	0.840
560	ARRECIFE SIN NOMBRE	ARRECIFE	21° 19' 16.012" N	86° 46' 17.597" O	MARINA COSTERA	LAGUNA CHACMOCHUK	QUINTANA ROO (FRENTE A)	ISLA MUJERES (FRENTE A)	0.02398	0.846
561	ARRECIFE SIN NOMBRE	ARRECIFE	18° 23' 10.929" N	87° 46' 37.837" O	MARINA COSTERA	PUNTA XCAVAL	QUINTANA ROO (FRENTE A)	OTHÓN P. BLANCO (FRENTE A)	0.04253	0.848
562	ARRECIFE SIN NOMBRE	ARRECIFE	21° 20' 24.645" N	86° 46' 28.207" O	MARINA COSTERA	LAGUNA CHACMOCHUK	QUINTANA ROO (FRENTE A)	ISLA MUJERES (FRENTE A)	0.02286	0.848
563	ARRECIFE SIN NOMBRE	ARRECIFE	19° 23' 36.890" N	87° 26' 56.332" O	MARINA COSTERA	BAHÍA DEL ESPÍRITU SANTO	QUINTANA ROO (FRENTE A)	FELIPE CARRILLO PUERTO (FRENTE A)	0.04710	0.850
564	ARRECIFE SIN NOMBRE	ARRECIFE	20° 49' 56.680" N	86° 52' 6.476" O	MARINA COSTERA	PUNTA CARACOL	QUINTANA ROO (FRENTE A)	BENITO JUÁREZ (FRENTE A)	0.03911	0.851
565	ARRECIFE SIN NOMBRE	ARRECIFE	20° 12' 57.972" N	87° 25' 12.493" O	MARINA COSTERA	ZONA ARQUEOLÓGICA TULUM	QUINTANA ROO (FRENTE A)	SOLIDARIDAD (FRENTE A)	0.02769	0.852
566	ARRECIFE SIN NOMBRE	ARRECIFE	18° 45' 10.961" N	87° 17' 23.146" O	MARINA	NO APLICA	QUINTANA ROO (FRENTE A)	OTHÓN P. BLANCO (FRENTE A)	0.04126	0.852
567	ARRECIFE SIN NOMBRE	ARRECIFE	20° 15' 23.352" N	87° 23' 45.059" O	MARINA COSTERA	PUNTA TULSAYAB	QUINTANA ROO (FRENTE A)	SOLIDARIDAD (FRENTE A)	0.02493	0.858
568	ARRECIFE SIN NOMBRE	ARRECIFE	20° 50' 22.419" N	86° 52' 8.894" O	MARINA COSTERA	PUNTA CARACOL	QUINTANA ROO (FRENTE A)	BENITO JUÁREZ (FRENTE A)	0.03477	0.860
569	CAYO SIN NOMBRE	CAYO	20° 33' 12.402" N	86° 49' 59.520" O	MARINA COSTERA	LAGUNA CIEGA	QUINTANA ROO (FRENTE A)	COZUMEL (FRENTE A)	0.04309	0.865
570	ARRECIFE SIN NOMBRE	ARRECIFE	18° 35' 48.031" N	87° 43' 55.335" O	MARINA COSTERA	NO APLICA	QUINTANA ROO (FRENTE A)	OTHÓN P. BLANCO (FRENTE A)	0.02687	0.866
571	ARRECIFE SIN NOMBRE	ARRECIFE	20° 44' 13.879" N	86° 57' 25.600" O	MARINA COSTERA	PUNTA MAROMA	QUINTANA ROO (FRENTE A)	SOLIDARIDAD (FRENTE A)	0.03159	0.867
572	ARRECIFE SIN NOMBRE	ARRECIFE	18° 21' 42.482" N	87° 47' 25.702" O	MARINA COSTERA	LAGUNA CANAL	QUINTANA ROO (FRENTE A)	OTHÓN P. BLANCO (FRENTE A)	0.03547	0.874
573	ARRECIFE SIN NOMBRE	ARRECIFE	19° 51' 56.468" N	87° 25' 54.508" O	MARINA COSTERA	PUNTA SANTA RITA	QUINTANA ROO (FRENTE A)	SOLIDARIDAD (FRENTE A)	0.03642	0.876
574	ARRECIFE SIN NOMBRE	ARRECIFE	19° 5' 56.504" N	87° 32' 44.017" O	MARINA COSTERA	PUNTA PULTICUB	QUINTANA ROO (FRENTE A)	FELIPE CARRILLO PUERTO (FRENTE A)	0.03445	0.878
575	ARRECIFE SIN NOMBRE	ARRECIFE	18° 40' 34.965" N	87° 43' 5.214" O	MARINA COSTERA	ENSENADA ARENAL	QUINTANA ROO (FRENTE A)	OTHÓN P. BLANCO (FRENTE A)	0.03297	0.878
576	CAYO SIN NOMBRE	CAYO	19° 36' 6.348" N	87° 29' 31.127" O	MARINA COSTERA	BAHÍA DE LA ASCENSIÓN	QUINTANA ROO (FRENTE A)	FELIPE CARRILLO PUERTO (FRENTE A)	0.02070	0.893
577	ARRECIFE SIN NOMBRE	ARRECIFE	18° 44' 31.140" N	87° 16' 49.023" O	MARINA	NO APLICA	QUINTANA ROO (FRENTE A)	OTHÓN P. BLANCO (FRENTE A)	0.04027	0.894
578	ARRECIFE SIN NOMBRE	ARRECIFE	20° 23' 32.057" N	87° 18' 43.509" O	MARINA COSTERA	NO APLICA	QUINTANA ROO (FRENTE A)	SOLIDARIDAD (FRENTE A)	0.03140	0.897
579	CAYO SIN NOMBRE	CAYO	19° 23' 57.016" N	87° 32' 55.349" O	MARINA COSTERA	PUNTA PIEDRA	QUINTANA ROO (FRENTE A)	FELIPE CARRILLO PUERTO (FRENTE A)	0.03122	0.904
580	ARRECIFE SIN NOMBRE	ARRECIFE	19° 33' 59.327" N	87° 24' 30.581" O	MARINA COSTERA	PUNTA PIEDRA	QUINTANA ROO (FRENTE A)	FELIPE CARRILLO PUERTO (FRENTE A)	0.04663	0.905
581	ARRECIFE SIN NOMBRE	ARRECIFE	19° 25' 49.333" N	87° 26' 54.152" O	MARINA COSTERA	BAHÍA DEL ESPÍRITU SANTO	QUINTANA ROO (FRENTE A)	FELIPE CARRILLO PUERTO (FRENTE A)	0.04790	0.924
582	ARRECIFE SIN NOMBRE	ARRECIFE	20° 18' 27.390" N	87° 21' 14.972" O	MARINA COSTERA	NO APLICA	QUINTANA ROO (FRENTE A)	SOLIDARIDAD (FRENTE A)	0.03511	0.926

NÚM.	NOMBRE GEOGRÁFICO	TÉRMINO GENÉRICO	LATITUD	LONGITUD	ZONA	ELEMENTO DE REFERENCIA	ESTADO	MUNICIPIO	SUPERFICIE (KM <sup>2</sup> )	PERÍMETRO (KM)
583	CAYO SIN NOMBRE	CAYO	21° 35' 52.919" N	87° 6' 21.620" O	MARINA COSTERA	NO APLICA	QUINTANA ROO (FRENTE A)	ISLA MUJERES (FRENTE A)	0.03032	0.928
584	ARRECIFE SIN NOMBRE	ARRECIFE	20° 0' 59.971" N	87° 27' 59.619" O	MARINA COSTERA	NO APLICA	QUINTANA ROO (FRENTE A)	SOLIDARIDAD (FRENTE A)	0.04137	0.948
585	ARRECIFE SIN NOMBRE	ARRECIFE	19° 34' 17.414" N	87° 24' 24.186" O	MARINA COSTERA	PUNTA PIEDRA	QUINTANA ROO (FRENTE A)	FELIPE CARRILLO PUERTO (FRENTE A)	0.03928	0.952
586	ARRECIFE SIN NOMBRE	ARRECIFE	18° 39' 24.195" N	87° 43' 17.711" O	MARINA COSTERA	PUNTA KANACAXH	QUINTANA ROO (FRENTE A)	OTHÓN P. BLANCO (FRENTE A)	0.03474	0.954
587	ISLA SIN NOMBRE	ISLA	19° 32' 55.889" N	87° 30' 11.101" O	COSTERA	LAGUNA TRES MARÍAS	QUINTANA ROO	FELIPE CARRILLO PUERTO	0.02616	0.954
588	CAYO SIN NOMBRE	CAYO	19° 36' 1.758" N	87° 28' 6.847" O	MARINA COSTERA	BAHÍA DE LA ASCENSIÓN	QUINTANA ROO (FRENTE A)	FELIPE CARRILLO PUERTO (FRENTE A)	0.02208	0.957
589	CAYO SIN NOMBRE	CAYO	18° 17' 48.116" N	87° 52' 48.844" O	COSTERA	LAGUNA MALA NOCHE	QUINTANA ROO	OTHÓN P. BLANCO	0.01504	0.966
590	ARRECIFE SIN NOMBRE	ARRECIFE	18° 43' 7.704" N	87° 22' 5.231" O	MARINA	NO APLICA	QUINTANA ROO (FRENTE A)	OTHÓN P. BLANCO (FRENTE A)	0.06381	0.967
591	ARRECIFE SIN NOMBRE	ARRECIFE	20° 38' 3.110" N	87° 3' 26.297" O	MARINA COSTERA	PUNTA BETE	QUINTANA ROO (FRENTE A)	SOLIDARIDAD (FRENTE A)	0.02576	0.967
592	ARRECIFE SIN NOMBRE	ARRECIFE	19° 14' 32.846" N	87° 30' 11.958" O	MARINA COSTERA	PUNTA MOSQUITERO	QUINTANA ROO (FRENTE A)	FELIPE CARRILLO PUERTO (FRENTE A)	0.03761	0.981
593	ARRECIFE SIN NOMBRE	ARRECIFE	20° 31' 41.179" N	87° 10' 47.982" O	MARINA COSTERA	NO APLICA	QUINTANA ROO (FRENTE A)	SOLIDARIDAD (FRENTE A)	0.03551	0.981
594	ARRECIFE SIN NOMBRE	ARRECIFE	20° 14' 47.930" N	87° 24' 0.894" O	MARINA COSTERA	PUNTA TULSAYAB	QUINTANA ROO (FRENTE A)	SOLIDARIDAD (FRENTE A)	0.02907	0.985
595	ARRECIFE SIN NOMBRE	ARRECIFE	18° 33' 52.211" N	87° 44' 15.384" O	MARINA COSTERA	PUNTA HERRADURA	QUINTANA ROO (FRENTE A)	OTHÓN P. BLANCO (FRENTE A)	0.02885	0.985
596	ARRECIFE SIN NOMBRE	ARRECIFE	18° 33' 10.562" N	87° 44' 16.214" O	MARINA COSTERA	PUNTA HERRADURA	QUINTANA ROO (FRENTE A)	OTHÓN P. BLANCO (FRENTE A)	0.03662	0.995
597	CAYO SIN NOMBRE	CAYO	21° 35' 45.731" N	87° 6' 34.922" O	MARINA COSTERA	NO APLICA	QUINTANA ROO (FRENTE A)	ISLA MUJERES (FRENTE A)	0.04362	1.001
598	ARRECIFE SIN NOMBRE	ARRECIFE	19° 30' 20.848" N	87° 25' 18.002" O	MARINA COSTERA	LAGUNA SANTA ROSA	QUINTANA ROO (FRENTE A)	FELIPE CARRILLO PUERTO (FRENTE A)	0.04607	1.006
599	ARRECIFE SIN NOMBRE	ARRECIFE	18° 43' 48.144" N	87° 15' 26.284" O	MARINA	NO APLICA	QUINTANA ROO (FRENTE A)	OTHÓN P. BLANCO (FRENTE A)	0.07409	1.010
600	ARRECIFE SIN NOMBRE	ARRECIFE	18° 24' 34.097" N	87° 45' 52.284" O	MARINA COSTERA	PUNTA XCAYAL	QUINTANA ROO (FRENTE A)	OTHÓN P. BLANCO (FRENTE A)	0.03724	1.011
601	CAYO SIN NOMBRE	CAYO	18° 45' 13.644" N	88° 6' 56.200" O	MARINA COSTERA	BAHÍA DE CHETUMAL	QUINTANA ROO (FRENTE A)	OTHÓN P. BLANCO (FRENTE A)	0.06710	1.012
602	ARRECIFE SIN NOMBRE	ARRECIFE	18° 24' 19.524" N	87° 46' 0.754" O	MARINA COSTERA	PUNTA XCAYAL	QUINTANA ROO (FRENTE A)	OTHÓN P. BLANCO (FRENTE A)	0.05230	1.014
603	ARRECIFE SIN NOMBRE	ARRECIFE	18° 44' 57.358" N	87° 17' 17.170" O	MARINA	NO APLICA	QUINTANA ROO (FRENTE A)	OTHÓN P. BLANCO (FRENTE A)	0.05437	1.015
604	ARRECIFE SIN NOMBRE	ARRECIFE	19° 1' 38.760" N	87° 34' 23.672" O	MARINA COSTERA	PUNTA GRUESA	QUINTANA ROO (FRENTE A)	OTHÓN P. BLANCO (FRENTE A)	0.04537	1.015
605	ARRECIFE SIN NOMBRE	ARRECIFE	18° 28' 29.304" N	87° 45' 18.309" O	MARINA COSTERA	LAGUNA UACH	QUINTANA ROO (FRENTE A)	OTHÓN P. BLANCO (FRENTE A)	0.03631	1.027
606	ARRECIFE SIN NOMBRE	ARRECIFE	21° 19' 31.519" N	86° 46' 19.375" O	MARINA COSTERA	LAGUNA CHACMOCHUK	QUINTANA ROO (FRENTE A)	ISLA MUJERES (FRENTE A)	0.04373	1.029
607	ARRECIFE SIN NOMBRE	ARRECIFE	19° 13' 12.943" N	87° 31' 36.153" O	MARINA COSTERA	PUNTA MOSQUITERO	QUINTANA ROO (FRENTE A)	FELIPE CARRILLO PUERTO (FRENTE A)	0.04311	1.039
608	ARRECIFE SIN NOMBRE	ARRECIFE	18° 38' 56.855" N	87° 43' 19.896" O	MARINA COSTERA	PUNTA KANACAXH	QUINTANA ROO (FRENTE A)	OTHÓN P. BLANCO (FRENTE A)	0.03297	1.049
609	ARRECIFE SIN NOMBRE	ARRECIFE	18° 44' 48.934" N	87° 19' 0.108" O	MARINA	NO APLICA	QUINTANA ROO (FRENTE A)	OTHÓN P. BLANCO (FRENTE A)	0.07355	1.050

NÚM.	NOMBRE GEOGRÁFICO	TÉRMINO GENÉRICO	LATITUD	LONGITUD	ZONA	ELEMENTO DE REFERENCIA	ESTADO	MUNICIPIO	SUPERFICIE (KM²)	PERÍMETRO (KM)
610	ARRECIFE SIN NOMBRE	ARRECIFE	19° 14' 2.122" N	87° 30' 42.415" O	MARINA COSTERA	PUNTA MOSQUITERO	QUINTANA ROO (FRENTE A)	FELIPE CARRILLO PUERTO (FRENTE A)	0.04587	1.053
611	ISLA SIN NOMBRE	ISLA	19° 47' 56.507" N	87° 31' 27.377" O	MARINA COSTERA	LAGUNA CUATRO MOGOTES	QUINTANA ROO (FRENTE A)	FELIPE CARRILLO PUERTO	0.02983	1.055
612	ISLA SIN NOMBRE	ISLA	19° 30' 16.313" N	87° 28' 44.510" O	COSTERA	LAGUNA SANTA ROSA	QUINTANA ROO	FELIPE CARRILLO PUERTO	0.02276	1.061
613	ARRECIFE SIN NOMBRE	ARRECIFE	18° 41' 28.580" N	87° 13' 44.764" O	MARINA	NO APLICA	QUINTANA ROO (FRENTE A)	OTHÓN P. BLANCO (FRENTE A)	0.08103	1.068
614	CAYO SIN NOMBRE	CAYO	21° 34' 36.202" N	87° 2' 45.404" O	MARINA COSTERA	NO APLICA	QUINTANA ROO (FRENTE A)	ISLA MUJERES (FRENTE A)	0.03378	1.069
615	ARRECIFE SIN NOMBRE	ARRECIFE	20° 55' 36.413" N	86° 49' 34.766" O	MARINA COSTERA	PUNTA TANCHACTÉ	QUINTANA ROO (FRENTE A)	BENITO JUÁREZ (FRENTE A)	0.04075	1.072
616	ARRECIFE SIN NOMBRE	ARRECIFE	20° 11' 27.595" N	87° 26' 6.085" O	MARINA COSTERA	ZONA ARQUEOLÓGICA TULUM	QUINTANA ROO (FRENTE A)	SOLIDARIDAD (FRENTE A)	0.03174	1.073
617	ARRECIFE SIN NOMBRE	ARRECIFE	18° 46' 13.586" N	87° 20' 25.611" O	MARINA	NO APLICA	QUINTANA ROO (FRENTE A)	OTHÓN P. BLANCO (FRENTE A)	0.04900	1.082
618	CAYO SIN NOMBRE	CAYO	18° 17' 56.508" N	87° 52' 47.563" O	COSTERA	LAGUNA MALA NOCHE	QUINTANA ROO	OTHÓN P. BLANCO	0.01803	1.088
619	ARRECIFE SIN NOMBRE	ARRECIFE	19° 3' 46.591" N	87° 33' 32.048" O	MARINA COSTERA	PUNTA GRUESA	QUINTANA ROO (FRENTE A)	OTHÓN P. BLANCO (FRENTE A)	0.05247	1.089
620	ARRECIFE SIN NOMBRE	ARRECIFE	18° 16' 21.283" N	87° 49' 35.220" O	MARINA COSTERA	NO APLICA	QUINTANA ROO (FRENTE A)	OTHÓN P. BLANCO (FRENTE A)	0.03391	1.113
621	CAYO SIN NOMBRE	CAYO	21° 34' 5.143" N	87° 0' 33.157" O	MARINA COSTERA	NO APLICA	QUINTANA ROO (FRENTE A)	ISLA MUJERES (FRENTE A)	0.02355	1.115
622	ISLA SIN NOMBRE	ISLA	19° 15' 26.840" N	87° 35' 9.090" O	MARINA COSTERA	BAHÍA DEL ESPÍRITU SANTO	QUINTANA ROO (FRENTE A)	FELIPE CARRILLO PUERTO (FRENTE A)	0.02976	1.117
623	ARRECIFE SIN NOMBRE	ARRECIFE	18° 49' 45.754" N	87° 39' 15.708" O	MARINA COSTERA	LAGUNA DOS COCOS	QUINTANA ROO (FRENTE A)	OTHÓN P. BLANCO (FRENTE A)	0.04782	1.121
624	ARRECIFE SIN NOMBRE	ARRECIFE	19° 40' 36.719" N	87° 24' 56.240" O	MARINA COSTERA	PUNTA HUALAXTOC	QUINTANA ROO (FRENTE A)	FELIPE CARRILLO PUERTO (FRENTE A)	0.06447	1.138
625	ARRECIFE SIN NOMBRE	ARRECIFE	18° 50' 6.940" N	87° 39' 10.044" O	MARINA COSTERA	LAGUNA DOS COCOS	QUINTANA ROO (FRENTE A)	OTHÓN P. BLANCO (FRENTE A)	0.04280	1.154
626	CAYO SIN NOMBRE	CAYO	19° 35' 29.601" N	87° 29' 53.438" O	MARINA COSTERA	BAHÍA DE LA ASCENSIÓN	QUINTANA ROO (FRENTE A)	FELIPE CARRILLO PUERTO (FRENTE A)	0.03035	1.160
627	ARRECIFE SIN NOMBRE	ARRECIFE	19° 10' 48.643" N	87° 32' 7.454" O	MARINA COSTERA	PUNTA SAN LORENZO	QUINTANA ROO (FRENTE A)	FELIPE CARRILLO PUERTO (FRENTE A)	0.04279	1.174
628	ARRECIFE SIN NOMBRE	ARRECIFE	20° 11' 0.129" N	87° 26' 20.660" O	MARINA COSTERA	NO APLICA	QUINTANA ROO (FRENTE A)	SOLIDARIDAD (FRENTE A)	0.04043	1.178
629	ARRECIFE SIN NOMBRE	ARRECIFE	20° 15' 49.896" N	87° 23' 4.398" O	MARINA COSTERA	PUNTA TULSAYAB	QUINTANA ROO (FRENTE A)	SOLIDARIDAD (FRENTE A)	0.04417	1.184
630	CAYO SIN NOMBRE	CAYO	18° 21' 14.272" N	87° 54' 54.148" O	MARINA COSTERA	PUNTA SIETE MOGOTES	QUINTANA ROO (FRENTE A)	OTHÓN P. BLANCO (FRENTE A)	0.01824	1.186
631	ARRECIFE SIN NOMBRE	ARRECIFE	18° 42' 48.119" N	87° 22' 11.529" O	MARINA	NO APLICA	QUINTANA ROO (FRENTE A)	OTHÓN P. BLANCO (FRENTE A)	0.09634	1.186
632	CAYO SIN NOMBRE	CAYO	19° 35' 33.640" N	87° 29' 32.415" O	MARINA COSTERA	LAGUNA TRES MARÍAS	QUINTANA ROO (FRENTE A)	FELIPE CARRILLO PUERTO (FRENTE A)	0.04047	1.193
633	ARRECIFE SIN NOMBRE	ARRECIFE	18° 46' 16.053" N	87° 20' 48.020" O	MARINA	NO APLICA	QUINTANA ROO (FRENTE A)	OTHÓN P. BLANCO (FRENTE A)	0.05911	1.193
634	ARRECIFE SIN NOMBRE	ARRECIFE	20° 0' 41.810" N	87° 28' 3.340" O	MARINA COSTERA	BOCA PAILA	QUINTANA ROO (FRENTE A)	SOLIDARIDAD (FRENTE A)	0.05424	1.201
635	CAYO SIN NOMBRE	CAYO	19° 35' 47.359" N	87° 29' 31.451" O	MARINA COSTERA	BAHÍA DE LA ASCENSIÓN	QUINTANA ROO (FRENTE A)	FELIPE CARRILLO PUERTO (FRENTE A)	0.06975	1.212



NÚM.	NOMBRE GEOGRÁFICO	TÉRMINO GENÉRICO	LATITUD	LONGITUD	ZONA	ELEMENTO DE REFERENCIA	ESTADO	MUNICIPIO	SUPERFICIE (KM <sup>2</sup> )	PERÍMETRO (KM)
636	ARRECIFE SIN NOMBRE	ARRECIFE	18° 42' 37.612" N	87° 42' 25.439" O	MARINA COSTERA	ENSENADA ARENAL	QUINTANA ROO (FRENTE A)	OTHÓN P. BLANCO (FRENTE A)	0.05008	1.213
637	ARRECIFE SIN NOMBRE	ARRECIFE	19° 15' 17.989" N	87° 29' 26.848" O	MARINA COSTERA	PUNTA XKANAB HALTUN	QUINTANA ROO (FRENTE A)	FELIPE CARRILLO PUERTO (FRENTE A)	0.04830	1.221
638	ARRECIFE SIN NOMBRE	ARRECIFE	20° 44' 19.650" N	86° 57' 33.946" O	MARINA COSTERA	PUNTA MAROMA	QUINTANA ROO (FRENTE A)	SOLIDARIDAD (FRENTE A)	0.08927	1.221
639	CAYO SIN NOMBRE	CAYO	18° 44' 48.365" N	88° 10' 8.803" O	COSTERA	LAGUNA GUERRERO	QUINTANA ROO	OTHÓN P. BLANCO	0.03873	1.222
640	ARRECIFE SIN NOMBRE	ARRECIFE	20° 56' 47.031" N	86° 49' 22.768" O	MARINA COSTERA	PUNTA TANCHACTÉ	QUINTANA ROO (FRENTE A)	BENITO JUÁREZ (FRENTE A)	0.04113	1.222
641	ARRECIFE SIN NOMBRE	ARRECIFE	20° 15' 25.198" N	87° 23' 25.947" O	MARINA COSTERA	PUNTA TULSAYAB	QUINTANA ROO (FRENTE A)	SOLIDARIDAD (FRENTE A)	0.04649	1.227
642	ARRECIFE SIN NOMBRE	ARRECIFE	18° 24' 59.345" N	87° 45' 37.481" O	MARINA COSTERA	PUNTA XCAYAL	QUINTANA ROO (FRENTE A)	OTHÓN P. BLANCO (FRENTE A)	0.05242	1.229
643	ARRECIFE SIN NOMBRE	ARRECIFE	18° 21' 15.822" N	87° 47' 42.237" O	MARINA COSTERA	LAGUNA CANAL	QUINTANA ROO (FRENTE A)	OTHÓN P. BLANCO (FRENTE A)	0.05283	1.229
644	ARRECIFE SIN NOMBRE	ARRECIFE	18° 26' 58.299" N	87° 45' 15.794" O	MARINA COSTERA	LAGUNA UACH	QUINTANA ROO (FRENTE A)	OTHÓN P. BLANCO (FRENTE A)	0.06194	1.235
645	ARRECIFE SIN NOMBRE	ARRECIFE	18° 27' 39.186" N	87° 45' 16.419" O	MARINA COSTERA	LAGUNA UACH	QUINTANA ROO (FRENTE A)	OTHÓN P. BLANCO (FRENTE A)	0.05018	1.235
646	CAYO SIN NOMBRE	CAYO	18° 14' 3.636" N	87° 52' 36.096" O	COSTERA	BAHÍA DE CHETUMAL	QUINTANA ROO	OTHÓN P. BLANCO	0.02061	1.244
647	ARRECIFE SIN NOMBRE	ARRECIFE	18° 46' 6.089" N	87° 19' 7.322" O	MARINA	NO APLICA	QUINTANA ROO (FRENTE A)	OTHÓN P. BLANCO (FRENTE A)	0.10314	1.247
648	ARRECIFE SIN NOMBRE	ARRECIFE	18° 14' 20.194" N	87° 49' 46.361" O	MARINA COSTERA	LAGUNA CEMENTERIO	QUINTANA ROO (FRENTE A)	OTHÓN P. BLANCO (FRENTE A)	0.05597	1.247
649	CAYO SIN NOMBRE	CAYO	18° 20' 10.898" N	87° 53' 14.672" O	MARINA COSTERA	BAHÍA DE CHETUMAL	QUINTANA ROO (FRENTE A)	OTHÓN P. BLANCO (FRENTE A)	0.06966	1.283
650	ARRECIFE SIN NOMBRE	ARRECIFE	19° 35' 25.420" N	87° 24' 4.604" O	MARINA COSTERA	PUNTA PÁJAROS	QUINTANA ROO (FRENTE A)	FELIPE CARRILLO PUERTO (FRENTE A)	0.06185	1.294
651	ARRECIFE SIN NOMBRE	ARRECIFE	18° 24' 25.852" N	87° 23' 5.689" O	MARINA	NO APLICA	QUINTANA ROO (FRENTE A)	OTHÓN P. BLANCO (FRENTE A)	0.07395	1.297
652	CAYO SIN NOMBRE	CAYO	19° 48' 47.424" N	87° 29' 5.077" O	COSTERA	BOCA DEL RÍO	QUINTANA ROO	FELIPE CARRILLO PUERTO	0.06048	1.308
653	CAYO SIN NOMBRE	CAYO	18° 17' 45.921" N	87° 52' 41.067" O	COSTERA	LAGUNA MALA NOCHE	QUINTANA ROO	OTHÓN P. BLANCO	0.02139	1.309
654	ARRECIFE SIN NOMBRE	ARRECIFE	19° 15' 41.736" N	87° 29' 3.880" O	MARINA COSTERA	PUNTA XKANAB HALTUN	QUINTANA ROO (FRENTE A)	FELIPE CARRILLO PUERTO (FRENTE A)	0.05413	1.331
655	CAYO SIN NOMBRE	CAYO	18° 13' 46.125" N	87° 51' 59.268" O	COSTERA	BAHÍA DE CHETUMAL	QUINTANA ROO	OTHÓN P. BLANCO	0.02808	1.356
656	ISLA SIN NOMBRE	ISLA	19° 32' 38.506" N	87° 31' 27.930" O	COSTERA	LAGUNA TRES MARÍAS	QUINTANA ROO	FELIPE CARRILLO PUERTO	0.05528	1.356
657	ARRECIFE SIN NOMBRE	ARRECIFE	18° 9' 34.910" N	87° 49' 33.369" O	MARINA COSTERA	BOCA BACALAR CHICO	QUINTANA ROO (FRENTE A)	OTHÓN P. BLANCO (FRENTE A)	0.07992	1.360
658	ARRECIFE SIN NOMBRE	ARRECIFE	18° 51' 2.471" N	87° 38' 44.209" O	MARINA COSTERA	PUNTA CHAHUAY	QUINTANA ROO (FRENTE A)	OTHÓN P. BLANCO (FRENTE A)	0.05080	1.363
659	ARRECIFE SIN NOMBRE	ARRECIFE	19° 3' 10.253" N	87° 33' 48.556" O	MARINA COSTERA	PUNTA GRUESA	QUINTANA ROO (FRENTE A)	OTHÓN P. BLANCO (FRENTE A)	0.06063	1.369
660	ARRECIFE SIN NOMBRE	ARRECIFE	19° 9' 48.768" N	87° 32' 4.606" O	MARINA COSTERA	PUNTA SAN LORENZO	QUINTANA ROO (FRENTE A)	FELIPE CARRILLO PUERTO (FRENTE A)	0.06231	1.371
661	ARRECIFE SIN NOMBRE	ARRECIFE	18° 46' 5.840" N	87° 18' 25.436" O	MARINA	NO APLICA	QUINTANA ROO (FRENTE A)	OTHÓN P. BLANCO (FRENTE A)	0.08150	1.385
662	ARRECIFE SIN NOMBRE	ARRECIFE	20° 17' 20.008" N	87° 21' 58.399" O	MARINA COSTERA	PUNTA OJO DE AGUA	QUINTANA ROO (FRENTE A)	SOLIDARIDAD (FRENTE A)	0.04218	1.389

NÚM.	NOMBRE GEOGRÁFICO	TÉRMINO GENÉRICO	LATITUD	LONGITUD	ZONA	ELEMENTO DE REFERENCIA	ESTADO	MUNICIPIO	SUPERFICIE (KM <sup>2</sup> )	PERÍMETRO (KM)
663	ISLA SIN NOMBRE	ISLA	18° 43' 22.706" N	88° 14' 52.362" O	COSTERA	LAGUNA GUERRERO	QUINTANA ROO	OTHÓN P. BLANCO	0.05302	1.394
664	ARRECIFE SIN NOMBRE	ARRECIFE	18° 32' 15.114" N	87° 44' 20.955" O	MARINA COSTERA	PUNTA HERRADURA	QUINTANA ROO (FRENTE A)	OTHÓN P. BLANCO (FRENTE A)	0.05606	1.410
665	ARRECIFE SIN NOMBRE	ARRECIFE	19° 13' 45.349" N	87° 31' 1.879" O	MARINA COSTERA	PUNTA MOSQUITERO	QUINTANA ROO (FRENTE A)	FELIPE CARRILLO PUERTO (FRENTE A)	0.07469	1.419
666	CAYO SIN NOMBRE	CAYO	21° 34' 51.579" N	87° 2' 37.727" O	MARINA COSTERA	NO APLICA	QUINTANA ROO (FRENTE A)	ISLA MUJERES (FRENTE A)	0.07420	1.434
667	ARRECIFE SIN NOMBRE	ARRECIFE	19° 5' 33.327" N	87° 32' 48.848" O	MARINA COSTERA	PUNTA PULTICUB	QUINTANA ROO (FRENTE A)	FELIPE CARRILLO PUERTO (FRENTE A)	0.07765	1.449
668	ARRECIFE SIN NOMBRE	ARRECIFE	18° 24' 5.179" N	87° 23' 3.080" O	MARINA	NO APLICA	QUINTANA ROO (FRENTE A)	OTHÓN P. BLANCO (FRENTE A)	0.12582	1.450
669	CAYO SIN NOMBRE	CAYO	19° 35' 48.987" N	87° 27' 23.478" O	MARINA COSTERA	BAHÍA DE LA ASCENSIÓN	QUINTANA ROO (FRENTE A)	FELIPE CARRILLO PUERTO (FRENTE A)	0.07071	1.451
670	CAYO SIN NOMBRE	CAYO	19° 30' 20.424" N	87° 39' 34.992" O	MARINA COSTERA	BAHÍA DE LA ASCENSIÓN	QUINTANA ROO (FRENTE A)	FELIPE CARRILLO PUERTO (FRENTE A)	0.04325	1.451
671	ARRECIFE SIN NOMBRE	ARRECIFE	20° 39' 58.954" N	87° 1' 34.101" O	MARINA COSTERA	PUNTA BETE	QUINTANA ROO (FRENTE A)	SOLIDARIDAD (FRENTE A)	0.06860	1.460
672	CAYO SIN NOMBRE	CAYO	18° 17' 48.309" N	87° 53' 1.716" O	COSTERA	LAGUNA MALA NOCHE	QUINTANA ROO	OTHÓN P. BLANCO	0.03647	1.460
673	ARRECIFE SIN NOMBRE	ARRECIFE	18° 15' 33.325" N	87° 49' 33.827" O	MARINA COSTERA	LAGUNA CEMENTERIO	QUINTANA ROO (FRENTE A)	OTHÓN P. BLANCO (FRENTE A)	0.06826	1.471
674	ARRECIFE SIN NOMBRE	ARRECIFE	18° 55' 57.724" N	87° 37' 4.854" O	MARINA COSTERA	LAGUNA UVERO	QUINTANA ROO (FRENTE A)	OTHÓN P. BLANCO (FRENTE A)	0.11191	1.485
675	ARRECIFE SIN NOMBRE	ARRECIFE	21° 8' 54.113" N	86° 44' 19.512" O	MARINA COSTERA	NO APLICA	QUINTANA ROO (FRENTE A)	BENITO JUÁREZ (FRENTE A)	0.11004	1.491
676	ARRECIFE SIN NOMBRE	ARRECIFE	19° 39' 8.600" N	87° 25' 8.680" O	MARINA COSTERA	PUNTA HUALAXTOC	QUINTANA ROO (FRENTE A)	FELIPE CARRILLO PUERTO (FRENTE A)	0.08331	1.497
677	ARRECIFE SIN NOMBRE	ARRECIFE	18° 24' 56.274" N	87° 24' 43.475" O	MARINA	NO APLICA	QUINTANA ROO (FRENTE A)	OTHÓN P. BLANCO (FRENTE A)	0.13773	1.500
678	CAYO SIN NOMBRE	CAYO	18° 44' 48.140" N	88° 10' 47.417" O	COSTERA	LAGUNA GUERRERO	QUINTANA ROO	OTHÓN P. BLANCO	0.09468	1.517
679	ISLA SIN NOMBRE	ISLA	19° 15' 8.191" N	87° 35' 18.797" O	MARINA COSTERA	BAHÍA DEL ESPÍRITU SANTO	QUINTANA ROO (FRENTE A)	FELIPE CARRILLO PUERTO (FRENTE A)	0.03333	1.517
680	ARRECIFE SIN NOMBRE	ARRECIFE	19° 16' 20.461" N	87° 28' 24.529" O	MARINA COSTERA	PUNTA XKANAB HALTUN	QUINTANA ROO (FRENTE A)	FELIPE CARRILLO PUERTO (FRENTE A)	0.07009	1.519
681	ARRECIFE SIN NOMBRE	ARRECIFE	18° 46' 19.289" N	87° 21' 33.040" O	MARINA	NO APLICA	QUINTANA ROO (FRENTE A)	OTHÓN P. BLANCO (FRENTE A)	0.13946	1.530
682	CAYO SIN NOMBRE	CAYO	20° 2' 39.348" N	87° 29' 6.810" O	COSTERA	LAGUNA CAPECHEN	QUINTANA ROO	FELIPE CARRILLO PUERTO	0.07305	1.533
683	ARRECIFE SIN NOMBRE	ARRECIFE	19° 10' 17.316" N	87° 32' 4.119" O	MARINA COSTERA	PUNTA SAN LORENZO	QUINTANA ROO (FRENTE A)	FELIPE CARRILLO PUERTO (FRENTE A)	0.09058	1.545
684	ARRECIFE SIN NOMBRE	ARRECIFE	18° 29' 0.340" N	87° 45' 19.509" O	MARINA COSTERA	LAGUNA UACH	QUINTANA ROO (FRENTE A)	OTHÓN P. BLANCO (FRENTE A)	0.06088	1.561
685	ARRECIFE SIN NOMBRE	ARRECIFE	18° 43' 4.935" N	87° 22' 27.107" O	MARINA	NO APLICA	QUINTANA ROO (FRENTE A)	OTHÓN P. BLANCO (FRENTE A)	0.12946	1.583
686	ARRECIFE SIN NOMBRE	ARRECIFE	19° 2' 38.957" N	87° 34' 1.798" O	MARINA COSTERA	PUNTA GRUESA	QUINTANA ROO (FRENTE A)	OTHÓN P. BLANCO (FRENTE A)	0.07445	1.597
687	ARRECIFE SIN NOMBRE	ARRECIFE	18° 11' 47.886" N	87° 49' 56.017" O	MARINA COSTERA	BOCA BACALAR CHICO	QUINTANA ROO (FRENTE A)	OTHÓN P. BLANCO (FRENTE A)	0.12086	1.605
688	ARRECIFE SIN NOMBRE	ARRECIFE	19° 16' 0.161" N	87° 28' 43.925" O	MARINA COSTERA	PUNTA XKANAB HALTUN	QUINTANA ROO (FRENTE A)	FELIPE CARRILLO PUERTO (FRENTE A)	0.06436	1.615
689	CAYO SIN NOMBRE	CAYO	19° 30' 47.843" N	87° 39' 29.017" O	MARINA COSTERA	BAHÍA DE LA ASCENSIÓN	QUINTANA ROO (FRENTE A)	FELIPE CARRILLO PUERTO (FRENTE A)	0.08562	1.618

NÚM.	NOMBRE GEOGRÁFICO	TÉRMINO GENÉRICO	LATITUD	LONGITUD	ZONA	ELEMENTO DE REFERENCIA	ESTADO	MUNICIPIO	SUPERFICIE (KM <sup>2</sup> )	PERÍMETRO (KM)
690	CAYO SIN NOMBRE	CAYO	19° 35' 25.024" N	87° 32' 35.918" O	MARINA COSTERA	LAGUNA TRES MARÍAS	QUINTANA ROO (FRENTE A)	FELIPE CARRILLO PUERTO (FRENTE A)	0.03170	1.625
691	ARRECIFE SIN NOMBRE	ARRECIFE	19° 36' 1.438" N	87° 24' 8.280" O	MARINA COSTERA	PUNTA PÁJAROS	QUINTANA ROO (FRENTE A)	FELIPE CARRILLO PUERTO (FRENTE A)	0.09001	1.626
692	ARRECIFE SIN NOMBRE	ARRECIFE	18° 58' 30.729" N	87° 35' 36.268" O	MARINA COSTERA	LAGUNA UVERO	QUINTANA ROO (FRENTE A)	OTHÓN P. BLANCO (FRENTE A)	0.07725	1.633
693	ARRECIFE SIN NOMBRE	ARRECIFE	18° 11' 13.782" N	87° 49' 54.980" O	MARINA COSTERA	BOCA BACALAR CHICO	QUINTANA ROO (FRENTE A)	OTHÓN P. BLANCO (FRENTE A)	0.05477	1.661
694	ARRECIFE SIN NOMBRE	ARRECIFE	18° 26' 16.846" N	87° 25' 43.836" O	MARINA	NO APLICA	QUINTANA ROO (FRENTE A)	OTHÓN P. BLANCO (FRENTE A)	0.15828	1.669
695	ARRECIFE SIN NOMBRE	ARRECIFE	18° 24' 43.126" N	87° 23' 48.389" O	MARINA	NO APLICA	QUINTANA ROO (FRENTE A)	OTHÓN P. BLANCO (FRENTE A)	0.15150	1.676
696	ARRECIFE SIN NOMBRE	ARRECIFE	19° 33' 8.954" N	87° 24' 58.891" O	MARINA COSTERA	PUNTA PIEDRA	QUINTANA ROO (FRENTE A)	FELIPE CARRILLO PUERTO (FRENTE A)	0.08770	1.677
697	ARRECIFE SIN NOMBRE	ARRECIFE	19° 29' 10.907" N	87° 25' 42.722" O	MARINA COSTERA	LAGUNA SANTA ROSA	QUINTANA ROO (FRENTE A)	FELIPE CARRILLO PUERTO (FRENTE A)	0.10493	1.682
698	ARRECIFE SIN NOMBRE	ARRECIFE	21° 0' 12.224" N	86° 47' 26.929" O	MARINA COSTERA	LAGUNA NICHUPTÉ	QUINTANA ROO (FRENTE A)	BENITO JUÁREZ (FRENTE A)	0.10055	1.692
699	ARRECIFE SIN NOMBRE	ARRECIFE	20° 9' 46.988" N	87° 26' 43.799" O	MARINA COSTERA	NO APLICA	QUINTANA ROO (FRENTE A)	SOLIDARIDAD (FRENTE A)	0.04644	1.701
700	ARRECIFE SIN NOMBRE	ARRECIFE	18° 47' 32.178" N	87° 39' 47.977" O	MARINA COSTERA	PUNTA RÍO INDIO	QUINTANA ROO (FRENTE A)	OTHÓN P. BLANCO (FRENTE A)	0.05913	1.709
701	ARRECIFE SIN NOMBRE	ARRECIFE	21° 1' 56.684" N	86° 46' 23.688" O	MARINA COSTERA	LAGUNA NICHUPTÉ	QUINTANA ROO (FRENTE A)	BENITO JUÁREZ (FRENTE A)	0.09511	1.710
702	ARRECIFE SIN NOMBRE	ARRECIFE	19° 41' 53.859" N	87° 24' 52.034" O	MARINA COSTERA	PUNTA HUALAXTOC	QUINTANA ROO (FRENTE A)	FELIPE CARRILLO PUERTO (FRENTE A)	0.13619	1.713
703	CAYO SIN NOMBRE	CAYO	18° 43' 26.772" N	88° 10' 44.956" O	COSTERA	LAGUNA GUERRERO	QUINTANA ROO	OTHÓN P. BLANCO	0.07515	1.727
704	ARRECIFE SIN NOMBRE	ARRECIFE	20° 56' 25.635" N	86° 49' 22.222" O	MARINA COSTERA	PUNTA TANCHACTÉ	QUINTANA ROO (FRENTE A)	BENITO JUÁREZ (FRENTE A)	0.06510	1.740
705	CAYO SIN NOMBRE	CAYO	19° 30' 54.443" N	87° 40' 16.440" O	COSTERA	BAHÍA DE LA ASCENSIÓN	QUINTANA ROO	FELIPE CARRILLO PUERTO	0.14640	1.740
706	ARRECIFE SIN NOMBRE	ARRECIFE	18° 10' 8.246" N	87° 49' 37.100" O	MARINA COSTERA	BOCA BACALAR CHICO	QUINTANA ROO (FRENTE A)	OTHÓN P. BLANCO (FRENTE A)	0.11092	1.755
707	ARRECIFE SIN NOMBRE	ARRECIFE	18° 42' 27.073" N	87° 22' 44.088" O	MARINA	NO APLICA	QUINTANA ROO (FRENTE A)	OTHÓN P. BLANCO (FRENTE A)	0.19349	1.761
708	ARRECIFE SIN NOMBRE	ARRECIFE	20° 53' 11.152" N	86° 50' 40.237" O	MARINA COSTERA	PUNTA CARACOL	QUINTANA ROO (FRENTE A)	BENITO JUÁREZ (FRENTE A)	0.08065	1.773
709	ISLA SIN NOMBRE	ISLA	19° 30' 8.216" N	87° 28' 47.438" O	COSTERA	LAGUNA SANTA ROSA	QUINTANA ROO	FELIPE CARRILLO PUERTO	0.04418	1.774
710	ARRECIFE SIN NOMBRE	ARRECIFE	20° 16' 48.519" N	87° 22' 19.604" O	MARINA COSTERA	PUNTA OJO DE AGUA	QUINTANA ROO (FRENTE A)	SOLIDARIDAD (FRENTE A)	0.12348	1.776
711	ARRECIFE SIN NOMBRE	ARRECIFE	18° 43' 27.641" N	87° 21' 48.426" O	MARINA	NO APLICA	QUINTANA ROO (FRENTE A)	OTHÓN P. BLANCO (FRENTE A)	0.18429	1.777
712	ARRECIFE SIN NOMBRE	ARRECIFE	18° 10' 42.605" N	87° 49' 57.491" O	MARINA COSTERA	BOCA BACALAR CHICO	QUINTANA ROO (FRENTE A)	OTHÓN P. BLANCO (FRENTE A)	0.12573	1.778
713	ISLA SIN NOMBRE	ISLA	19° 25' 7.865" N	87° 32' 43.922" O	COSTERA	BAHÍA DEL ESPÍRITU SANTO	QUINTANA ROO	FELIPE CARRILLO PUERTO	0.06774	1.785
714	ARRECIFE SIN NOMBRE	ARRECIFE	20° 9' 21.389" N	87° 26' 53.278" O	MARINA COSTERA	NO APLICA	QUINTANA ROO (FRENTE A)	SOLIDARIDAD (FRENTE A)	0.05502	1.791
715	ISLOTE SIN NOMBRE	ISLA	18° 52' 0.363" N	88° 13' 59.615" O	COSTERA	LAGUNA BACALAR	QUINTANA ROO	OTHÓN P. BLANCO	0.04577	1.793
716	ARRECIFE SIN NOMBRE	ARRECIFE	20° 10' 26.934" N	87° 26' 32.813" O	MARINA COSTERA	NO APLICA	QUINTANA ROO (FRENTE A)	SOLIDARIDAD (FRENTE A)	0.09972	1.815

NÚM.	NOMBRE GEOGRÁFICO	TÉRMINO GENÉRICO	LATITUD	LONGITUD	ZONA	ELEMENTO DE REFERENCIA	ESTADO	MUNICIPIO	SUPERFICIE (KM <sup>2</sup> )	PERÍMETRO (KM)
717	CAYO SIN NOMBRE	CAYO	19° 30' 57.525" N	87° 40' 30.279" O	COSTERA	BAHÍA DE LA ASCENSIÓN	QUINTANA ROO	FELIPE CARRILLO PUERTO	0.11298	1.835
718	ARRECIFE SIN NOMBRE	ARRECIFE	20° 3' 8.554" N	87° 28' 22.734" O	MARINA COSTERA	NO APLICA	QUINTANA ROO (FRENTE A)	SOLIDARIDAD (FRENTE A)	0.06256	1.842
719	ARRECIFE SIN NOMBRE	ARRECIFE	18° 25' 34.190" N	87° 25' 6.738" O	MARINA	NO APLICA	QUINTANA ROO (FRENTE A)	OTHÓN P. BLANCO (FRENTE A)	0.17651	1.863
720	ISLA SIN NOMBRE	ISLA	19° 12' 7.998" N	87° 38' 6.258" O	MARINA COSTERA	BAHÍA DEL ESPÍRITU SANTO	QUINTANA ROO (FRENTE A)	FELIPE CARRILLO PUERTO (FRENTE A)	0.14386	1.869
721	ARRECIFE SIN NOMBRE	ARRECIFE	21° 14' 27.621" N	86° 44' 42.842" O	MARINA COSTERA	BAHÍA DE MUJERES	QUINTANA ROO (FRENTE A)	ISLA MUJERES (FRENTE A)	0.08533	1.873
722	CAYO SIN NOMBRE	CAYO	19° 36' 35.008" N	87° 29' 37.428" O	MARINA COSTERA	BAHÍA DE LA ASCENSIÓN	QUINTANA ROO (FRENTE A)	FELIPE CARRILLO PUERTO (FRENTE A)	0.10231	1.874
723	ARRECIFE SIN NOMBRE	ARRECIFE	18° 33' 40.167" N	87° 24' 59.629" O	MARINA	NO APLICA	QUINTANA ROO (FRENTE A)	OTHÓN P. BLANCO (FRENTE A)	0.14255	1.893
724	ARRECIFE SIN NOMBRE	ARRECIFE	18° 20' 17.408" N	87° 48' 22.567" O	MARINA COSTERA	LAGUNA CANAL	QUINTANA ROO (FRENTE A)	OTHÓN P. BLANCO (FRENTE A)	0.09200	1.897
725	ARRECIFE SIN NOMBRE	ARRECIFE	19° 27' 43.346" N	87° 26' 27.966" O	MARINA COSTERA	PUNTA TUPAC	QUINTANA ROO (FRENTE A)	FELIPE CARRILLO PUERTO (FRENTE A)	0.13231	1.931
726	CAYO SIN NOMBRE	CAYO	19° 36' 2.787" N	87° 27' 52.003" O	MARINA COSTERA	BAHÍA DE LA ASCENSIÓN	QUINTANA ROO (FRENTE A)	FELIPE CARRILLO PUERTO (FRENTE A)	0.05443	1.933
727	ARRECIFE SIN NOMBRE	ARRECIFE	18° 56' 58.949" N	87° 36' 13.204" O	MARINA COSTERA	LAGUNA UVERO	QUINTANA ROO (FRENTE A)	OTHÓN P. BLANCO (FRENTE A)	0.10094	1.937
728	ARRECIFE SIN NOMBRE	ARRECIFE	18° 46' 8.902" N	87° 39' 54.221" O	MARINA COSTERA	PUNTA RÍO INDIO	QUINTANA ROO (FRENTE A)	OTHÓN P. BLANCO (FRENTE A)	0.09792	1.968
729	ARRECIFE SIN NOMBRE	ARRECIFE	19° 31' 19.866" N	87° 25' 16.626" O	MARINA COSTERA	LAGUNA SANTA ROSA	QUINTANA ROO (FRENTE A)	FELIPE CARRILLO PUERTO (FRENTE A)	0.11346	1.970
730	ARRECIFE SIN NOMBRE	ARRECIFE	21° 25' 53.074" N	86° 46' 48.827" O	MARINA COSTERA	LAGUNA CHACMOCHUK	QUINTANA ROO (FRENTE A)	ISLA MUJERES (FRENTE A)	0.13800	1.976
731	CAYO SIN NOMBRE	CAYO	18° 13' 56.885" N	87° 52' 46.953" O	COSTERA	BAHÍA DE CHETUMAL	QUINTANA ROO	OTHÓN P. BLANCO	0.04801	1.997
732	ARRECIFE SIN NOMBRE	ARRECIFE	19° 16' 52.283" N	87° 27' 52.329" O	MARINA COSTERA	PUNTA XKANAB HALTUN	QUINTANA ROO (FRENTE A)	FELIPE CARRILLO PUERTO (FRENTE A)	0.09917	2.043
733	CAYO SIN NOMBRE	CAYO	19° 36' 2.716" N	87° 28' 43.480" O	MARINA COSTERA	BAHÍA DE LA ASCENSIÓN	QUINTANA ROO (FRENTE A)	FELIPE CARRILLO PUERTO (FRENTE A)	0.04591	2.052
734	ARRECIFE SIN NOMBRE	ARRECIFE	18° 20' 45.373" N	87° 47' 58.857" O	MARINA COSTERA	LAGUNA CANAL	QUINTANA ROO (FRENTE A)	OTHÓN P. BLANCO (FRENTE A)	0.10426	2.084
735	ARRECIFE SIN NOMBRE	ARRECIFE	18° 57' 59.214" N	87° 35' 42.351" O	MARINA COSTERA	LAGUNA UVERO	QUINTANA ROO (FRENTE A)	OTHÓN P. BLANCO (FRENTE A)	0.15503	2.091
736	ARRECIFE SIN NOMBRE	ARRECIFE	21° 0' 36.045" N	86° 47' 5.661" O	MARINA COSTERA	LAGUNA NICHUPTÉ	QUINTANA ROO (FRENTE A)	BENITO JUÁREZ (FRENTE A)	0.13399	2.094
737	ARRECIFE SIN NOMBRE	ARRECIFE	18° 46' 44.902" N	87° 20' 1.497" O	MARINA	NO APLICA	QUINTANA ROO (FRENTE A)	OTHÓN P. BLANCO (FRENTE A)	0.15402	2.097
738	CAYO SIN NOMBRE	CAYO	19° 30' 42.711" N	87° 40' 2.350" O	COSTERA	BAHÍA DE LA ASCENSIÓN	QUINTANA ROO	FELIPE CARRILLO PUERTO	0.14170	2.101
739	ARRECIFE SIN NOMBRE	ARRECIFE	20° 3' 50.638" N	87° 28' 19.440" O	MARINA COSTERA	NO APLICA	QUINTANA ROO (FRENTE A)	SOLIDARIDAD (FRENTE A)	0.09324	2.135
740	CAYO SIN NOMBRE	CAYO	19° 36' 14.584" N	87° 29' 27.748" O	MARINA COSTERA	BAHÍA DE LA ASCENSIÓN	QUINTANA ROO (FRENTE A)	FELIPE CARRILLO PUERTO (FRENTE A)	0.05442	2.175
741	ISLA SIN NOMBRE	ISLA	19° 11' 36.054" N	87° 37' 50.686" O	MARINA COSTERA	BAHÍA DEL ESPÍRITU SANTO	QUINTANA ROO (FRENTE A)	FELIPE CARRILLO PUERTO (FRENTE A)	0.20649	2.190
742	ARRECIFE SIN NOMBRE	ARRECIFE	18° 57' 26.730" N	87° 35' 58.639" O	MARINA COSTERA	LAGUNA UVERO	QUINTANA ROO (FRENTE A)	OTHÓN P. BLANCO (FRENTE A)	0.13647	2.211
743	ARRECIFE SIN NOMBRE	ARRECIFE	18° 23' 36.980" N	87° 23' 1.990" O	MARINA	NO APLICA	QUINTANA ROO (FRENTE A)	OTHÓN P. BLANCO (FRENTE A)	0.29206	2.261

NÚM.	NOMBRE GEOGRÁFICO	TÉRMINO GENÉRICO	LATITUD	LONGITUD	ZONA	ELEMENTO DE REFERENCIA	ESTADO	MUNICIPIO	SUPERFICIE (KM <sup>2</sup> )	PERÍMETRO (KM)
744	CAYO SIN NOMBRE	CAYO	19° 36' 36.898" N	87° 27' 56.057" O	MARINA COSTERA	BAHÍA DE LA ASCENSIÓN	QUINTANA ROO (FRENTE A)	FELIPE CARRILLO PUERTO (FRENTE A)	0.07937	2.270
745	ARRECIFE SIN NOMBRE	ARRECIFE	20° 4' 34.226" N	87° 28' 14.272" O	MARINA COSTERA	NO APLICA	QUINTANA ROO (FRENTE A)	SOLIDARIDAD (FRENTE A)	0.08559	2.277
746	ARRECIFE SIN NOMBRE	ARRECIFE	19° 28' 19.070" N	87° 26' 18.840" O	MARINA COSTERA	PUNTA TUPAC	QUINTANA ROO (FRENTE A)	FELIPE CARRILLO PUERTO (FRENTE A)	0.12873	2.325
747	ARRECIFE SIN NOMBRE	ARRECIFE	18° 41' 59.756" N	87° 42' 43.041" O	MARINA COSTERA	ENSENADA ARENAL	QUINTANA ROO (FRENTE A)	OTHÓN P. BLANCO (FRENTE A)	0.09104	2.347
748	ARRECIFE SIN NOMBRE	ARRECIFE	18° 35' 19.405" N	87° 24' 58.211" O	MARINA	NO APLICA	QUINTANA ROO (FRENTE A)	OTHÓN P. BLANCO (FRENTE A)	0.21014	2.366
749	ARRECIFE SIN NOMBRE	ARRECIFE	19° 1' 8.797" N	87° 34' 38.462" O	MARINA COSTERA	PUNTA GRUESA	QUINTANA ROO (FRENTE A)	OTHÓN P. BLANCO (FRENTE A)	0.15982	2.372
750	ARRECIFE SIN NOMBRE	ARRECIFE	21° 2' 0.059" N	86° 46' 37.754" O	MARINA COSTERA	LAGUNA NICHUPTÉ	QUINTANA ROO (FRENTE A)	BENITO JUÁREZ (FRENTE A)	0.11576	2.378
751	CAYO SIN NOMBRE	CAYO	18° 11' 35.080" N	87° 51' 58.962" O	MARINA COSTERA	BAHÍA DE CHETUMAL	QUINTANA ROO (FRENTE A)	OTHÓN P. BLANCO (FRENTE A)	0.07690	2.450
752	ARRECIFE SIN NOMBRE	ARRECIFE	20° 12' 36.930" N	87° 25' 25.528" O	MARINA COSTERA	ZONA ARQUEOLÓGICA TULUM	QUINTANA ROO (FRENTE A)	SOLIDARIDAD (FRENTE A)	0.11314	2.466
753	ARRECIFE SIN NOMBRE	ARRECIFE	20° 58' 21.233" N	86° 48' 14.979" O	MARINA COSTERA	PUNTA TANCHACTÉ	QUINTANA ROO (FRENTE A)	BENITO JUÁREZ (FRENTE A)	0.11826	2.510
754	ARRECIFE SIN NOMBRE	ARRECIFE	20° 12' 0.951" N	87° 25' 42.324" O	MARINA COSTERA	ZONA ARQUEOLÓGICA TULUM	QUINTANA ROO (FRENTE A)	SOLIDARIDAD (FRENTE A)	0.10179	2.511
755	ARRECIFE SIN NOMBRE	ARRECIFE	20° 52' 40.025" N	86° 50' 57.206" O	MARINA COSTERA	PUNTA CARACOL	QUINTANA ROO (FRENTE A)	BENITO JUÁREZ (FRENTE A)	0.17365	2.530
756	ARRECIFE SIN NOMBRE	ARRECIFE	18° 22' 32.915" N	87° 46' 59.309" O	MARINA COSTERA	PUNTA XCAYAL	QUINTANA ROO (FRENTE A)	OTHÓN P. BLANCO (FRENTE A)	0.15898	2.558
757	ISLA SIN NOMBRE	ISLA	19° 11' 10.718" N	87° 38' 31.559" O	MARINA COSTERA	BAHÍA DEL ESPÍRITU SANTO	QUINTANA ROO (FRENTE A)	FELIPE CARRILLO PUERTO (FRENTE A)	0.13354	2.571
758	ARRECIFE SIN NOMBRE	ARRECIFE	18° 51' 39.260" N	87° 38' 20.452" O	MARINA COSTERA	PUNTA CHAHUAY	QUINTANA ROO (FRENTE A)	OTHÓN P. BLANCO (FRENTE A)	0.15690	2.733
759	CAYO SIN NOMBRE	CAYO	18° 21' 20.741" N	87° 54' 23.152" O	MARINA COSTERA	PUNTA SIETE MOGOTES	QUINTANA ROO (FRENTE A)	OTHÓN P. BLANCO (FRENTE A)	0.16881	2.735
760	ARRECIFE SIN NOMBRE	ARRECIFE	20° 13' 13.042" N	87° 25' 10.575" O	MARINA COSTERA	ZONA ARQUEOLÓGICA TULUM	QUINTANA ROO (FRENTE A)	SOLIDARIDAD (FRENTE A)	0.10709	2.750
761	ISLA SIN NOMBRE	ISLA	18° 42' 21.520" N	88° 22' 8.359" O	COSTERA	LAGUNA DE BACALAR	QUINTANA ROO	OTHÓN P. BLANCO	0.23929	2.750
762	ARRECIFE SIN NOMBRE	ARRECIFE	19° 32' 6.449" N	87° 25' 7.459" O	MARINA COSTERA	PUNTA PIEDRA	QUINTANA ROO (FRENTE A)	FELIPE CARRILLO PUERTO (FRENTE A)	0.17598	2.763
763	CAYO SIN NOMBRE	CAYO	18° 12' 51.662" N	87° 52' 46.577" O	MARINA COSTERA	BAHÍA DE CHETUMAL	QUINTANA ROO (FRENTE A)	OTHÓN P. BLANCO (FRENTE A)	0.09874	2.774
764	ARRECIFE SIN NOMBRE	ARRECIFE	18° 48' 48.529" N	87° 39' 26.943" O	MARINA COSTERA	LAGUNA DOS COCOS	QUINTANA ROO (FRENTE A)	OTHÓN P. BLANCO (FRENTE A)	0.15598	2.822
765	ISLOTE SIN NOMBRE	ISLA	18° 53' 35.479" N	88° 10' 38.972" O	COSTERA	LAGUNA BACALAR	QUINTANA ROO	OTHÓN P. BLANCO	0.35205	2.848
766	ARRECIFE SIN NOMBRE	ARRECIFE	18° 56' 30.506" N	87° 36' 37.668" O	MARINA COSTERA	LAGUNA UVERO	QUINTANA ROO (FRENTE A)	OTHÓN P. BLANCO (FRENTE A)	0.15221	2.851
767	ARRECIFE SIN NOMBRE	ARRECIFE	18° 45' 58.524" N	87° 21' 12.441" O	MARINA	NO APLICA	QUINTANA ROO (FRENTE A)	OTHÓN P. BLANCO (FRENTE A)	0.35796	2.915
768	ARRECIFE SIN NOMBRE	ARRECIFE	19° 43' 33.053" N	87° 24' 49.645" O	MARINA COSTERA	PUNTA HUALAXTOC	QUINTANA ROO (FRENTE A)	FELIPE CARRILLO PUERTO (FRENTE A)	0.08173	2.980
769	ARRECIFE SIN NOMBRE	ARRECIFE	21° 27' 8.222" N	86° 47' 3.481" O	MARINA COSTERA	LAGUNA CHACMOCHUK	QUINTANA ROO (FRENTE A)	ISLA MUJERES (FRENTE A)	0.33614	3.039

NÚM.	NOMBRE GEOGRÁFICO	TÉRMINO GENÉRICO	LATITUD	LONGITUD	ZONA	ELEMENTO DE REFERENCIA	ESTADO	MUNICIPIO	SUPERFICIE (KM <sup>2</sup> )	PERÍMETRO (KM)
770	ARRECIFE SIN NOMBRE	ARRECIFE	18° 45' 33.349" N	87° 19' 41.760" O	MARINA	NO APLICA	QUINTANA ROO (FRENTE A)	OTHÓN P. BLANCO (FRENTE A)	0.54587	3.115
771	ARRECIFE SIN NOMBRE	ARRECIFE	18° 46' 55.121" N	87° 20' 39.461" O	MARINA	NO APLICA	QUINTANA ROO (FRENTE A)	OTHÓN P. BLANCO (FRENTE A)	0.42529	3.125
772	ARRECIFE SIN NOMBRE	ARRECIFE	19° 29' 45.640" N	87° 25' 29.056" O	MARINA COSTERA	LAGUNA SANTA ROSA	QUINTANA ROO (FRENTE A)	FELIPE CARRILLO PUERTO (FRENTE A)	0.22575	3.178
773	ARRECIFE SIN NOMBRE	ARRECIFE	19° 0' 8.461" N	87° 35' 3.839" O	MARINA COSTERA	NO APLICA	QUINTANA ROO (FRENTE A)	OTHÓN P. BLANCO (FRENTE A)	0.18352	3.208
774	ARRECIFE SIN NOMBRE	ARRECIFE	18° 18' 23.053" N	87° 49' 6.568" O	MARINA COSTERA	NO APLICA	QUINTANA ROO (FRENTE A)	OTHÓN P. BLANCO (FRENTE A)	0.08534	3.213
775	ARRECIFE SIN NOMBRE	ARRECIFE	18° 59' 11.128" N	87° 35' 24.415" O	MARINA COSTERA	NO APLICA	QUINTANA ROO (FRENTE A)	OTHÓN P. BLANCO (FRENTE A)	0.21759	3.260
776	ARRECIFE SIN NOMBRE	ARRECIFE	20° 8' 32.444" N	87° 27' 14.827" O	MARINA COSTERA	NO APLICA	QUINTANA ROO (FRENTE A)	SOLIDARIDAD (FRENTE A)	0.12119	3.266
777	CAYO SIN NOMBRE	CAYO	18° 13' 1.943" N	87° 52' 24.335" O	MARINA COSTERA	BAHÍA DE CHETUMAL	QUINTANA ROO (FRENTE A)	OTHÓN P. BLANCO (FRENTE A)	0.34840	3.269
778	ARRECIFE SIN NOMBRE	ARRECIFE	20° 7' 42.771" N	87° 27' 35.077" O	MARINA COSTERA	NO APLICA	QUINTANA ROO (FRENTE A)	SOLIDARIDAD (FRENTE A)	0.10555	3.296
779	CAYO SIN NOMBRE	CAYO	20° 2' 6.777" N	87° 29' 6.315" O	COSTERA	LAGUNA CAPECHEN	QUINTANA ROO	FELIPE CARRILLO PUERTO	0.25802	3.388
780	ARRECIFE SIN NOMBRE	ARRECIFE	18° 17' 12.556" N	87° 49' 26.714" O	MARINA COSTERA	NO APLICA	QUINTANA ROO (FRENTE A)	OTHÓN P. BLANCO (FRENTE A)	0.12394	3.571
781	ISLA SIN NOMBRE	ISLA	19° 47' 50.512" N	87° 32' 4.551" O	MARINA COSTERA	LAGUNA CUATRO MOGOTES	QUINTANA ROO (FRENTE A)	FELIPE CARRILLO PUERTO	0.19995	3.615
782	ARRECIFE SIN NOMBRE	ARRECIFE	18° 44' 5.966" N	87° 21' 8.348" O	MARINA	NO APLICA	QUINTANA ROO (FRENTE A)	OTHÓN P. BLANCO (FRENTE A)	0.45724	3.645
783	ARRECIFE SIN NOMBRE	ARRECIFE	19° 17' 30.079" N	87° 27' 15.572" O	MARINA COSTERA	PUNTA XKANAB HALTUN	QUINTANA ROO (FRENTE A)	FELIPE CARRILLO PUERTO (FRENTE A)	0.19145	3.673
784	ARRECIFE SIN NOMBRE	ARRECIFE	21° 12' 21.586" N	86° 43' 33.172" O	MARINA COSTERA	BAHÍA DE MUJERES	QUINTANA ROO (FRENTE A)	ISLA MUJERES (FRENTE A)	0.36679	3.705
785	CAYO SIN NOMBRE	CAYO	19° 30' 0.927" N	87° 40' 17.110" O	COSTERA	BAHÍA DE LA ASCENSIÓN	QUINTANA ROO	FELIPE CARRILLO PUERTO	0.24978	3.719
786	ISLA SIN NOMBRE	ISLA	20° 4' 58.793" N	87° 29' 56.563" O	COSTERA	LAGUNA CAPECHEN	QUINTANA ROO	FELIPE CARRILLO PUERTO	0.23212	3.744
787	CAYO SIN NOMBRE	CAYO	18° 18' 20.593" N	87° 52' 18.118" O	COSTERA	LAGUNA MALA NOCHE	QUINTANA ROO	OTHÓN P. BLANCO	0.11837	3.745
788	ARRECIFE SIN NOMBRE	ARRECIFE	20° 54' 15.809" N	86° 50' 23.976" O	MARINA COSTERA	PUNTA CARACOL	QUINTANA ROO (FRENTE A)	BENITO JUÁREZ (FRENTE A)	0.24955	3.839
789	ARRECIFE SIN NOMBRE	ARRECIFE	18° 25' 44.680" N	87° 45' 24.987" O	MARINA COSTERA	PUNTA XCAYAL	QUINTANA ROO (FRENTE A)	OTHÓN P. BLANCO (FRENTE A)	0.26075	3.939
790	ISLA SIN NOMBRE	ISLA	20° 5' 42.895" N	87° 30' 12.429" O	COSTERA	LAGUNA CAPECHEN	QUINTANA ROO	FELIPE CARRILLO PUERTO	0.29553	3.979
791	ARRECIFE SIN NOMBRE	ARRECIFE	18° 23' 57.677" N	87° 23' 52.485" O	MARINA	NO APLICA	QUINTANA ROO (FRENTE A)	OTHÓN P. BLANCO (FRENTE A)	0.77206	4.004
792	CAYO SIN NOMBRE	CAYO	19° 36' 4.160" N	87° 28' 59.319" O	MARINA COSTERA	BAHÍA DE LA ASCENSIÓN	QUINTANA ROO (FRENTE A)	FELIPE CARRILLO PUERTO (FRENTE A)	0.17643	4.049
793	ARRECIFE SIN NOMBRE	ARRECIFE	21° 1' 22.928" N	86° 46' 34.536" O	MARINA COSTERA	LAGUNA NICHUPTÉ	QUINTANA ROO (FRENTE A)	BENITO JUÁREZ (FRENTE A)	0.26451	4.176
794	CAYO SIN NOMBRE	CAYO	19° 24' 40.310" N	87° 33' 4.987" O	MARINA COSTERA	BAHÍA DEL ESPÍRITU SANTO	QUINTANA ROO (FRENTE A)	FELIPE CARRILLO PUERTO (FRENTE A)	0.28538	4.192
795	ARRECIFE SIN NOMBRE	ARRECIFE	18° 37' 9.083" N	87° 24' 52.551" O	MARINA	NO APLICA	QUINTANA ROO (FRENTE A)	OTHÓN P. BLANCO (FRENTE A)	0.50240	4.547
796	CAYO SIN NOMBRE	CAYO	21° 28' 15.120" N	86° 55' 55.360" O	MARINA COSTERA	NINGUNO	QUINTANA ROO (FRENTE A)	ISLA MUJERES (FRENTE A)	0.35206	4.583

NÚM.	NOMBRE GEOGRÁFICO	TÉRMINO GENÉRICO	LATITUD	LONGITUD	ZONA	ELEMENTO DE REFERENCIA	ESTADO	MUNICIPIO	SUPERFICIE (KM <sup>2</sup> )	PERÍMETRO (KM)
797	ARRECIFE SIN NOMBRE	ARRECIFE	19° 18' 47.943" N	87° 26' 14.504" O	MARINA COSTERA	PUNTA HERRERO	QUINTANA ROO (FRENTE A)	FELIPE CARRILLO PUERTO (FRENTE A)	0.24336	4.897
798	ISLA SIN NOMBRE	ISLA	19° 33' 44.652" N	87° 29' 3.459" O	COSTERA	LAGUNA TRES MARIAS	QUINTANA ROO	FELIPE CARRILLO PUERTO	0.31744	5.062
799	ISLA SIN NOMBRE	ISLA	18° 39' 19.882" N	88° 23' 34.134" O	COSTERA	LAGUNA DE BACALAR	QUINTANA ROO	OTHÓN P. BLANCO	0.49099	5.163
800	ARRECIFE SIN NOMBRE	ARRECIFE	19° 26' 44.265" N	87° 26' 33.407" O	MARINA COSTERA	BAHÍA DEL ESPÍRITU SANTO	QUINTANA ROO (FRENTE A)	FELIPE CARRILLO PUERTO (FRENTE A)	0.39737	5.559
801	ARRECIFE SIN NOMBRE	ARRECIFE	20° 2' 4.109" N	87° 28' 13.362" O	MARINA COSTERA	NO APLICA	QUINTANA ROO (FRENTE A)	SOLIDARIDAD (FRENTE A)	0.27588	5.587
802	ARRECIFE SIN NOMBRE	ARRECIFE	19° 37' 8.265" N	87° 24' 19.018" O	MARINA COSTERA	PUNTA PÁJAROS	QUINTANA ROO (FRENTE A)	FELIPE CARRILLO PUERTO (FRENTE A)	0.40457	5.932
803	ARRECIFE SIN NOMBRE	ARRECIFE	18° 39' 14.888" N	87° 24' 7.590" O	MARINA	NO APLICA	QUINTANA ROO (FRENTE A)	OTHÓN P. BLANCO (FRENTE A)	0.92574	6.686
804	CAYO SIN NOMBRE	CAYO	21° 31' 49.440" N	86° 58' 28.772" O	MARINA COSTERA	NO APLICA	QUINTANA ROO (FRENTE A)	ISLA MUJERES (FRENTE A)	0.13357	6.759
805	CAYO SIN NOMBRE	CAYO	21° 27' 26.972" N	86° 54' 21.110" O	MARINA COSTERA	NINGUNO	QUINTANA ROO (FRENTE A)	ISLA MUJERES (FRENTE A)	0.40544	6.937
806	ISLA SIN NOMBRE	ISLA	19° 18' 45.136" N	87° 28' 30.424" O	MARINA COSTERA	LAGUNA CANCHEBALAM	QUINTANA ROO (FRENTE A)	FELIPE CARRILLO PUERTO	0.46484	7.035
807	ARRECIFE SIN NOMBRE	ARRECIFE	18° 41' 17.557" N	87° 22' 50.644" O	MARINA	NO APLICA	QUINTANA ROO (FRENTE A)	OTHÓN P. BLANCO (FRENTE A)	0.82058	7.210
808	ARRECIFE SIN NOMBRE	ARRECIFE	20° 51' 25.840" N	86° 51' 37.368" O	MARINA COSTERA	PUNTA CARACOL	QUINTANA ROO (FRENTE A)	BENITO JUÁREZ (FRENTE A)	0.52656	7.346
809	ARRECIFE SIN NOMBRE	ARRECIFE	19° 24' 37.326" N	87° 27' 1.299" O	MARINA COSTERA	BAHÍA DEL ESPÍRITU SANTO	QUINTANA ROO (FRENTE A)	FELIPE CARRILLO PUERTO (FRENTE A)	0.58391	7.655
810	ARRECIFE SIN NOMBRE	ARRECIFE	19° 21' 23.518" N	87° 26' 2.996" O	MARINA COSTERA	BAHÍA DEL ESPÍRITU SANTO	QUINTANA ROO (FRENTE A)	FELIPE CARRILLO PUERTO (FRENTE A)	0.57069	7.954
811	ISLA SIN NOMBRE	ISLA	19° 13' 27.595" N	87° 37' 47.826" O	MARINA COSTERA	BAHÍA DEL ESPÍRITU SANTO	QUINTANA ROO (FRENTE A)	FELIPE CARRILLO PUERTO (FRENTE A)	0.38066	8.461
812	ARRECIFE SIN NOMBRE	ARRECIFE	20° 43' 9.316" N	86° 58' 13.911" O	MARINA COSTERA	PUNTA MAROMA	QUINTANA ROO (FRENTE A)	SOLIDARIDAD (FRENTE A)	0.28375	9.264
813	ISLA SIN NOMBRE	ISLA	19° 19' 16.717" N	87° 28' 26.388" O	MARINA COSTERA	LAGUNA CANCHEBALAM	QUINTANA ROO (FRENTE A)	FELIPE CARRILLO PUERTO	0.71328	9.570
814	ARRECIFE SIN NOMBRE	ARRECIFE	18° 27' 41.871" N	87° 25' 46.526" O	MARINA	NO APLICA	QUINTANA ROO (FRENTE A)	OTHÓN P. BLANCO (FRENTE A)	2.05887	9.829
815	CAYO SIN NOMBRE	CAYO	19° 35' 29.759" N	87° 32' 7.383" O	MARINA COSTERA	LAGUNA TRES MARIAS	QUINTANA ROO (FRENTE A)	FELIPE CARRILLO PUERTO (FRENTE A)	0.59812	10.462
816	CAYO SIN NOMBRE	CAYO	19° 35' 23.023" N	87° 30' 29.662" O	MARINA COSTERA	BAHÍA DE LA ASCENSIÓN	QUINTANA ROO (FRENTE A)	FELIPE CARRILLO PUERTO (FRENTE A)	0.67123	10.911
817	ARRECIFE SIN NOMBRE	ARRECIFE	18° 30' 15.490" N	87° 26' 7.198" O	MARINA	NO APLICA	QUINTANA ROO (FRENTE A)	OTHÓN P. BLANCO (FRENTE A)	1.73775	11.454
818	ISLA SIN NOMBRE	ISLA	19° 21' 24.686" N	87° 38' 44.697" O	COSTERA	BAHÍA DEL ESPÍRITU SANTO	QUINTANA ROO	FELIPE CARRILLO PUERTO	1.17768	13.229
819	ARRECIFE SIN NOMBRE	ARRECIFE	18° 35' 1.484" N	87° 16' 22.674" O	MARINA	NO APLICA	QUINTANA ROO (FRENTE A)	OTHÓN P. BLANCO (FRENTE A)	4.00116	15.629
820	ISLA SIN NOMBRE	ISLA	19° 15' 18.407" N	87° 35' 35.057" O	COSTERA	BAHÍA DEL ESPÍRITU SANTO	QUINTANA ROO	FELIPE CARRILLO PUERTO	1.41652	16.731
821	ARRECIFE SIN NOMBRE	ARRECIFE	18° 40' 29.393" N	87° 14' 31.163" O	MARINA	NO APLICA	QUINTANA ROO (FRENTE A)	OTHÓN P. BLANCO (FRENTE A)	7.35176	28.380

NÚM.	NOMBRE GEOGRÁFICO	TÉRMINO GENÉRICO	LATITUD	LONGITUD	ZONA	ELEMENTO DE REFERENCIA	ESTADO	MUNICIPIO	SUPERFICIE (KM <sup>2</sup> )	PERÍMETRO (KM)
822	CAYO SOMBRERETE	CAYO	18° 14' 13.019" N	87° 54' 2.961" O	MARINA COSTERA	BAHÍA DE CHETUMAL	QUINTANA ROO (FRENTE A)	OTHÓN P. BLANCO (FRENTE A)	0.00442	0.256
823	CAYO TAMALCAB	CAYO	18° 36' 10.861" N	88° 12' 14.020" O	MARINA COSTERA	BAHÍA DE CHETUMAL	QUINTANA ROO (FRENTE A)	OTHÓN P. BLANCO (FRENTE A)	3.81874	21.336
824	ARRECIFE TAMPALAM CENTRO	ARRECIFE	19° 8' 58.554" N	87° 32' 17.501" O	MARINA COSTERA	PUNTA SAN LORENZO	QUINTANA ROO (FRENTE A)	FELIPE CARRILLO PUERTO (FRENTE A)	0.06623	1.376
825	ARRECIFE TAMPALAM NORTE	ARRECIFE	19° 9' 23.567" N	87° 32' 7.839" O	MARINA COSTERA	PUNTA SAN LORENZO	QUINTANA ROO (FRENTE A)	FELIPE CARRILLO PUERTO (FRENTE A)	0.06177	1.272
826	ISLA TANQUILA	ISLA	19° 14' 8.101" N	87° 36' 14.285" O	MARINA COSTERA	BAHÍA DEL ESPÍRITU SANTO	QUINTANA ROO (FRENTE A)	FELIPE CARRILLO PUERTO (FRENTE A)	0.01915	1.090
827	CAYO TRES MARÍAS	CAYO	19° 35' 0.081" N	87° 33' 28.737" O	MARINA COSTERA	BAHÍA DE LA ASCENSIÓN	QUINTANA ROO (FRENTE A)	FELIPE CARRILLO PUERTO (FRENTE A)	0.00289	0.203
828	CAYO TRES MARÍAS	CAYO	19° 34' 50.087" N	87° 33' 42.591" O	MARINA COSTERA	BAHÍA DE LA ASCENSIÓN	QUINTANA ROO (FRENTE A)	FELIPE CARRILLO PUERTO (FRENTE A)	0.00420	0.292
829	CAYO TRES MARÍAS	CAYO	19° 34' 37.302" N	87° 34' 0.462" O	MARINA COSTERA	BAHÍA DE LA ASCENSIÓN	QUINTANA ROO (FRENTE A)	FELIPE CARRILLO PUERTO (FRENTE A)	0.00773	0.372
830	CAYO VALENCIA	CAYO	19° 41' 35.367" N	87° 27' 36.947" O	MARINA COSTERA	BAHÍA DE LA ASCENSIÓN	QUINTANA ROO (FRENTE A)	FELIPE CARRILLO PUERTO (FRENTE A)	0.16051	2.433
831	ISLA VALENTIN	ISLA	19° 30' 49.960" N	87° 54' 23.604" O	COSTERA	S/D	QUINTANA ROO	FELIPE CARRILLO PUERTO	4.70981	10.361
832	CAYO VENADO	CAYO	18° 46' 49.421" N	88° 6' 19.790" O	MARINA COSTERA	BAHÍA DE CHETUMAL	QUINTANA ROO (FRENTE A)	OTHÓN P. BLANCO (FRENTE A)	2.78375	11.066
833	CAYO VIOLÍN	CAYO	18° 48' 35.072" N	88° 5' 14.789" O	MARINA COSTERA	BAHÍA DE CHETUMAL	QUINTANA ROO (FRENTE A)	OTHÓN P. BLANCO (FRENTE A)	1.38967	10.144
834	ARRECIFE XAHUAYXOL CENTRO	ARRECIFE	18° 30' 27.279" N	87° 45' 25.839" O	MARINA COSTERA	LAGUNA UACH	QUINTANA ROO (FRENTE A)	OTHÓN P. BLANCO (FRENTE A)	0.00492	0.265
835	ARRECIFE XAHUAYXOL NORTE	ARRECIFE	18° 30' 39.736" N	87° 45' 22.364" O	MARINA COSTERA	LAGUNA UACH	QUINTANA ROO (FRENTE A)	OTHÓN P. BLANCO (FRENTE A)	0.04725	1.206
836	ARRECIFE XAHUAYXOL SUR	ARRECIFE	18° 30' 8.545" N	87° 45' 23.675" O	MARINA COSTERA	LAGUNA UACH	QUINTANA ROO (FRENTE A)	OTHÓN P. BLANCO (FRENTE A)	0.09694	2.058
837	ARRECIFE XCALAK CENTRO	ARRECIFE	18° 12' 57.568" N	87° 49' 49.885" O	MARINA COSTERA	NO APLICA	QUINTANA ROO (FRENTE A)	OTHÓN P. BLANCO (FRENTE A)	0.01078	0.416
838	ARRECIFE XCALAK CENTRO	ARRECIFE	18° 13' 24.500" N	87° 49' 47.034" O	MARINA COSTERA	LAGUNA CEMENTERIO	QUINTANA ROO (FRENTE A)	OTHÓN P. BLANCO (FRENTE A)	0.03496	0.844
839	ARRECIFE XCALAK NORTE	ARRECIFE	18° 13' 50.160" N	87° 49' 49.242" O	MARINA COSTERA	LAGUNA CEMENTERIO	QUINTANA ROO (FRENTE A)	OTHÓN P. BLANCO (FRENTE A)	0.05488	1.671
840	ARRECIFE XCALAK SUR	ARRECIFE	18° 12' 25.369" N	87° 49' 50.816" O	MARINA COSTERA	NO APLICA	QUINTANA ROO (FRENTE A)	OTHÓN P. BLANCO (FRENTE A)	0.07697	1.214
841	CAYO XHOBON	CAYO	19° 35' 15.538" N	87° 39' 34.341" O	MARINA COSTERA	BAHÍA DE LA ASCENSIÓN	QUINTANA ROO (FRENTE A)	FELIPE CARRILLO PUERTO (FRENTE A)	0.00379	0.243
842	CAYO XHOBON	CAYO	19° 35' 13.555" N	87° 38' 51.703" O	MARINA COSTERA	BAHÍA DE LA ASCENSIÓN	QUINTANA ROO (FRENTE A)	FELIPE CARRILLO PUERTO (FRENTE A)	0.00718	0.355
843	CAYO XHOBON	CAYO	19° 35' 22.049" N	87° 41' 44.165" O	MARINA COSTERA	BAHÍA DE LA ASCENSIÓN	QUINTANA ROO (FRENTE A)	FELIPE CARRILLO PUERTO (FRENTE A)	0.35489	11.292
844	CAYO ZIQUIPAL	CAYO	19° 19' 49.964" N	87° 27' 58.654" O	MARINA COSTERA	BAHÍA DEL ESPÍRITU SANTO	QUINTANA ROO (FRENTE A)	FELIPE CARRILLO PUERTO (FRENTE A)	0.15167	3.145
845	CAYO ZORRO	CAYO	18° 47' 3.308" N	88° 7' 0.966" O	MARINA COSTERA	BAHÍA DE CHETUMAL	QUINTANA ROO (FRENTE A)	OTHÓN P. BLANCO (FRENTE A)	0.03123	0.922



CAPÍTULO VII  
CAYOS DEL SUR DEL GOLFO  
DE MÉXICO Y MAR CARIBE



Foto página anterior: Cayo Centro, Banco Chinchorro,  
frente a Quintana Roo (Foto: Miguel Ángel Olvera Silva).

# REGIONES MARINAS

## MAR CARIBE Y GOLFO DE MÉXICO

### CAYOS DEL SUR DEL GOLFO DE MÉXICO Y MAR CARIBE

**E**n el presente capítulo se enlistan los elementos insulares denominados “cayos”, del sur del Golfo de México y Mar Caribe, identificados a escala 1: 5,000 y cotejados parcialmente en el terreno. Toda vez que gran parte de este territorio insular se localiza al interior de áreas naturales protegidas, esta información se deriva del trabajo realizado por la CONANP para ubicar y delimitar los cayos de estas regiones, con el fin

de darles certidumbre jurídica y administrativa. Contiene gran cantidad de elementos pequeños desde 8 m<sup>2</sup> que fueron detectados mediante el uso de imágenes de satélite y confirmados en campo.

Debido a que esta información se generó bajo especificaciones cartográficas distintas a las del resto de los elementos insulares, se incluye de manera separada al cuerpo principal del Catálogo, con el fin de atender consultas específicas sobre los cayos de estas regiones.

Mapa 7. Delimitación de la región marina Golfo de México y mar Caribe



El listado se presenta como anexo en disco compacto y contiene 7,240 elementos: 1,528 en el sur del Golfo de México y 5,712 en el Mar Caribe. Los registros contienen datos básicos: nombre

(cuando existe), término genérico, área en hectáreas y kilómetros cuadrados, perímetro en kilómetros y coordenadas geográficas de referencia en grados, minutos y segundos.

# Agradecimientos

Se agradece la participación de todas las personas e instituciones que contribuyeron a la elaboración del presente Catálogo. Al Lic. David Garay Maldonado, Titular de la Unidad de Gobierno de la Secretaría de Gobernación, por su apoyo al Subgrupo del Catálogo de Islas Nacionales; al personal de geodesia del INEGI por el apoyo en la verificación del posicionamiento de elementos en campo; al biólogo Julio Hernández Montoya, del Grupo de Ecología y Conservación de Islas, A.C. (GECI), y al resto del personal del mismo grupo por su apoyo en el trabajo de campo; a los mandos de las Regiones y Zonas Navales y a la tripulación de los buques de investigación por el apoyo en los cruceros para la verificación de los elementos insulares; a la Comisión Nacional para el Conocimiento y Uso de la Biodiversidad (CONABIO) por la revisión del Catálogo

y la información proporcionada; a la Comisión Nacional de Áreas Naturales Protegidas (CONANP) por sus valiosas aportaciones al contenido del Catálogo; a Jorge Carranza Sánchez de la CONANP por la revisión e insumos cartográficos; y al personal del Instituto Nacional de Ecología y Cambio Climático (INECC) (antes Instituto Nacional de Ecología, INE) que realizó la revisión final del manuscrito y el diseño editorial. Adicionalmente se agradece al personal de la Secretaría de Agricultura, Ganadería, Desarrollo Rural, Pesca y Alimentación (SAGARPA) en la conformación inicial del Subgrupo. Finalmente se hace un reconocimiento al gran esfuerzo del personal que ha laborado en las distintas instituciones, cuyas publicaciones fueron base para el Catálogo y cuyo trabajo permitió lograr la publicación de este documento.



# Participantes

Alfredo Arellano Guillermo	CONANP/SEMARNAT	José Alberto Rodríguez Avalos	INEGI
Alfonso Ascencio Herrera	SRE	José Luis Frías Salazar	INEGI
Amanda Leticia Urbieto Uvilla	INEGI	José Rafael Díaz Guzmán	SEMAR
Amos Antonio Hernández Pérez	INEGI	Julián Hernández Ahuacatitla	SCT
Arturo Carranza Edwards	UNAM	Karina Santos del Prado Gasca	INECC
David Garay Maldonado	SEGOB	Porfirio Robles Gil	SEMARNAT
Fabiola Jiménez Morán Sotomayor	SRE	Sandra Alicia Mora Corro	INEGI
Israel Beltrán Hernández	SEMAR		





# Estructura de la base de datos

NOMBRE DEL ATRIBUTO	DEFINICIÓN DEL ATRIBUTO	TIPO DEL DATO	UNIDADES DE MEDIDA	ORIGEN DEL ATRIBUTO
Número	Número del polígono secuencial utilizado como campo llave de la base de datos.	Numérico		Calculada ArcGis
Nombre geográfico	Sustantivo o nombre propio, del elemento insular, con el que se le conoce comúnmente. El término topónimo se considera sinónimo de nombre geográfico.	Caracter		Dato derivado de diferentes fuentes que corresponde al nombre definitivo. INEGI Norma Técnica. NTG-006-2005 Nombres Geográficos del Relieve Submarino de México, 2006.
Término genérico	Término que clasifica la tipología insular e identifica al elemento.	Caracter		INEGI. Catálogo de términos genéricos de la base de datos geográficos (BDG-SINIEG), 1996.
Latitud N	Coordenada Geográfica de la latitud norte del centro del elemento insular, en Grados Minutos y Segundos ITRF92.	Numérico		Levantamiento Geodésico. Calculada ArcGis
Longitud O	Coordenada Geográfica de longitud oeste del centro del elemento insular, en grados minutos y segundos ITRF92.	Numérico		Levantamiento Geodésico Calculada ArcGis.
Zona	Cada una de las tres regiones (marina, marina costera y costera) en la que se ubica el elemento insular.	Caracter		Conjunto de datos inédito Las Regiones en México. Clasificación de elementos Insulares. 2007
Elemento de referencia	Nombre propio del elemento topográfico al cual se asocia el elemento insular, para referirlo geográficamente.	Caracter		Conjuntos de datos Topográficos (Topónimos) escala 1:250 000 Serie II. INEGI.
Estado	Nombre de la entidad federativa 1. Frente a la cual se encuentra el elemento insular, en el caso de elementos en las regiones marina y marina costera 2. Al que pertenece el elemento insular, en el caso de elementos en la ZONA costera.	Caracter		Marco Geoestadístico Municipal 2010, INEGI (Como lo indica la Constitución, la mayoría de los elementos insulares son de jurisdicción federal, únicamente como referencia y con propósito de ubicación geográfica se indica el ESTADO más cercano).
Municipio	Nombre del municipio 1. Frente al cual se encuentra el elemento insular, en el caso de elementos en la zona marina y marina costera 2. Al que pertenece el elemento insular, en el caso de elementos en la zona costera.	Caracter		Marco Geoestadístico Municipal 2010, INEGI. (Como lo indica la Constitución, la mayoría de los elementos insulares son de jurisdicción federal, únicamente como referencia y con propósito de ubicación geográfica se indica el MUNICIPIO más cercano).
Superficie km <sup>2</sup>	Área del polígono del elemento insular interpretada en kilómetros cuadrados.	Numérico	Kilómetros cuadrados	Calculada ArcGis
Perímetro km	Perímetro del polígono del elemento insular interpretado en kilómetros.	Numérico	Kilómetros	Calculada ArcGis



# Glosario

- Arrecife.** Subcategoría insular. Estructura rocosa o coralina que emerge de la superficie del mar, o que se encuentra a muy poca profundidad. Situado generalmente cerca de las costas. Fuente: Normalización de la terminología para ser empleada en el Catálogo del Territorio Insular Mexicano (Subgrupo del Catálogo de Islas Mexicanas) 2003-2013.
- Albufera.** Laguna de agua salobre, formada en tierras bajas, situada junto a la costa; se encuentra separada del mar por un cordón arenoso, pero tiene una comunicación permanente o más o menos eventual con el mar abierto, a través del cordón litoral. Fuente: INEGI. Catálogo de términos genéricos de la base de datos geográficos (BDG-SINIEG), 1996.
- Bahía.** Escotadura amplia y curva abierta en la tierra por el mar o por un lago, se caracteriza por una línea de costa cóncava hacia el exterior, por lo que generalmente es más amplia en su parte central que en la entrada, se clasifican en abiertas y cerradas. Por disposiciones internacionales para la delimitación de aguas territoriales, una bahía no debe tener más de 24 millas náuticas en su entrada y su superficie debe ser igual o mayor que un semicírculo cuyo diámetro se iguala a la distancia entre los dos puntos que la delimitan, es más grande que una ensenada y menor que un golfo. Fuente: INEGI. Catálogo de términos genéricos de la base de datos geográficos (BDG-SINIEG), 1996.
- Baja California.** Entidad federativa de los Estados Unidos Mexicanos. Fuente: INEGI. Marco Geoestadístico 2010.
- Baja California Sur.** Fuente: Entidad federativa de los Estados Unidos Mexicanos. Fuente: INEGI. Marco Geoestadístico 2010.
- Barra.** Banco de arena, de grandes dimensiones, formado por transporte transversal de sedimentos del fondo marino hacia la costa. Las barras pueden ser: a) submarinas: asimétricas, con laderas empinadas; se forman a profundidad, donde se produce una disminución de la energía de las olas, acumulándose arena, conchillas y otros materiales; b) insulares: se forma a partir de una barra submarina en el proceso de desplazamiento de aquella hacia la costa, y su posterior afloramiento por encima del nivel del mar; c) litorales: se forman por la unión de la barra insular a la costa, este tipo de barra es usual en las entradas de las bahías, ensenadas y en las desembocaduras de los ríos. Fuente: INEGI. Catálogo de términos genéricos de la base de datos geográficos (BDG-SINIEG), 1996.
- Boca.** Abertura marina y lacustre que penetra hacia tierra firme, en las zonas de desembocadura de los ríos y en las altas latitudes de los glaciares. Fuente: INEGI. Catálogo de términos genéricos de la base de datos geográficos (BDG-SINIEG), 1996.
- Cabo.** Punta de tierra o promontorio que se proyecta mar adentro o en un lago. El cabo es menos extenso que una península y mayor que una punta. Fuente: INEGI. Catálogo de términos genéricos de la base de datos geográficos (BDG-SINIEG), 1996.
- Caleta.** Lengua estrecha de mar que se interna en la tierra firme, o de un lago en sus orillas; es una bahía pequeña que se forma en la costa, es menor que una ensenada. Fuente: INEGI. Catálogo de términos genéricos de la base de datos geográficos (BDG-SINIEG), 1996.
- Campeche.** Entidad federativa de los Estados Unidos Mexicanos. Fuente: INEGI. Marco Geoestadístico 2010.
- Canal marítimo.** Paraje angosto por donde fluye la corriente marítima hasta salir a un área de mayor amplitud y profundidad; son dragados para permitir el paso de grandes barcos. Fuente: INEGI. Catálogo de términos genéricos de la base de datos geográficos (BDG-SINIEG), 1996.
- Cartografía.** La representación en cartas de la información Geográfica. Fuente: LIEG. Ley de Información Estadística y Geográfica, primera reimpresión, agosto de 1995.
- Catálogo.** Lista ordenada o clasificada de personas u objetos. Fuente: Red de ordenadores.
- Cayo.** Subcategoría insular. Extensión de tierra rasa rodeada de agua marina, que se encuentra por arriba del nivel de la pleamar máxima, derivado de la acumulación de materiales no consolidados de naturaleza calcárea, de textura rocosa o arenosa, con una cubierta vegetal tropical permanente, que se desarrolla en las aguas cálidas del Mar Caribe y Golfo de México, y cuya dinámica de formación está estrechamente ligada a los sistemas de arrecifes coralinos. También se consideran dentro de este concepto a los cuerpos de aspecto insular formados por agregaciones de vegetación hidrófila (principalmente mangle) rodeadas de agua marina, las cuales se desarrollan sobre bancos de sedimento blando con suelo fangoso y anegadizo, algunas veces por debajo del nivel de la pleamar máxima, y que son comunes en los litorales y sistemas lagunares del Golfo de México y Mar Caribe. Fuente: Normalización de la ter-

- minología para ser empleada en el Catálogo del Territorio Insular Mexicano (Subgrupo del Catálogo de Islas Mexicanas) 2003-2013.
- Colima.** Entidad federativa de los Estados Unidos Mexicanos. Fuente: INEGI. Marco Geoestadístico 2010.
- CONANP.** Comisión Nacional de Áreas Naturales Protegidas. Pertenece a la Secretaría del Medio Ambiente y Recursos Naturales (SEMARNAT).
- CONAGUA.** Comisión Nacional del Agua. Pertenece a la Secretaría del Medio Ambiente y Recursos Naturales (SEMARNAT).
- CONABIO.** Comisión Nacional para el Conocimiento y Uso de La Biodiversidad. Comisión Intersecretarial.
- Carta topográfica imagen digital.** Las coberturas nacionales de la carta Topográfico escala 1:250 000, denominada serie II fue elaborada en el periodo de 1980-1990. Los temas que se retomaron del continuo nacional topográfico son cuerpos y corrientes de agua, ambas perennes e intermitentes así como curvas de nivel. Fuente: INEGI. Escala 1:50 000. Serie II.
- Coordenadas geográficas.** Sistema de referencia geográfico para ubicar un punto sobre la superficie terrestre. Fuente: INEGI. Norma Técnica. NTG-016 Modelo de Datos Espaciales 2006.
- Costa.** Véase línea de costa.
- Chiapas.** Entidad federativa de los Estados Unidos Mexicanos. Fuente: INEGI. Marco Geoestadístico 2010.
- Elemento insular.** Extensión natural de tierra, rodeada de agua, que se encuentra sobre el nivel de ésta en pleamar o en bajamar. Comprende a los arrecifes, cayos e islas situados en los espacios marítimos, fluviales y lacustres del territorio nacional. Fuentes: De conformidad con el artículo 121 de la Convención de las Naciones Unidas sobre el Derecho del Mar de 1982. INEGI. Catálogo de términos genéricos de la base de datos geográficos (BDG-SINIEG), 1996.
- Elevación en bajamar.** Una extensión natural de tierra rodeada de agua que se encuentra sobre el nivel de ésta en la bajamar, pero queda sumergida en la pleamar. Fuente: de conformidad con el artículo 13 de la Convención de las Naciones Unidas sobre el Derecho del Mar de 1982.
- Ensenada.** Entrante del mar en la costa, en forma de recodo, menor que una bahía y mayor que una caleta. Fuente: INEGI. Catálogo de términos genéricos de la base de datos geográficos (BDG-SINIEG), 1996.
- Escala.** La escala es la relación matemática que existe entre las dimensiones reales y las del dibujo que representa la realidad sobre un plano o un mapa. Fuente: Infraestructura de Datos Espaciales de México (IDEMex) Normas y Metadatos 2006.
- Frente a.** Entidad federativa frente a la cual se encuentra el elemento insular, en el caso de elementos en las regiones marina y marina costera. Fuente: INEGI. Marco Geoestadístico Municipal 2010.
- Coordenadas geográficas.** Cada uno de los valores de latitud y longitud que indican la posición de un punto sobre la superficie de la Tierra o de un mapa angular Latitud (N-S) y Longitud (E-W) para determinar las posiciones en la superficie terrestre. Fuente: INEGI. Norma Técnica. NTG-016 Modelo de Datos Espaciales 2006.
- Golfo.** Gran porción de mar que penetra hacia tierra firme entre dos cabos. Generalmente tiene la forma de seno y es de dimensiones mayores que las de una bahía, pero con un régimen libre de circulación hídrica. Fuente: INEGI. Catálogo de Términos Catálogo de términos genéricos de la base de datos geográficos (BDG-SINIEG), INEGI 1996.
- Golfo de California.** Región marítima del Océano Pacífico, situada en el noroeste del territorio nacional, se encuentra casi completamente rodeada por la península de Baja California al oeste, y por Sonora, Sinaloa, Nayarit y parte de Jalisco al este. En la región se ubican gran cantidad de elementos insulares. Fuente: INEGI. Documento inédito: Mares de México. Propuesta de delimitación.
- Golfo de México.** Región marítima del océano Atlántico que se encuentran casi completamente rodeada por el continente americano (Estados Unidos y México). En la región se ubican gran cantidad de elementos insulares. Fuente: INEGI. Documento inédito: Mares de México. Propuesta de delimitación.
- Golfo de Tehuantepec.** Golfo situado en el sureste de México, en los estados de Oaxaca y Chiapas. Fuente: INEGI. Documento inédito: Mares de México. Propuesta de delimitación.
- Grados decimales.** Es una unidad del sistema de medida de ángulos sexagesimal, está definido partiendo de que un ángulo recto tiene 90° (90 grados sexagesimales), y sus divisores el minuto sexagesimal, y el segundo sexagesimal. Fuente: INEGI. Diccionario de Datos Alfanuméricos. Topónimos.
- Guerrero.** Entidad federativa de los Estados Unidos Mexicanos. Fuente: INEGI. Marco Geoestadístico 2010.
- INEGI.** Instituto Nacional de Estadística y Geografía. Organismo autónomo perteneciente a la Administración Pública Federal.
- INE.** Instituto Nacional de Ecología. Actualmente Instituto Nacional de Ecología y Cambio Climático (INECC). Pertenece a la Secretaría del Medio Ambiente y Recursos Naturales (SEMARNAT).
- Isla.** Extensión natural de tierra rodeada por agua que se encuentra sobre el nivel de ésta en pleamar. Incluye pequeñas porciones de tierra rodeadas de agua de manera permanente, así como estructuras masivas escarpadas que se encuentran emergidas permanentemente. Fuentes: artículo 121 de la Convención de las Naciones Unidas sobre el Derecho del Mar de 1982. Normalización de la terminología para ser empleada en el Catálogo del Territorio Insular Mexicano (Subgrupo del Catálogo de Islas Mexicanas) 2003-2013.
- Islote.** Término geográfico usado en el nombre común, el cual suele aplicarse a islas de tamaño muy pequeño formadas por erosión y separación de cuerpos insulares mayores o por acumulación de sedimentos en aguas poco profundas. Fuente: Normalización de la terminología para ser empleada en el Catálogo del Territorio In-

- sular Mexicano (Subgrupo del Catálogo de Islas Mexicanas) 2003-2013.
- Jalisco.** Entidad federativa de los Estados Unidos Mexicanos. Fuente: INEGI. Marco Geoestadístico 2010.
- Lago.** Depósito natural de agua, más o menos extenso y profundo alojado en una depresión de la superficie terrestre, sin comunicación directa con el mar. Cuando posee agua salada se denomina mar interior. Es perenne pero hay algunos que llegan a desaparecer durante la estación seca; sus orillas están bien definidas y su nivel varía de acuerdo a su fuente hídrica. Sus aguas pueden ser dulces o saladas, según las condiciones climáticas y la calidad del terreno de la zona en que se enclava. Fuente: INEGI. Catálogo de términos genéricos de la base de datos geográficos (BDG-SINIEG), INEGI 1996.
- Laguna.** Cuerpo de agua interior de poca profundidad, con un eje longitudinal paralelo a la costa. Tiene comunicación con el mar a través de una boca o de un canal y está limitado por algún tipo de barrera física o hidrodinámica. En su porción más interna pueden existir desembocaduras de ríos; presenta canales de marea y patrones de sedimentación. Debido a la interacción de agua dulce y salada es, generalmente, de ambiente salobre con un gradiente salino que disminuye desde la comunicación con el mar hasta las desembocaduras de los ríos. Fuente: INEGI. Catálogo de términos genéricos de la base de datos geográficos (BDG-SINIEG), INEGI 1996.
- Línea de costa.** La intersección entre la superficie del agua y la tierra. En zonas donde no existe influencia notable por las fluctuaciones de la marea, la línea de costa está definida por el nivel medio del mar. En zonas con influencia de la marea, la línea de costa está definida por el nivel medio de las mareas altas. Fuente: INEGI. Glosario de Términos Marinos y Litorales.
- Litoral.** Zona costera que se extiende mar afuera, desde el lugar donde se manifiesta la influencia del oleaje en el fondo marino hasta donde aparece un rasgo fisiográfico como un acantilado o duna, o hasta donde hay vegetación terrestre establecida. Fuente: INEGI. Glosario de Términos Marinos y Litorales.
- Mar.** Masa de agua salada generalmente de menor profundidad que el océano y con comunicación estrecha con las aguas y mares adyacentes, cuyas orillas bañan costas del mismo continente. Se diferencia del océano por su régimen hidrológico, así como por su fauna y sus sedimentos. Fuente: INEGI. Catálogo de términos genéricos de la base de datos geográficos (BDG-SINIEG), 1996.
- Mar Caribe.** Región marítima del océano Atlántico ubicada en el extremo sureste del territorio nacional, colinda con la costa oriental de la península de Yucatán. Fuente: INEGI. Documento inédito: Mares de México. Propuesta de delimitación.
- Michoacán.** Entidad federativa de los Estados Unidos Mexicanos. Fuente: INEGI. Marco Geoestadístico 2010.
- Millas náuticas.** La milla náutica también llamada milla marítima, se introdujo en la náutica hace siglos, y fue adoptada, con muy ligeras variaciones, por todos los países occidentales. Todavía es utilizada por todos los navegantes del mundo, incluso por aquellos que están acostumbrados al sistema métrico. Es igualmente usada para la navegación aérea. La Conferencia Hidrográfica Extraordinaria Internacional de Mónaco adoptó en 1929 una milla náutica de exactamente 1852 metros. Fuente: Red de ordenadores.
- Nayarit.** Entidad federativa de los Estados Unidos Mexicanos. Fuente: INEGI. Marco Geoestadístico 2010.
- Oaxaca.** Entidad federativa de los Estados Unidos Mexicanos. Fuente: INEGI. Marco Geoestadístico 2010.
- Océano.** Vasto cuerpo de agua salada intercomunicante que ocupa las grandes depresiones de la tierra y que circunda las tierras emergidas, dividido por estas últimas en varias porciones extensas que ocupan en total el 71% de la superficie terrestre. Fuente: INEGI. Catálogo de términos genéricos de la base de datos geográficos (BDG-SINIEG), 1996.
- Océano Atlántico.** Masa de agua, la segunda más grande del mundo, ocupa el 20% de la superficie de la Tierra. Separa América al oeste, de Europa y África al este. Se extiende desde el océano Glacial Ártico, en el norte, hasta el océano Antártico, en el sur. Es el océano más joven del planeta, formado hace 200 millones de años por la división del supercontinente Pangea. Fuente: Organización Hidrográfica Internacional "Límites de Océanos y Mares", tercera edición, 1953.
- Océano Pacífico.** Masa de agua más grande del mundo, ocupa la tercera parte de la superficie de la Tierra. Se extiende desde el mar de Bering y el Ártico por el norte, hasta los márgenes congelados de la Antártida por el sur. Al oeste colinda con los mares de Filipinas, de Japón, de Tasmania, de Salomón y Bismark, y con el archipiélago de las Indias Orientales, mientras que al este colinda con el continente Americano. Fuentes: INEGI. Documento inédito: Mares de México. Propuesta de delimitación. Organización Hidrográfica Internacional "Límites de Océanos y Mares", tercera edición, 1953.
- Playa.** La playa es una acumulación de material no consolidado (gravas, arenas, limos, arcillas o sus mezclas), cuya pendiente y anchura en el espacio es muy variable. Se ubica entre límites controlados principalmente por el oleaje, las corrientes, las mareas y los vientos. Se puede dividir en: a) infraplaya, que es la zona cubierta por agua, b) mesoplaya, localizada entre la infraplaya y la supraplaya, y c) supraplaya que es la porción seca de la playa. Fuente: modificado de Carranza-Edwards y Caso-Chávez, 1994.
- Presas.** Cuerpo de agua retenido en forma artificial por un muro construido para contener y controlar las aguas de una corriente superficial. Fuente: INEGI. Diccionario de Datos Vectorial. Conjunto de Datos Topográficos.
- Punta.** Extensión de tierra firme que penetra en el mar (o lago), generalmente de poca altura y de menor extensión, que un cabo. Fuente:

- INEGI. Catálogo de términos genéricos de la base de datos geográficos (BDG-SINIEG), 1996.
- Quintana Roo. Entidad federativa de los Estados Unidos Mexicanos. Fuente: INEGI. Marco Geoestadístico 2010.
- Río. Corriente de agua continua y más o menos caudalosa que escurre por un valle en el cual labra su cauce; se caracteriza por las grandes distancias que recorre (desde unos cuantos hasta miles de kilómetros). Por el carácter de la corriente se reconocen ríos permanentes y temporales; presentan cabecera y desembocadura, está última puede localizarse en una cuenca lacustre o marina, en otro río, o en una zona árida donde con frecuencia termina como río ciego. Fuente: INEGI. Catálogo de términos genéricos de la base de datos geográficos (BDG-SINIEG), 1996.
- Roca. Término geográfico usado en el nombre común, el cual suele aplicarse a islas relativamente pequeñas formadas por materiales consolidados, de estructura masiva y superficie generalmente escarpada, pudiendo o no tener cubierta vegetal. Fuente: Normalización de la terminología para ser empleada en el Catálogo del Territorio Insular Mexicano (Subgrupo del Catálogo de Islas Mexicanas) 2003-2013.
- Salina. Se refiere a una superficie plana de tierra firme, privada de vegetación, característica de regiones desérticas, donde se acumula agua procedente de las lluvias, o bien del mar, y ante una rápida evaporación se precipitan sedimentos de sales solubles. Fuente: INEGI. Catálogo de términos genéricos de la base de datos geográficos (BDG-SINIEG), 1996.
- SEGOB. Secretaría de Gobernación. Pertenece a la Administración Pública Federal.
- SEMAR. Secretaría de Marina. Pertenece a la Administración Pública Federal.
- SAGARPA. Secretaría de Agricultura, Ganadería, Desarrollo Rural, Pesca y Alimentación. Pertenece a la Administración Pública Federal.
- Sinaloa. Entidad federativa de los Estados Unidos Mexicanos. Fuente: INEGI. Marco Geoestadístico 2010.
- Sonora. Entidad federativa de los Estados Unidos Mexicanos. Fuente: INEGI. Marco Geoestadístico 2010.
- Tabasco. Entidad federativa de los Estados Unidos Mexicanos. Fuente: INEGI. Marco Geoestadístico 2010.
- Tamaulipas. Entidad federativa de los Estados Unidos Mexicanos. Fuente: INEGI. Marco Geoestadístico 2010.
- Término específico. Palabra para asignar un nombre propio a un término genérico. Asigna un nombre propio a un término genérico (por ejemplo: Cozumel, Tehuantepec, Popocatépetl, Xochimilco, Aguascalientes, Tres Marías, Ojo de Liebre, Guerrero Negro, entre otros). Fuente: INEGI. Catálogo de términos genéricos de la base de datos geográficos (BDG-SINIEG), 1996.
- Territorio. Porción de la superficie terrestre perteneciente a una nación, región, provincia, etc. Fuente: Red de ordenadores.
- Territorio insular. Término genérico utilizado para denominar a todos los elementos insulares que son parte del territorio nacional: islas, arrecifes y cayos. Fuentes: Artículo 42 de la Constitución. INEGI. Catálogo de términos genéricos de la base de datos geográficos (BDG-SINIEG), 1996.
- Usuario. Persona física o moral diferente al solicitante que haga uso del Servicio Público de Información.
- Veracruz. Entidad federativa de los Estados Unidos Mexicanos. Fuente: INEGI. Marco Geoestadístico 2010.
- Yucatán. Entidad federativa de los Estados Unidos Mexicanos. Fuente: INEGI. Marco Geoestadístico 2010.
- Zona continental. Extensión de tierra que comprende la superficie sólida del continente. Abarca toda la superficie de tierra firme hasta la línea de costa, definida por el nivel medio del mar. Fuente: Normalización de la terminología para ser empleada en el Catálogo del Territorio Insular Mexicano (Subgrupo del Catálogo de Islas Mexicanas) 2003-2013.
- Zona costera. Zona definida a partir de la línea de costa, tomando en cuenta la relación entre unidades político administrativas (municipios costeros) con el mar y la fisiografía de las vertientes continentales. Incluye elementos insulares dentro de lagunas costeras, esteros y otros cuerpos de agua que se comunican permanente o intermitentemente, directa o indirectamente con el mar. Fuente: Normalización de la terminología para ser empleada en el Catálogo del Territorio Insular Mexicano (Subgrupo del Catálogo de Islas Mexicanas) 2003-2013.
- Zona Económica Exclusiva (ZEE). Zona marítima situada más allá del Mar Territorial y adyacente a él, con una extensión de hasta 200 Millas marinas contadas desde las líneas de base a partir de las cuales se mide la anchura del Mar Territorial de conformidad con el artículo 57 de la Convención de las Naciones Unidas sobre el Derecho del Mar (CONVEMAR). Fuente: INEGI. Norma Técnica. NTG-006 Nombres Geográficos del Relieve Submarino de México.
- Zona litoral. Franja marítimo-terrestre de ancho variable, donde se produce la interacción de la tierra, el mar y la atmósfera, mediante procesos naturales. Abarca la zona costera y el área comprendida desde la línea de costa, definida por el nivel medio del mar, hasta donde termina la plataforma continental. Fuente: Normalización de la terminología para ser empleada en el Catálogo del Territorio Insular Mexicano (Subgrupo del Catálogo de Islas Mexicanas) 2003-2013.
- Zona marina. Zona que va desde donde termina la plataforma continental y comienza el talud continental, mar adentro hasta el límite de la Zona Económica Exclusiva. Fuente: Normalización de la terminología para ser empleada en el Catálogo del Territorio Insular Mexicano (Subgrupo del Catálogo de Islas Mexicanas) 2003-2013.
- Zona marina costera. Franja marítimo-terrestre de ancho variable, donde se produce la interacción de la tierra y el mar. Abarca desde la línea de costa, definida por el nivel medio del mar, hasta donde

termina la plataforma continental. Es equivalente a la plataforma continental hasta los 200 metros de profundidad. Fuente: Normalización de la terminología para ser empleada en el Catálogo del Territorio Insular Mexicano (Subgrupo del Catálogo de Islas Mexicanas) 2003-2013.

**Zona oceánica.** Área marina que va desde el borde de la plataforma continental (donde comienza el talud continental) hasta los límites mar adentro de la Zona Económica Exclusiva, definida por las 200 millas náuticas, límites de la plataforma continental ampliada y tratados internacionales. Fuente: Normalización de la terminología

para ser empleada en el Catálogo del Territorio Insular Mexicano (Subgrupo del Catálogo de Islas Mexicanas) 2003-2013.

**Zona Nerítica.** Porción de mar de poca profundidad cercana a la costa que no tiene contacto directo o permanente con el litoral. Comprende a la columna de agua y al fondo marino a partir de los 10 metros de profundidad hasta una distancia de la costa determinada por la cota de 200 metros bajo nivel del mar. Es un área de alta productividad y diversidad biológica. En términos generales la extensión de la zona nerítica se corresponde con la plataforma continental hasta el borde de la misma.





# Galería fotográfica

## GOLFO DE MÉXICO



Cayo Pérez, municipio Progreso, frente a Yucatán. Foto: INEGI.

## GOLFO DE MÉXICO



Cayo Desertora, Arrecife Alacranes, municipio Progreso, frente a Yucatán. Foto: INEGI.

## MAR CARIBE



Cayo Lobos, Banco Chinchorro, municipio Othón P. Blanco, frente a Quintana Roo. Foto: Miguel Ángel Olvera Silva.

## MAR CARIBE



Cayo Norte, Banco Chinchorro, municipio Othón P. Blanco, frente a Quintana Roo. Foto: Miguel Ángel Olvera Silva.

## MAR CARIBE



Cayo Ascención, Bahía de la Ascensión, municipio Felipe Carrillo Puerto, frente a Quintana Roo. Foto: Miguel Ángel Olvera Silva.

## MAR CARIBE



Arrecife de roca Beckel, municipio Isla Mujeres, frente a Quintana Roo. Foto: Miguel Ángel Olvera Silva.

## GOLFO DE MÉXICO



Cayo del arrecife Pájaros, municipio Progreso, frente a Yucatán. Foto: INEGI.

## GOLFO DE CALIFORNIA



Isla Las Ánimas, municipio La Paz, frente a Baja California Sur. Foto: Sandra Alicia Mora Corro.

## GOLFO DE CALIFORNIA



Roca Calavera, municipio Ensenada, frente a Baja California. Foto: Sandra Alicia Mora Corro.

## GOLFO DE CALIFORNIA



Isla Cerraja, municipio Ensenada, frente a Baja California. Foto: Sandra Alicia Mora Corro.

## GOLFO DE CALIFORNIA



Isla La Ventana, municipio Ensenada, frente a Baja California. Foto: Sandra Alicia Mora Corro.

## GOLFO DE CALIFORNIA



Isla Rasa, municipio Ensenada, frente a Baja California. Foto: Carlos Godínez Reyes.

## GOLFO DE CALIFORNIA



Islote Bernabé, municipio Ensenada, frente a Baja California. Foto: Sandra Alicia Mora Corro.

## GOLFO DE CALIFORNIA



Isla Isabel, municipio Santiago Ixcuintla, frente a Nayarit. Foto: Karina Santos del Prado Gasca.

## GOLFO DE CALIFORNIA



Isla Cabeza de Caballo, municipio Ensenada, frente a Baja California. Foto: Carlos Godínez Reyes.



## OCÉANO PACÍFICO NORTE



Isla Coronado, municipio Tijuana, frente a Baja California. Foto: Víctor Arturo Minjares Rivera

## OCÉANO PACÍFICO NORTE



Isla Roca La Soledad, municipio Ensenada, frente a Baja California. Foto: Amanda Leticia Urbieto Uvilla.

## OCÉANO PACÍFICO NORTE



Isla Cedros, municipio Ensenada, frente a Baja California. Foto: Amanda Leticia Urbietta Uvilla.

## OCÉANO PACÍFICO NORTE



Isla Santa Margarita, municipio Comondú, frente a Baja California Sur. Foto: Amanda Leticia Urbietta Uvilla.

## OCÉANO PACÍFICO NORTE



Isla Guadalupe, municipio Ensenada, frente a Baja California. Foto: Karina Santos del Prado Gasca.

## OCÉANO PACÍFICO SUR



Isla Roca sin nombre, municipio Manzanillo, frente a Colima. Foto: Amanda Leticia Urbietta Uvilla.

## OCÉANO PACÍFICO SUR



Isla San Benedicto, municipio Manzanillo, frente a Colima. Foto: Grupo de Ecología y Conservación de Islas, A.C.

## OCÉANO PACÍFICO SUR



Isla Roca sin nombre, municipio La Huerta, frente a Jalisco. Foto: Amanda Leticia Urbietta Uvilla.

## GOLFO DE TEHUANTEPEC



Isla Roca sin nombre, municipio Santa María Huatulco, frente a Oaxaca. Foto: Amanda Leticia Urbieta Uvilla.



# Bibliografía

- Acevedo y de la Llata, C. 1962. *Memorias de la madre Conchita*. Segunda edición. Libro Mex, México, 316 pp.
- Aguayo, J. y R. Trápaga. 2001. *Geodinámica de México y minerales del mar*. Colección La ciencia para todos 2. Fondo de Cultura Económica, segunda edición, México, 105 pp.
- Aguirre, R. 2002. *Los mares de México a través de la percepción remota*. Instituto de Geografía, UNAM, México, 95 pp.
- Aguirre-Muñoz, A., J. E. Bezaury-Creel, H. de la Cueva, I. J. March-Mifsut, E. Peters-Recagno, S. Rojas-González y K. Santos-del-Prado Gasca (compiladores). 2010. *Islas de México, un recurso estratégico*. Instituto Nacional de Ecología (INE), The Nature Conservancy (TNC), Grupo de Ecología y Conservación de Islas, A.C. (GECI), Centro de Investigación Científica y de Educación Superior de Ensenada (CICESE). México, 48 pp.
- Barrón, M. C. 1992. *La presencia novohispana en el Pacífico insular. Segundas jornadas internacionales*. Universidad Iberoamericana, México, 162 pp.
- Bauzon, L. E. 1979. Deficit government: Mexico and the Philippine situation, 1606-1804. Tesis, Duke University. University Microfilms International, Ann Arbor, Mich., EUA, 287 pp.
- Bernal, R. 1965. *México en Filipinas: Estudio de una transculturación*. UNAM, Cuadernos, Serie Histórica, 11. México, 142 pp.
- Buró Hidrográfico Internacional. 2008. Normalización de las formas del relieve submarine. *Publicación Batimétrica* 6, cuarta edición, versión inglés/español, Mónaco.
- Case, T. J., M. L. Cody. 1983. *Island biogeography of the sea of Cortez*. University of California Press, Berkeley, California, EUA. 508 pp.
- Case, T. J., M. L. Cody y E. Ezcurra (eds.). 2002. *A new island biogeography in the sea of Cortés*. Oxford University Press. EUA. 669 pp.
- Cifuentes, J y P. Torres. 1983. *Recursos marinos 2*. Asociación Nacional de Universidades e Institutos de Enseñanza Superior, Facultad de Ciencias, UNAM, México, 76 pp.
- Comisión Nacional de Áreas Naturales Protegidas. 2000. *Programa de Manejo Área de Protección de Flora y Fauna Islas del Golfo de California*. CONANP, México, 262 pp.
- . 2007. *Programa de conservación y manejo Reserva de la Biosfera Islas Mariás*, México. México, D.F. 216 pp.
- Comisión Nacional para el Conocimiento y Uso de la Biodiversidad (CONABIO). 2005. *Islas de México*. Compilación cartográfica escala 1:250,000. CONABIO, México.
- CONABIO, CONANP, TNC, Pronatura. 2007. Análisis de vacíos y omisiones en conservación de la biodiversidad marina de México: océanos, costas e islas. Comisión Nacional para el Conocimiento y Uso de la Biodiversidad, Comisión Nacional de Áreas Naturales Protegidas, The Nature Conservancy Programa México, Pronatura A.C. México, D.F. 129 pp.
- Comité Asesor Nacional sobre el Territorio Insular Mexicano. 2012. *Estrategia Nacional para la Conservación y el Desarrollo Sustentable del Territorio Insular Mexicano*. Secretaría de Medio Ambiente y Recursos Naturales, Instituto Nacional de Ecología, Comisión Nacional de Áreas Naturales Protegidas, Secretaría de Gobernación, Secretaría de Marina-Armada de México, Grupo de Ecología y Conservación de Islas, A.C. México, D. F. y Ensenada, B.C. 125 pp.
- Comité del Año de Amistad Filipino-Mexicana. 1965. *Filipinas y México: colección de discursos y conferencias pronunciadas en ocasión de la celebración del año de amistad México-Filipina en el cuarto centenario de la llegada de la expedición mexicana en Filipinas*. Comité del año de amistad Filipino-Mexicana, Manila, Filipinas. 126 pp.
- Conferencia de las Naciones Unidas sobre el Derecho del Mar. 1982. *Convención de las Naciones Unidas sobre el Derecho del Mar*. Montego Bay, Jamaica, 10 de diciembre de 1982, United Nations Treaty Series, vol. 1833, p. 3.
- Congreso Constituyente. 1917. *Constitución Política de los Estados Unidos Mexicanos. Diario Oficial de la Federación*, 5 de febrero de 1917, última reforma: 30 de noviembre del 2012.
- Congreso de los Estados Unidos Mexicanos. 1986. *Ley Federal del Mar. Diario Oficial de la Federación*, 8 de enero de 1986.
- Congreso General de los Estados Unidos Mexicanos. 2004. *Ley General de Bienes Nacionales. Diario Oficial de la Federación*, 20 de mayo de 2004, última reforma: 16 de enero del 2012.
- De la Lanza, E. G. 2001. *Distribución de las mareas en los mares de México*. Instituto de Geografía, UNAM, México, 149 pp.
- . 2004. Gran escenario de la zona costera y oceánica de México. *Ciencias*, 76: 4-13.

- Congreso de los Estados Unidos Mexicanos. 1980. Ley de Información Estadística y Geográfica. *Diario Oficial de la Federación*, 30 de diciembre de 1980, última reforma publicada en el D.O.F.: 12-12-1983, Ley Abrogada a partir del 15 de julio de 2008 por decreto, D.O.F.: 16-04-2008.
- . 2009. Acuerdo mediante el cual se actualiza el Registro Nacional de Información Geográfica respecto al cambio del nombre geográfico de la Isla Cerralvo por el de Isla Jacques Cousteau. *Diario Oficial de la Federación*, 17 de noviembre de 2009.
- Dopazo Durán, R. 2005. *El galeón de Manila: los objetos que llegaron de oriente*. Editorial Castillo. Serie La Otra escalera. La Máquina del tiempo. México, 47 pp.
- Felger, R. S. y C. H. Lowe. 1976. *The island and coastal vegetation and flora of the northern part of the Gulf of California*. Natural History Museum of Los Angeles County. Contributions in science, no. 285. Los Angeles, EUA, 59 pp.
- Fernández del Villar, M. A. 2001. *The Sea of Cortez*. Grupo Vitro. Monterrey, México, 172 pp. con ilustraciones y mapas.
- Flores Campaña, L. M., M. A. Ortiz Arellano, E. Crawford Payán (eds.). 1999. Primer Taller Islas del Golfo de California. SEMARNAT, Universidad Autónoma de Sinaloa, Gobierno del Estado de Sinaloa, Área de Protección de Flora y Fauna Islas del Golfo de California, Asociación de Hoteles y Empresas Turísticas de Mazatlán, CEMAZ. Mazatlán, Sinaloa, México, del 24 al 26 de junio de 1999, 83 pp.
- García de los Arcos, M. F. 1996. *Forzados y reclutas: los criollos novohispanos en Asia, 1756-1808*. Colección Historia. Potrerillos. México, 338 pp.
- H. Ayuntamiento de Cozumel. 2008. *Protegiendo la herencia natural de Cozumel: Plan de acción para el manejo compartido de un destino de cruceros*. Dirección de Turismo Municipal, Conservation International, National Fish and Wildlife Foundation. Cozumel, Q. Roo, México. 1 v. (pág. varia): con ilustraciones.
- Hart, J. L. 2003. Columbus, Shakespeare, and the interpretation of the New World. Palgrave Macmillan, New York, EUA, XIV, 231 pp.
- Hasler, J. A. 2005. *El lenguaje silbado y otros estudios de idiomas*. Universidad del Valle, Programa Editorial. Colección Artes y humanidades. Cali, Colombia. 444 pp.
- Hernández, S. 2007. *El Territorio Insular Mexicano*. Guadalajara, Jalisco, México, 73 pp.
- International Court of Justice. 2007. Case: Territorial and Maritime Dispute between Nicaragua and Honduras in the Caribbean Sea (Nicaragua v. Honduras), Judgment, I.C.J. Reports 2007, p. 659.
- Instituto Nacional de Estadística y Geografía. 2009. Acuerdo mediante el cual se actualiza el Registro Nacional de Información Geográfica respecto al cambio del nombre geográfico de la Isla Cerralvo por el de Isla Jacques Cousteau. *Diario Oficial de la Federación*, 17 de noviembre de 2009.
- Jordan, D.E. 1993. *Atlas de los arrecifes coralinos del Caribe mexicano. El sistema continental. Parte I*. Instituto de Ciencias del Mar y Limnología, UNAM. México, 110 pp.
- López-Forment C. W., I. E. Lira, y C. Mudespacher. 1996. *Mamíferos: su biodiversidad en las islas mexicanas*. AGT Editor, México, 182 pp.
- Medina, G. M. 1978. *Memoria de la expedición científica a las islas Revillagigedo, abril de 1954*. Segunda edición, Universidad de Guadalajara. Guadalajara, Jalisco, México, 333 pp.
- Moller, H. 1988. *Archipiélago Revillagigedo: la última frontera*. Casa de bolsa Inverlat, México, 127 pp.
- Muñoz Lumbier, M. 2008. *Las islas mexicanas*. Universidad de California, 1946. Digitalizado por la Secretaría de Educación Pública, 30 de junio de 2008. México, 117 pp.
- Ortega Rubio, A. y A. Castellanos Vera (eds.). 1994. *La Isla Socorro, reserva de la biosfera Archipiélago de Revillagigedo, México*. Centro de Investigaciones Biológicas del Noroeste y Fondo Mundial para la Naturaleza. CIBNOR, La Paz, México, 359 pp.
- Ortiz-Valdés, L. 1994. El régimen jurídico de las islas mexicanas, importancia y problemática. Tesis para obtener el título de Licenciada en Derecho. Facultad de Derecho, Universidad Nacional Autónoma de México. México, 590 pp.
- Salazar García, M. 2010. *Arrecifes mexicanos: un jardín submarino de vida y color*. Pluralia ediciones e impresiones. CONABIO, México, 63 pp.
- Secretaría de la Defensa Nacional. 1949. *Mares e islas mexicanos del Pacífico: resultado de la Expedición Científico-Militar de la Escuela Superior de Guerra, mayo-junio, 1948*. Escuela Superior de Guerra, Secretaría de la Defensa Nacional. México, 167 pp.
- Secretaría de Gobernación. 1981. *Régimen jurídico e inventario de las islas, cayos y arrecifes del territorio nacional*. México, 91 pp.
- . 1992. IX Reunión del Comité Interinstitucional en materia de Territorio Insular, Conferencia, 52 pp.
- . 1998. *Cartografía histórica de las islas mexicanas*. Segunda edición. Secretaría de Gobernación, México, 309 pp.
- Secretaría de Gobernación e Instituto de Biología, UNAM. 1988. *Islas del Golfo de California*. L. Bourillon Moreno (ed.). México, 292 pp.
- Secretaría de Gobernación e Instituto de Biología, UNAM. 1991. *Islas del Golfo de California*. L. Bourillon Moreno (ed.). Segunda edición. México, 292 pp.
- Secretaría de Gobernación y Secretaría de Marina. 1987. *Islas mexicanas: régimen jurídico y catálogo*. Talleres Gráficos de la Nación. México, 154 pp.
- Secretaría de Marina. 1979. *Régimen jurídico de las islas mexicanas y su catálogo*. México.
- Secretaría de Medio Ambiente, Recursos Naturales y Pesca. 1996. *El muelle de cruceros de Cozumel*. Cuadernos SEMARNAP, México, 63 pp.



- . 2001. Aviso mediante el cual se informa al público en general que la Secretaría de Medio Ambiente y Recursos Naturales ha concluido la elaboración del Programa de Manejo del Área de Protección de Flora y Fauna Islas del Golfo de California, asimismo se da a conocer el Resumen del Programa de Manejo respectivo, el plano de localización y zonificación de dicha área. *Diario Oficial de la Federación*, 17 de abril de 2001.
- . 2007. Aviso por el que se informa al público en general que la Secretaría de Medio Ambiente y Recursos Naturales ha concluido la elaboración del Programa de Manejo del Área Natural Protegida con el carácter de Reserva de la Biosfera Archipiélago de Revillagigedo, ubicada en el Océano Pacífico, establecida mediante Decreto Presidencial publicado el 6 de junio de 1994. *Diario Oficial de la Federación*, 28 de noviembre de 2007.
- . 2012. Decreto que modifica al diverso por el que se declara Área Natural Protegida, con el carácter de Parque Marino Nacional, la zona conocida como Sistema Arrecifal Veracruzano, ubicada frente a las costas de los municipios de Veracruz, Boca del Río y Alvarado del Estado de Veracruz Llave, con una superficie de 52,238-91-50 hectáreas, publicado los días 24 y 25 de agosto de 1992. *Diario Oficial de la Federación*, 29 de noviembre de 2012.
- Secretaría de Pesca. 1982. *Islas de México*. México.
- Secretaría de Programación y Presupuesto. 1981. *Catálogo provisional de islas y arrecifes*. México, 68 pp.
- Yuste López, C. 1984. *El comercio de la Nueva España con Filipinas, 1590-1785*. Colección científica: fuentes, historia económica, 109. Instituto Nacional de Antropología e Historia. México, 98 pp.
- Weinbaum, B. 1999. *Islands of women and Amazons: representations and realities*. University of Texas Press, Austin, Texas, EUA. XXII, 296 pp.
- Wilkinson T., E. Wiken, J. Bezaury Creel, T. Hourigan, T. Agardy, H. Herrmann, L. Janishevski, C. Madden, L. Morgan y M. Padilla. 2009. *Ecorregiones Marinas de América del Norte*. Comisión para la Cooperación Ambiental (CCA). Montreal, Canadá. 200 pp.



# Bibliografía cartográfica

- Carranza-Edwards, A. y M. Caso-Chávez. 1994. Zonificación del perfil de playa. *Geo-UNAM*, 2(2): 26-32.
- Comisión Nacional de Áreas Naturales Protegidas. 2005. Conjuntos de Datos Áreas Naturales Protegidas (155 ANP). CONANP, México.
- Comisión Nacional para el Conocimiento y Uso de la Biodiversidad (CONABIO). 2005. Islas de México. Compilación cartográfica escala 1: 250 000, CONABIO, México.
- . 2007. Análisis de Vacíos y Omisiones en Conservación de la Biodiversidad Marina de México: Océanos, Costas e Islas. CONABIO, México.
- Instituto Nacional de Estadística y Geografía. 1979. *Continuo Nacional de Fisiografía escala 1: 1 000 000*. Aguascalientes, México. Carta impresa-información digital.
- . 1980-1982. Continuo Nacional Geología escala 1:1 00 000. Serie I. Digital, Aguascalientes, México.
- . 1980-1990. Conjuntos de Datos Topográficos escala 1:250 000. Serie II. Digital, Aguascalientes, México.
- . 1986. *Glosario de Términos Marinos y Litorales*. México, 26 pp.
- . 1994. *Atlas del Territorio insular habitado de los Estados Unidos Mexicanos 1990*. Anexo cartográfico, Aguascalientes, México, 146 pp.
- . 1996. Carta Topográfica Escala 1:1 000 000. Serie II. Imagen digital, Aguascalientes, México.
- . 1996. Catálogo de términos genéricos de la base de datos geográficos. BDG-SINIEG. Aguascalientes, México. Disponible en: <http://www.inegi.org.mx/geo/contenidos/nomgeo/ayudaprincipal.aspx>.
- Instituto Nacional de Estadística y Geografía. 1996. *Diccionario de Datos Topográficos Vectorial escala 1:50 000*. Aguascalientes, México.
- . 1996. *Diccionario de Datos Alfanumérico. Conjunto de datos Topográficos escala 1:250 000*. Aguascalientes, México.
- . 1996-1997-1998. Carta Topográfica Escala 1:250 000. Serie II. Imagen digital, Aguascalientes, México.
- . 1997. *Diccionario de Datos Alfanuméricos. Topónimos*. Aguascalientes, México.
- . 2004. Carta Geográfica escala 1:4 000 000. Primera edición. Digital. Aguascalientes, México.
- . 2002. Territorio Insular de los Estados Unidos Mexicanos escala 1:4 000 000. Aguascalientes, México.
- . 2005. Continuo Nacional de Uso del Suelo y Vegetación escala 1:250 000. Serie III. Digital. Aguascalientes, México.
- . 2005. Marco Geoestadístico 2010. Digital, Aguascalientes, México.
- . 2005. Marco Geoestadístico Municipal 2010. Digital. Aguascalientes, México.
- . 1996-2012. Carta Topográfica Escala 1:50 000. Serie II. A Carta impresa y digital. Aguascalientes, México.
- . 1996-2012. Conjuntos de datos Topográficos escala 1:50 000. Digital. Aguascalientes, México.
- Instituto Nacional de Estadística, Geografía e Informática. 1976. *Carta de la Zona Económica Exclusiva (1 289 islas) escala 1: 5 000 000*. México.
- . 1981. *Catálogo provisional de islas y arrecifes*. México, D.F. 69 pp.
- . 1984. *Síntesis Geográfica de Baja California. Apéndices y Anexo Cartográfico*. México, 1 139 pp.
- . 2006. Norma Técnica NTG006-2005 Nombres Geográficos del Relieve Submarino de México, que establece las disposiciones mínimas para la Creación, Recopilación, Normalización, Registro y Uso de los Nombres Geográficos del Relieve Submarino de México, para su incorporación a los Sistemas Nacionales de Estadística y de Información Geográfica (SNEIG) a través del Registro Nacional de Información Geográfica. Aguascalientes, México, 10 pp.
- . 2006. NTG016. Norma Técnica. Modelo de Datos Espaciales que establece las especificaciones mínimas que deben cubrir los datos espaciales. Aguascalientes, México.
- . 2008. Ley del Sistema Nacional de Información Estadística y Geográfica. *Diario Oficial de la Federación* 16 de abril de 2008, México.
- Organización Hidrográfica Internacional. 1953. *Límites de océanos y mares*. Publicación especial n° 28, tercera edición, Monégasque, Monte Carlo, 42 pp.
- Secretaría de Gobernación. 1992. *Cartografía histórica de las Islas Mexicanas*. México, 309 pp. con ilustraciones y mapas.
- Secretaría de Marina. 1977. *Cartografía Islas de México, escala 1: 3 700 000*, México.

