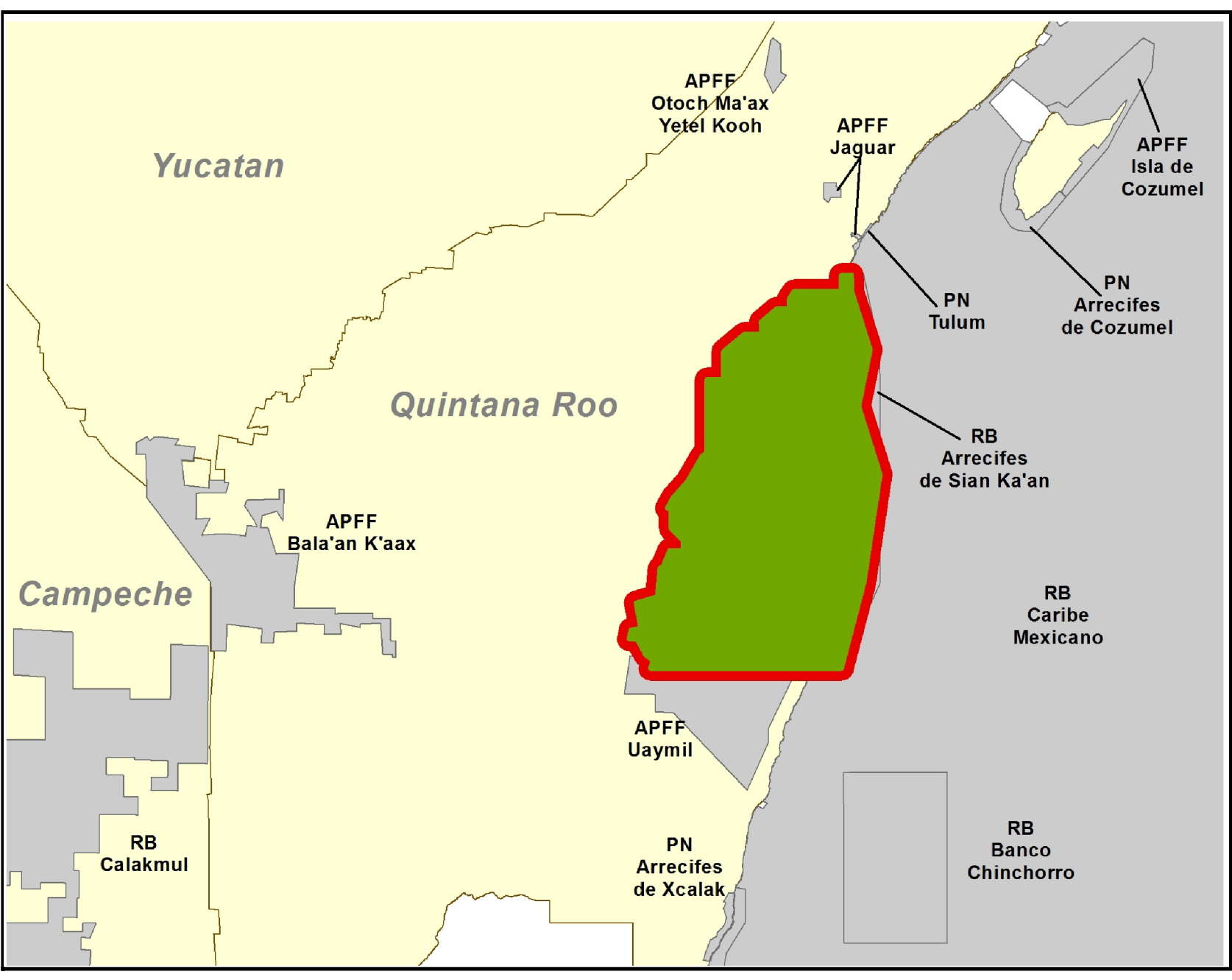


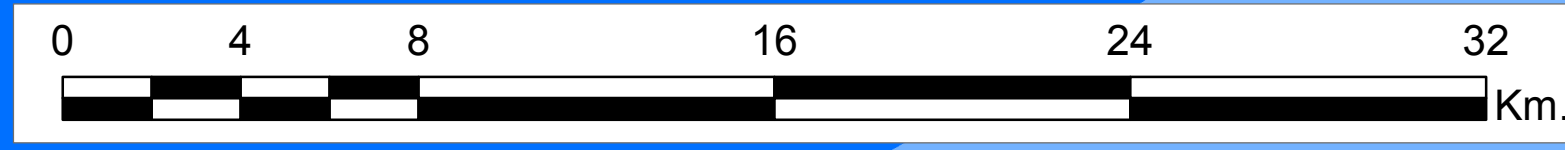
QUINTANA ROO

Macrolocalización y ANP cercanas











Elementos turísticos

-  Sitio arqueológico
-  Pista aérea
-  Faro



Simbología

-  Límite del ANP
-  Oficina Conanp
-  ADVC (con No. de certificado)
-  Localidad
-  Cuerpo de agua
-  Límite municipal
-  Carreteras
-  Caminos

Intervalos Hipsométricos

-  0 - 200
-  200 - 1000
-  1000 - 2000

Fuente: Conjunto de datos vectoriales de la Carta topográfica de la Zona Económica Especializada (ZEE) del INEGI

Reserva de la Biosfera Sian Ka'an

MAPA BASE

México
2022

MEDIO AMBIENTE
SECRETARÍA DE MEDIO AMBIENTE Y RECURSOS NATURALES



CONANP
COMISIÓN NACIONAL DE ÁREAS NATURALES PROTEGIDAS

Comisionado Nacional
Humberto Adán Peña Fuentes

Elaborado por la Subdirección de Geomática
Dirección de Evaluación y Seguimiento

Fuentes

Comisión Nacional de Áreas Naturales Protegidas
Instituto Nacional de Estadística y Geografía

Proyección:
Sistema de Coordenadas Geográficas

Elipsoide GRS80

Datum WGS84

Escala 1:170,000