





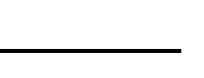






**Simbología**

-  Límite del ANP
-  ADVC (con No. de certificado)
-  Localidad
-  Límite estatal
-  Cuerpo de Agua
-  Límite municipal
-  Carreteras
-  Caminos
-  Corriente perenne
-  Corriente Intermitente
-  Curva de nivel

**Parque Nacional Sacromonte**

**MAPA BASE**

**México**  
2023



Comisionado Nacional  
**Humberto Adán Peña Fuentes**  
Elaborado por la Subdirección de Geomática  
Dirección de Evaluación y Seguimiento

**Fuentes**

Comisión Nacional de Áreas Naturales Protegidas  
Instituto Nacional de Estadística y Geografía  
Proyección:  
Sistema de Coordenadas Geográficas  
Elipsoide GRS80  
Datum WGS84  
Escala 1:3,000