





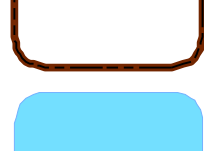





**Simbología**

	Límite del ANP		Límite municipal
	ADVC		Carreteras
	Localidad		Caminos
	Límite estatal		Corriente perenne
	Cuerpo de Agua		Curva de nivel

## Santuario Playa Teopa

MAPA BASE

México  
2023



Comisionado Nacional  
Humberto Adán Peña Fuentes  
Elaborado por la Subdirección de Geomática  
Dirección de Evaluación y Seguimiento

### Fuentes

Comisión Nacional de Áreas Naturales Protegidas  
Instituto Nacional de Estadística y Geografía  
Proyección:  
Sistema de Coordenadas Geográficas  
Elipsoide GRS80  
Datum WGS84  
Escala 1:7 000