

**ESTADO  
DE  
MÉXICO**

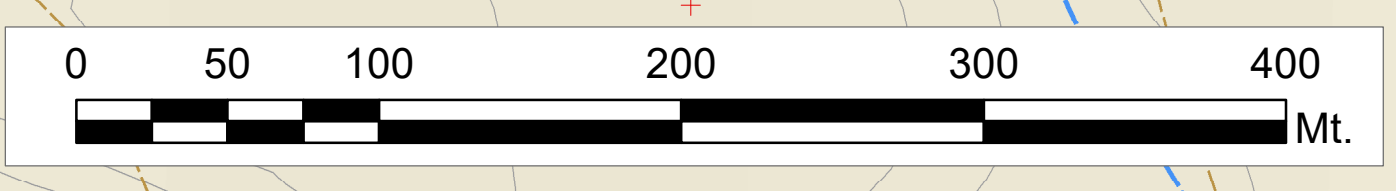
Xocotlán

San  
Sebastián


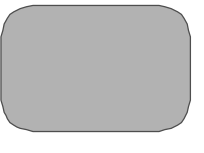
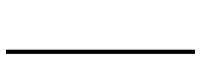




San  
Miguel  
Tlaxpan

San  
Nicolás  
Tlaminca

**Macrolocalización y ANP cercanas**



**Simbología**

-  Límite del ANP
-  Localidad
-  Carretera
-  Camino
-  Calle
-  Corriente intermitente
-  Curva de nivel

**Parque Nacional  
Molino de Flores  
Netzahualcóyotl**

**MAPA BASE**

**México  
2022**

**MEDIO  
AMBIENTE**  
SECRETARÍA DE MEDIO AMBIENTE  
Y RECURSOS NATURALES



Comisionado Nacional  
**Humberto Adán Peña Fuentes**

Elaborado por la Subdirección de Geomática  
Dirección de Evaluación y Seguimiento

**Fuentes**

Comisión Nacional de Áreas Naturales Protegidas  
Instituto Nacional de Estadística y Geografía

Proyección:  
Sistema de Coordenadas Geográficas

Elipsoide GRS80

Datum WGS84

Escala 1:2,500