


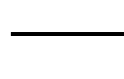








Simbología

	Límite del ANP		Límite municipal
	Localidad		Carreteras
	Cuerpo de agua		Caminos
	Límite estatal		Corriente perenne
			Corriente intermitente
			Curva de nivel

Área de Protección de Flora y Fauna Metzabok

MAPA BASE

México
2022

MEDIO AMBIENTE
SECRETARÍA DE MEDIO AMBIENTE Y RECURSOS NATURALES



Comisionado Nacional
Humberto Adán Peña Fuentes

Elaborado por la Subdirección de Geomática
Dirección de Evaluación y Seguimiento

Fuentes

Comisión Nacional de Áreas Naturales Protegidas
Instituto Nacional de Estadística y Geografía

Proyección:
Sistema de Coordenadas Geográficas

Elipsoide GRS80

Datum WGS84

Escala 1:12,000