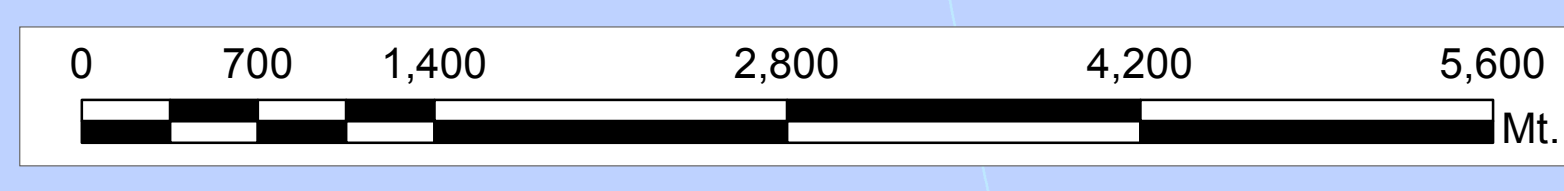
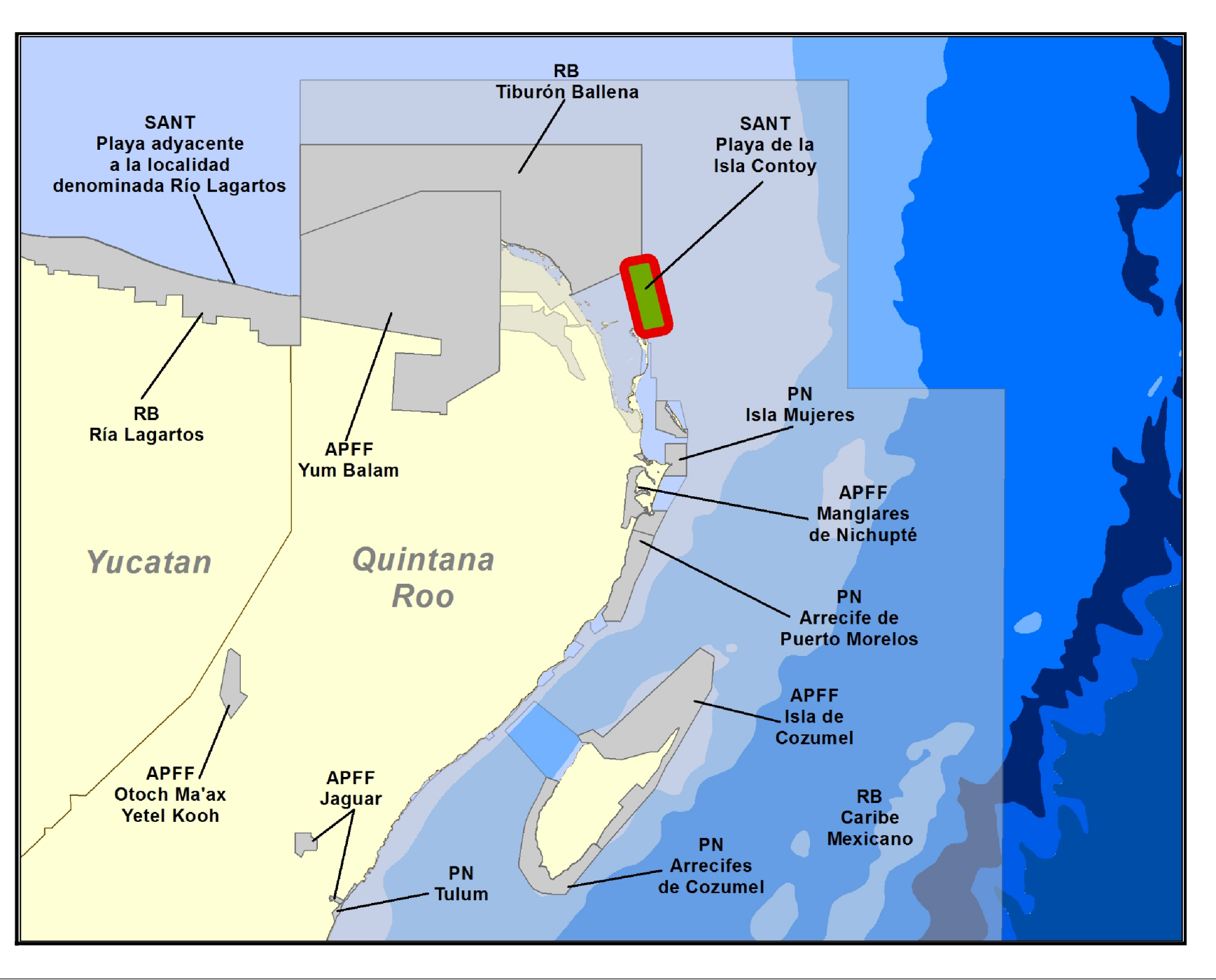


QUINTANA ROO









Cayo Chacmochuk

Isla Blanca

Macrolocalización y ANP cercanas



Simbología

-  Límite del ANP
-  Cuerpo de agua
-  Límite estatal
-  Carreteras
-  Caminos
-  Curva de nivel
- Intervalos Hipsométricos**
-  0 - 200
- Curvas Batimétricas**
-  -100

Fuente: Conjunto de datos vectoriales de la Carta batimétrica de la Zona Económica Exclusiva HOJA CBII-04 del INEGI

**Parque Nacional
Isla
Contoy**

MAPA BASE

**México
2022**



Comisionado Nacional
Humberto Adán Peña Fuentes

Elaborado por la Subdirección de Geomática
Dirección de Evaluación y Seguimiento

Fuentes

Comisión Nacional de Áreas Naturales Protegidas
Instituto Nacional de Estadística y Geografía

Proyección:
Sistema de Coordenadas Geográficas

Elipsoide GRS80

Datum WGS84

Escala 1:30,000