

ESTADO DE MÉXICO

MORELOS

GUERRERO

El Mogote

Michapa

Santa Teresa

La Poza (El Puente)

El Transformador

San José El Potrero

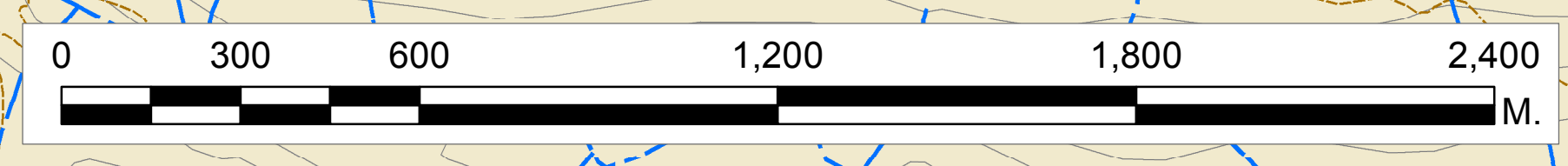
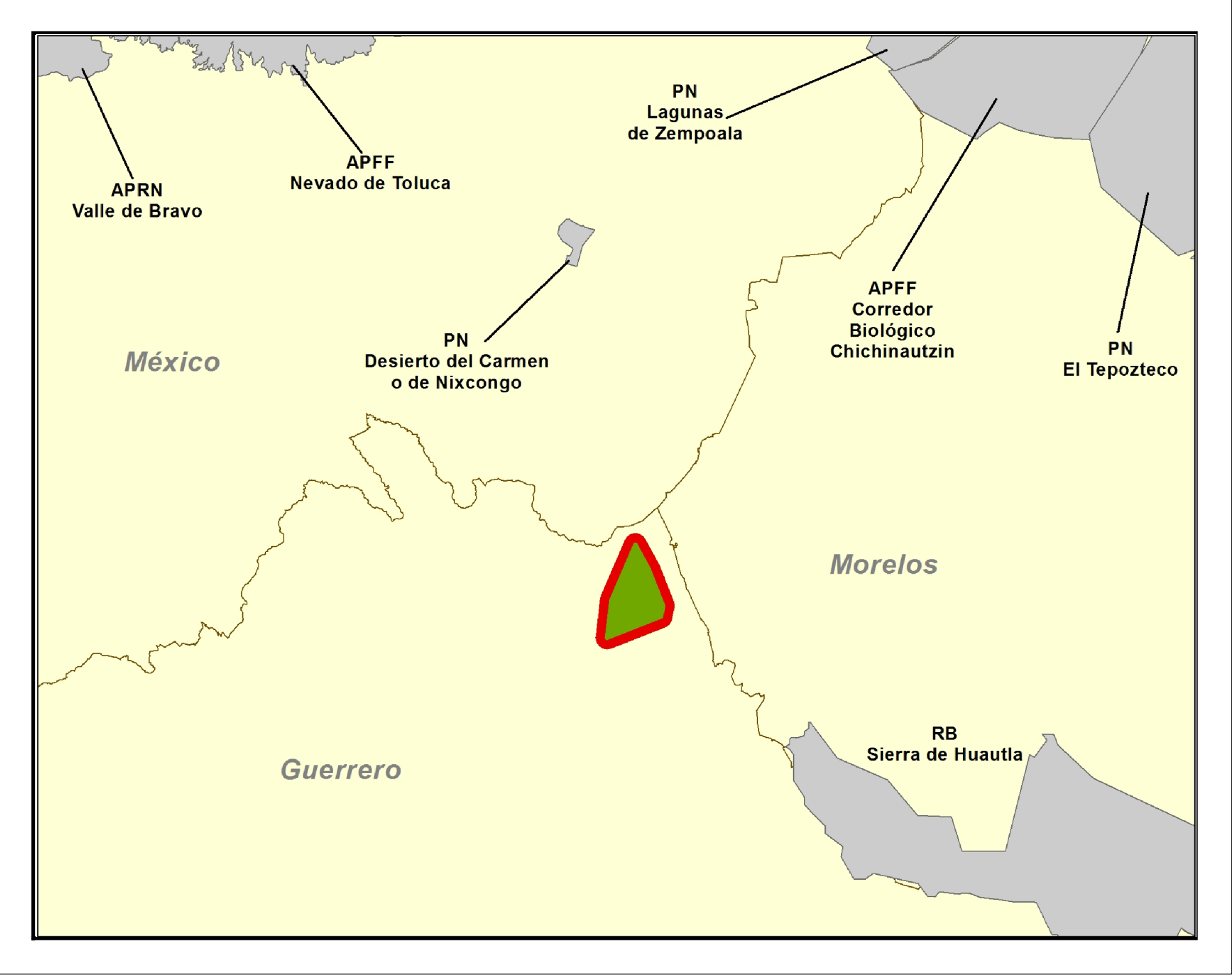
Cacahuamilpa

Crucero de Grutas





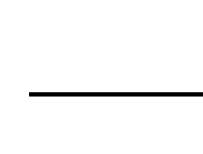




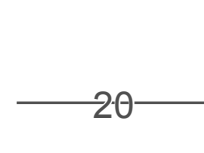
Entrada a la Gruta

Entrada a la Gruta

Macrolocalización y ANP cercanas



Simbología

-  Límite del ANP
-  Cuerpo de Agua
-  Oficina Conanp
-  Límite municipal
-  Localidad
-  Carreteras
-  Límite estatal
-  Caminos
-  Corriente perenne
-  Corriente intermitente
-  Curva de nivel

Parque Nacional Grutas de Cacahuamilpa

MAPA BASE

México
2022

MEDIO AMBIENTE
SECRETARÍA DE MEDIO AMBIENTE Y RECURSOS NATURALES



Comisionado Nacional
Humberto Adán Peña Fuentes

Elaborado por la Subdirección de Geomática
Dirección de Evaluación y Seguimiento

Fuentes

Comisión Nacional de Áreas Naturales Protegidas
Instituto Nacional de Estadística y Geografía

Proyección:
Sistema de Coordenadas Geográficas

Elipsoide GRS80

Datum WGS84

Escala 1:11,000