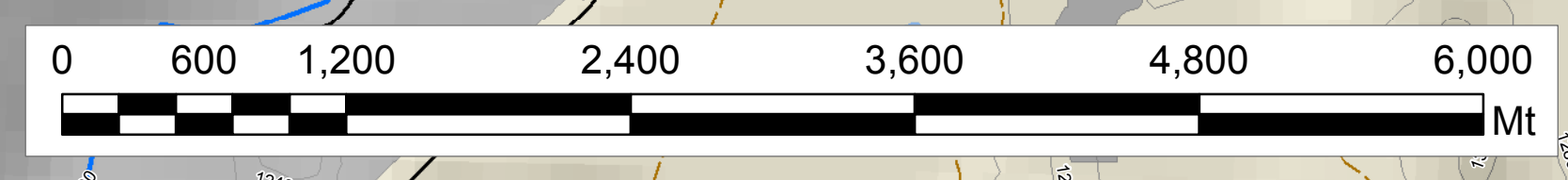
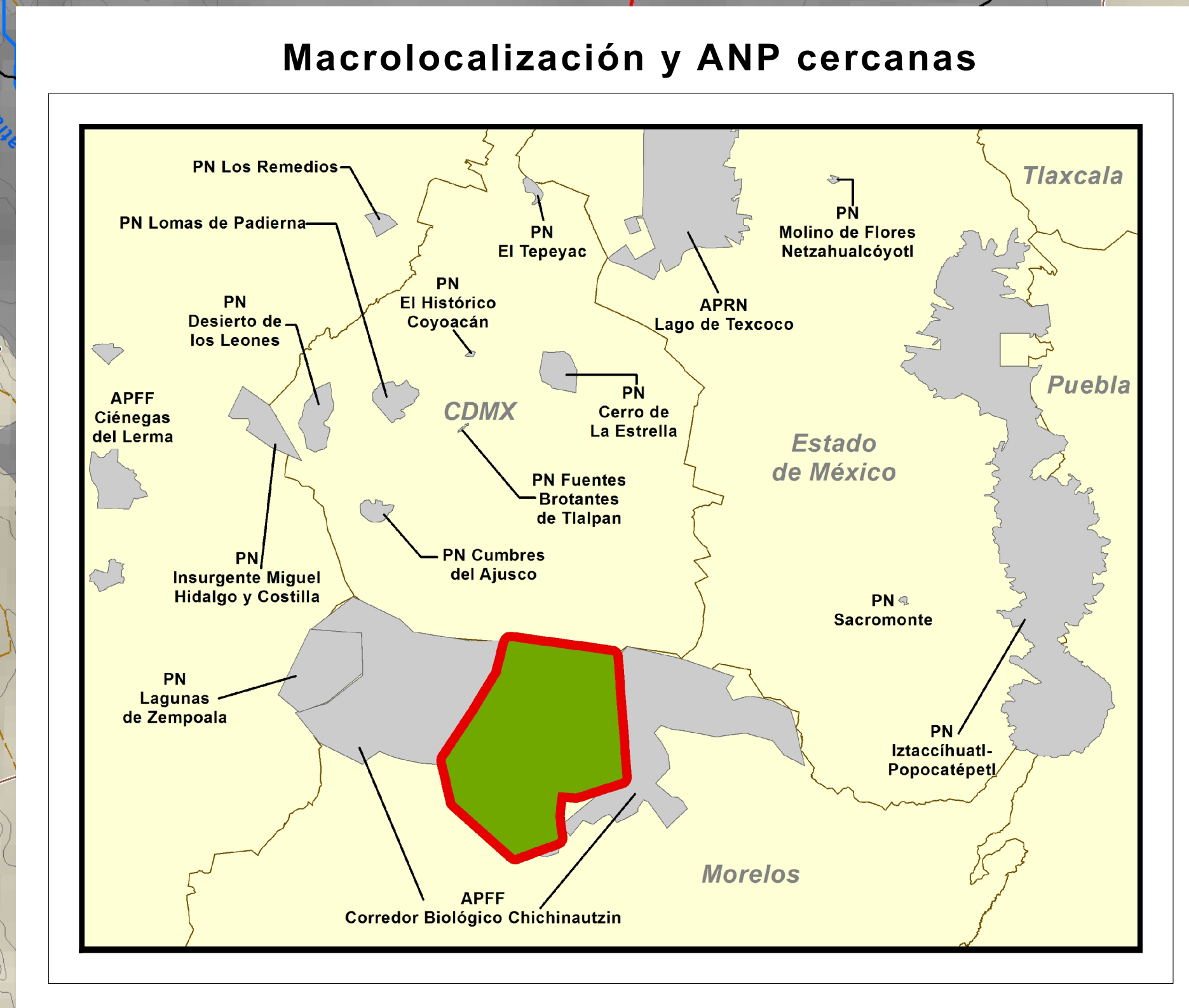











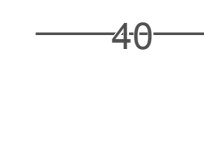
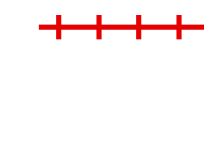



CIUDAD DE MÉXICO

MORELOS



Simbología

-  Límite del ANP
-  Límite estatal
-  Oficina Conanp
-  ADVC
-  Localidad
-  Cuerpo de Agua
-  Límite municipal
-  Carreteras
-  Caminos
-  Corriente perenne
-  Corriente intermitente
-  Curva de nivel
-  Vía férrea
-  Rasgo Arqueológico

Parque Nacional El Tepozteco

MAPA BASE

México 2022



Comisionado Nacional
Humberto Adán Peña Fuentes

Elaborado por la Subdirección de Geomática
Dirección de Evaluación y Seguimiento

Fuentes

Comisión Nacional de Áreas Naturales Protegidas
Instituto Nacional de Estadística y Geografía

Proyección:
Sistema de Coordenadas Geográficas

Elipsoide GRS80
Datum WGS84
Escala 1:30,000