







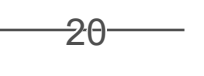


Simbología

-  Límite del ANP
-  Localidad
-  Cuerpo de agua
-  Límite municipal
-  Carreteras
-  Caminos
-  Corriente perenne
-  Corriente intermitente
-  Curva de nivel

Área de Protección de Flora y Fauna Chan-Kin

MAPA BASE

México
2022

MEDIO AMBIENTE
SECRETARÍA DE MEDIO AMBIENTE Y RECURSOS NATURALES



CONANP
COMISIÓN NACIONAL DE ÁREAS NATURALES PROTEGIDAS

Comisionado Nacional
Humberto Adán Peña Fuentes
Elaborado por la Subdirección de Geomática
Dirección de Evaluación y Seguimiento

Fuentes

Comisión Nacional de Áreas Naturales Protegidas
Instituto Nacional de Estadística y Geografía
Proyección:
Sistema de Coordenadas Geográficas
Elipsoide GRS80
Datum WGS84
Escala 1:29,000