



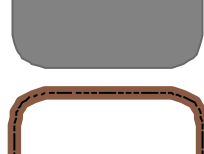

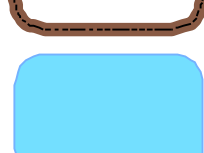





Simbología

	Límite del ANP		Límite municipal
	ADVC		Carreteras
	Localidad		Camino
	Límite estatal		Corriente
	Cuerpo de Agua		Curva de nivel

Parque Nacional Cerro de La Estrella

MAPA BASE

México
2023



Comisionado Nacional
Humberto Adán Peña Fuentes
Elaborado por la Subdirección de Geomática
Dirección de Evaluación y Seguimiento

Fuentes

Comisión Nacional de Áreas Naturales Protegidas
Instituto Nacional de Estadística y Geografía
Proyección:
Sistema de Coordenadas Geográficas
Elipsoide GRS80
Datum WGS84
Escala 1:6,000