







**Simbología**

-  Límite del ANP
-  Localidad
-  Límite estatal
-  Cuerpo de Agua
-  Límite municipal
-  Carreteras
-  Caminos
-  Corriente perenne
-  Corriente Intermitente
-  Curva de nivel

**Área de Protección de Flora y Fauna Bajas de Coyula**

MAPA BASE

México 2023

**MEDIO AMBIENTE**  
SECRETARÍA DE MEDIO AMBIENTE Y RECURSOS NATURALES



Comisionado Nacional  
Humberto Adán Peña Fuentes

Elaborado por la Subdirección de Geomática  
Dirección de Evaluación y Seguimiento

**Fuentes**

Comisión Nacional de Áreas Naturales Protegidas  
Instituto Nacional de Estadística y Geografía

Proyección:  
Sistema de Coordenadas Geográficas

Elipsoide GRS80

Datum WGS84

Escala 1:15,000