

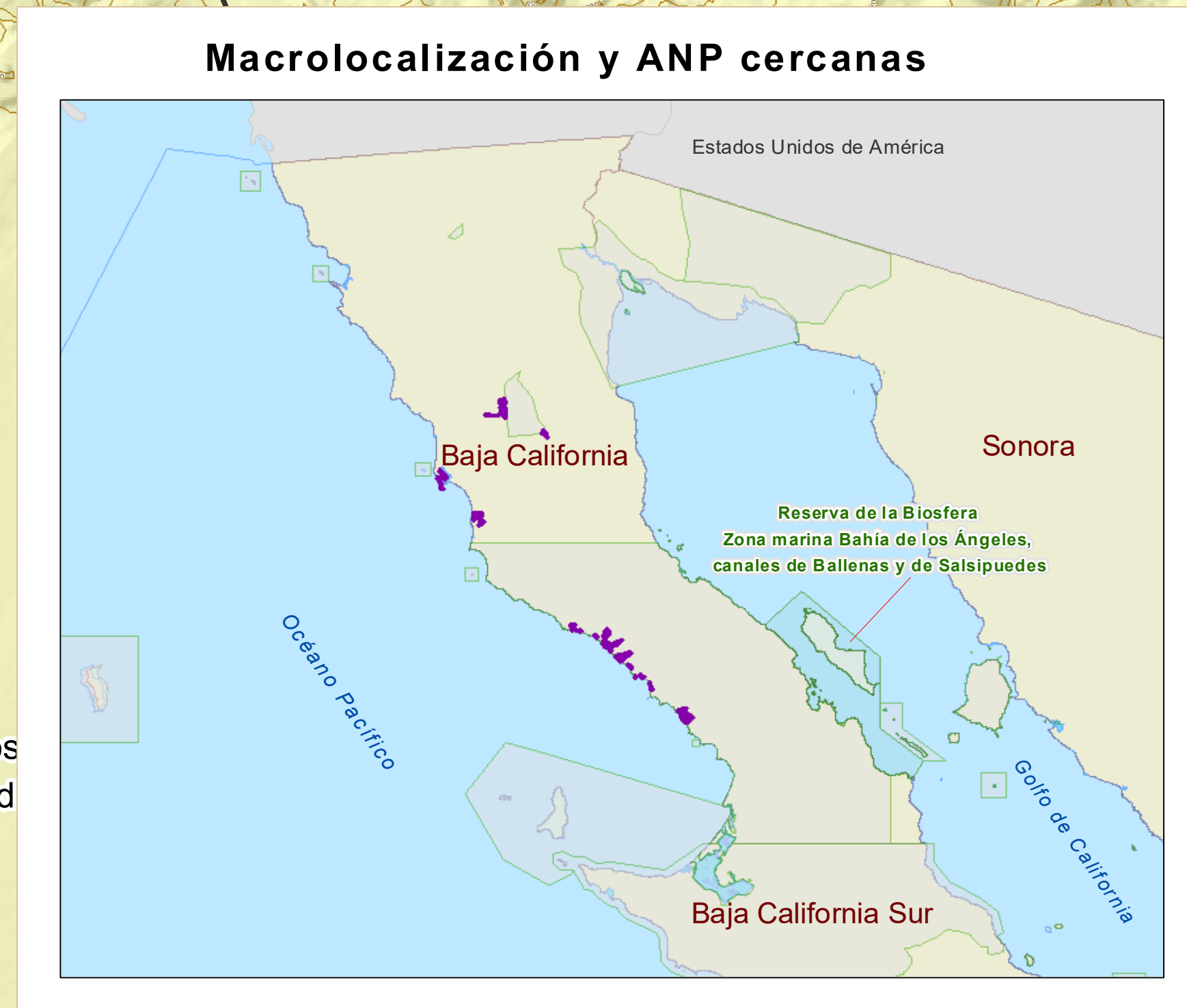
Reserva de la Biosfera Zona marina Bahía de los Ángeles, canales de Ballenas y de Salsipuedes

Golfo de California







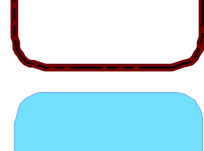




Área de Protección
de Flora y Fauna
Valle de los Cirios

ESTADO
DE
BAJA CALIFORNIA SUR

Parque Nacional
Zona marina del Archipiélago
de San Lorenzo



Simbología

	Límite del ANP		Límite municipal
	ADVC (No.Certificado)		Carreteras
	Localidad		Caminos
	Límite estatal		Corriente
	Cuerpo de Agua		Vía ferrea
			Curva de nivel

Reserva de la Biosfera Zona marina Bahía de los Ángeles, canales de Ballenas y de Salsipuedes

MAPA BASE

México
2023



Comisionado Nacional
Humberto Adán Peña Fuentes
Elaborado por la Subdirección de Geomática
Dirección de Evaluación y Seguimiento

Fuentes

Comisión Nacional de Áreas Naturales Protegidas
Instituto Nacional de Estadística y Geografía
Proyección:
Sistema de Coordenadas Geográficas
Elipsoide GRS80
Datum WGS84
Escala 1: 203,000