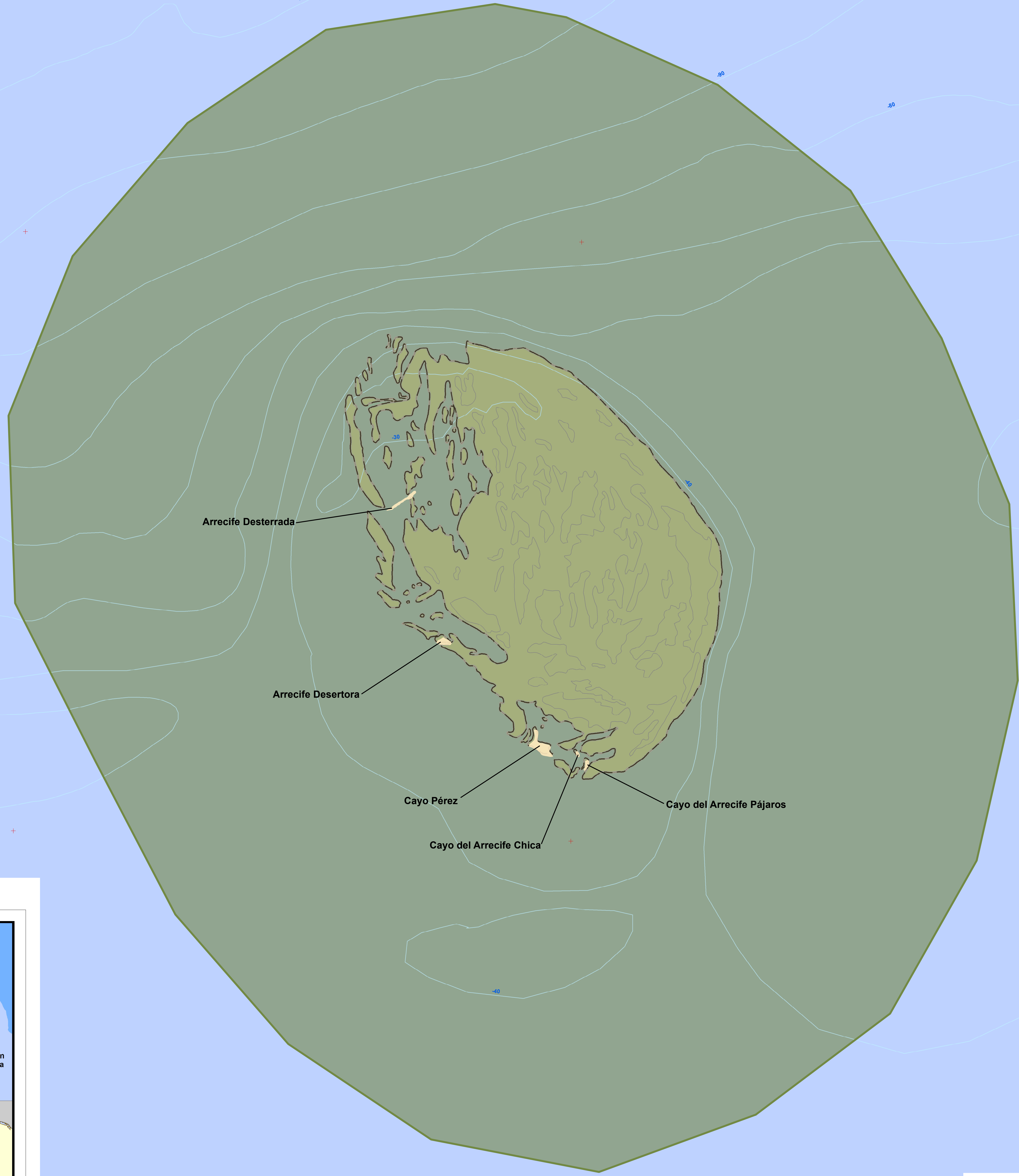


Golfo de México



Arrecife Desterrada

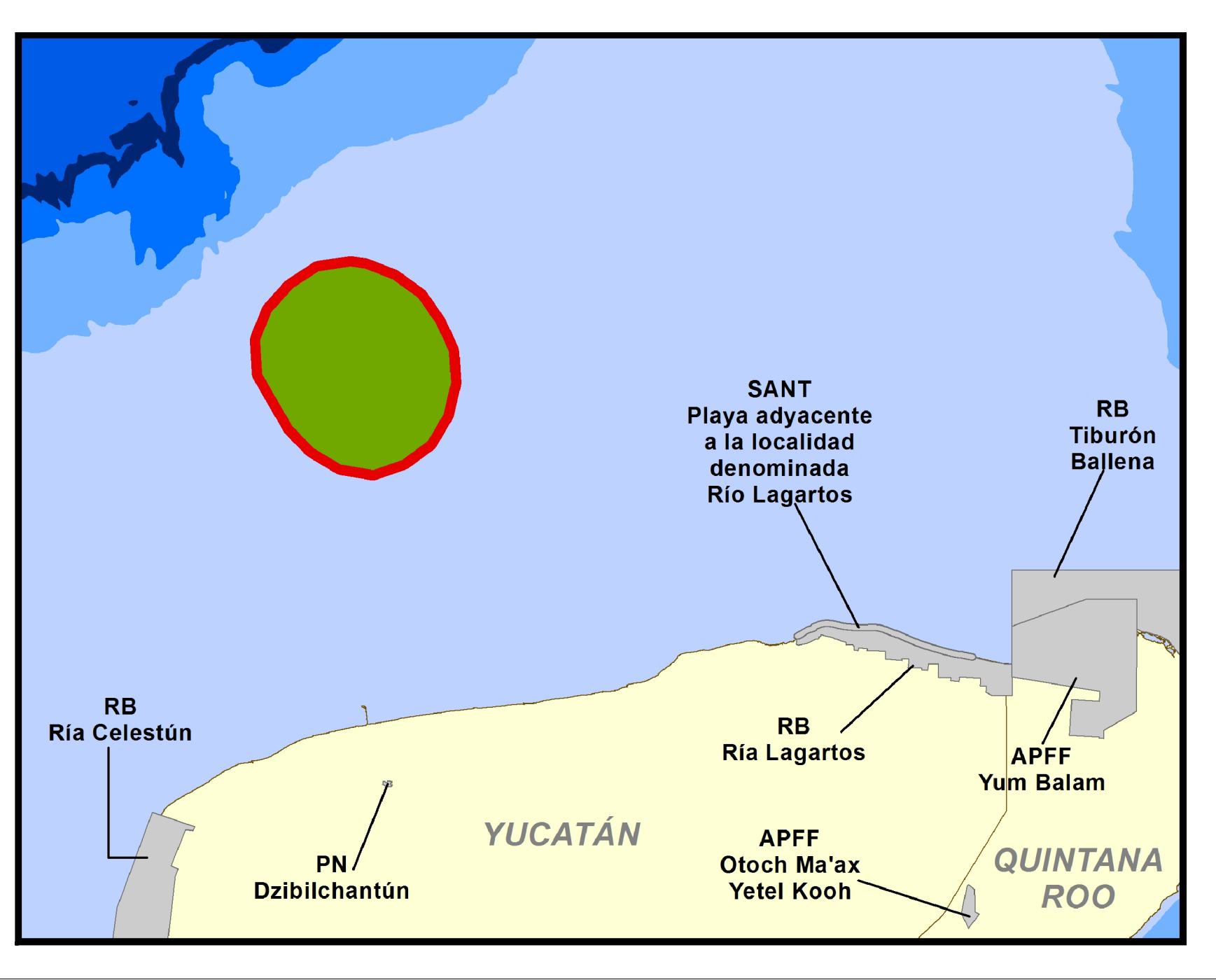
Arrecife Desertora

Cayo Pérez

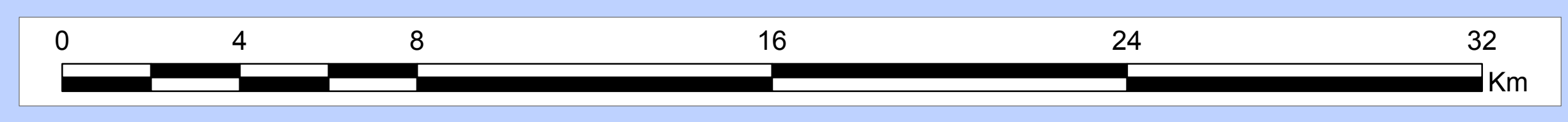
Cayo del Arrecife Chica

Cayo del Arrecife Pájaros

Macrolocalización y ANP cercanas



Fuente: Elementos Insulares, Escala 1:50,000, Versión 2.0, Julio 2018, INEGI.



Simbología

-  Límite del ANP
- Intervalos Hipsométricos**
 -  0 - 200
 -  200 - 1000
 -  1000 - 2000
- Curvas Batimétricas**
 -  -1000 a -2000
 -  -200 a -1000
 -  -200

Fuente: Conjunto de datos vectoriales de la Carta batimétrica de la Zona Económica Exclusiva HOJA C381-04 del INEGI

Parque Nacional Arrecife Alacranes

MAPA BASE

México 2022

MEDIO AMBIENTE SECRETARÍA DE MEDIO AMBIENTE Y RECURSOS NATURALES



Comisionado Nacional Humberto Adán Peña Fuentes

Elaborado por la Subdirección de Geomática Dirección de Evaluación y Seguimiento

Fuentes

Comisión Nacional de Áreas Naturales Protegidas Instituto Nacional de Estadística y Geografía

Proyección: Sistema de Coordenadas Geográficas

Elipsoide GRS80

Datum WGS84

Escala 1:109,000