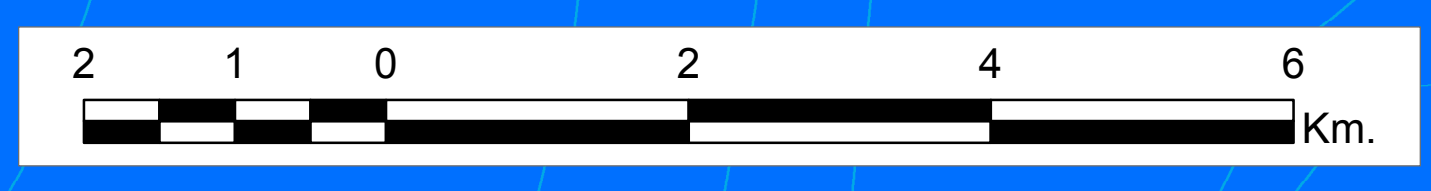
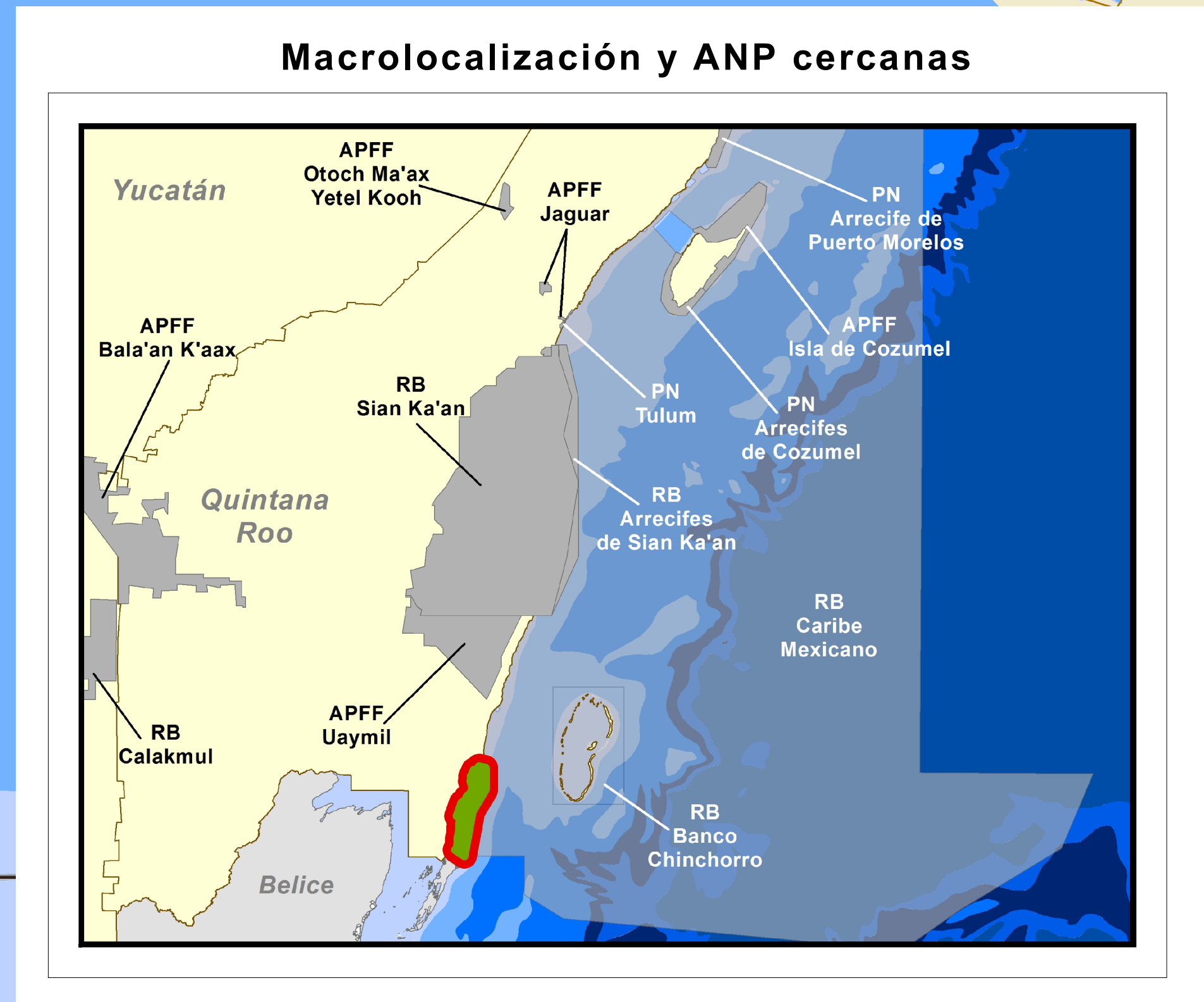



# QUINTANA ROO



Simbología	
	Límite del ANP
	Localidad
	Límite estatal
	Carreteras
	Caminos
	Corriente perenne
	Aeródromo
	Faro

Intervalos Hipsométricos	
	0 - 200
	200 - 1000
	1000 - 2000

Curvas Batimétricas	
	-1000 a -2000
	-200 a -1000
	-200

Fuente: Conjunto de datos vectoriales de la Carta batimétrica de la Zona Económica Exclusiva HOJAS CBI-04 del INEGI

## Parque Nacional Arrecifes de Xcalak

MAPA BASE

México  
2022



Comisionado Nacional  
Humberto Adán Peña Fuentes

Elaborado por la Subdirección de Geomática  
Dirección de Evaluación y Seguimiento

### Fuentes

Comisión Nacional de Áreas Naturales Protegidas  
Instituto Nacional de Estadística y Geografía

Proyección:  
Sistema de Coordenadas Geográficas

Elipsoide GRS80

Datum WGS84

Escala 1:50,000